

**BẢN TIN DỰ BÁO MỨC NƯỚC VÀ SÓNG BIỂN**

(Lúc 13 giờ – 06Z ngày 10/07/2019)

Tỉnh/ TP	Huyện	Mức nước tổng cộng dự báo trong 48 giờ (cm)								
		10/07		11/07				12/07		
		13h	19h	1h	7h	13h	19h	1h	7h	13h
Quảng Ninh	Đầm Hà	-19	20	65	-28	9	-24	1	-4	71
	Cửa Ông	-35	32	52	-15	4	-10	-9	4	60
TP. Hải Phòng	Hòn Dấu	-47	41	31	6	-10	-7	-8	9	46
	Bạch Long Vĩ	-33	38	42	-4	-6	-12	-1	13	48
Thái Bình	Thái Thụy	-49	42	24	12	-10	-6	-11	10	44
Nam Định	Hải Hậu	-55	43	13	23	-19	-2	-18	16	35
Ninh Bình	Kim Sơn	-54	43	7	28	-19	-6	-20	16	35
Thanh Hóa	Quảng Xương	-58	40	3	30	-20	-6	-22	14	33
Nghệ An	Diễn Châu	-61	33	-3	29	-22	0	-20	15	28
	Hòn Ngư	-58	33	-1	30	-23	-1	-21	16	26
Hà Tĩnh	Thạch Hà	-56	34	-1	31	-27	2	-24	21	16
Quảng Bình	Quảng Trạch	-52	31	-8	33	-38	13	-29	28	-6
	Quảng Ninh	-43	28	-11	33	-35	13	-28	30	-14
Quảng Trị	Gio Linh	-35	24	-13	32	-32	12	-27	30	-19
	Cồn Cỏ	-32	25	-12	33	-31	12	-26	33	-19
Thừa Thiên Huế	Hương Trà	-20	16	-13	31	-26	8	-22	30	-21
	Phú Lộc	-7	8	-12	29	-19	4	-16	29	-24
TP. Đà Nẵng	Sơn Trà	3	4	-10	25	-14	3	-11	28	-27
	Hoàng Sa	20	-2	2	21	-4	1	5	32	-26
Quảng Nam	Tam Kỳ	10	-2	-7	22	-13	3	-5	28	-30
	Cù Lao Chàm	9	0	-7	23	-12	3	-7	28	-28
Quảng Ngãi	TP. Quảng Ngãi	13	-1	-6	22	-15	4	-2	31	-35
	Lý Sơn	15	-1	-3	22	-11	4	0	32	-31
Bình Định	Phú Mỹ	14	1	-2	20	-14	6	2	32	-37
	Quy Nhơn	12	0	-2	17	-17	5	2	29	-37
Phú Yên	TP. Tuy Hòa	9	0	-1	22	-11	9	6	37	-32
Khánh Hòa	TP. Nha Trang	20	8	2	32	-6	11	8	45	-25
	Trường Sa	11	2	-11	24	-13	3	-1	36	-30
Ninh Thuận	TP. PR-Tháp Chàm	9	3	-13	31	-14	9	-4	45	-32
Bình Thuận	TP. Phan Thiết	-29	28	-56	52	-41	14	-29	49	-44
	Phú Quý	3	5	-20	33	-20	5	-8	41	-36
Bà Rịa Vũng Tàu	Vũng Tàu	-42	38	-69	44	-19	-41	8	14	12
	Côn Đảo	-27	25	-60	40	-9	-35	1	21	19
TPHCM	Cần Giờ	-48	40	-73	42	-17	-51	6	11	19
Tiền Giang	Gò Công Tây	-54	45	-79	46	-22	-47	2	14	17
Bến Tre	Ba Tri	-56	39	-85	45	-22	-38	0	14	17
Trà Vinh	Duyên Hải	-48	35	-75	42	-15	-43	8	9	25
Sóc Trăng	Tân Phú	-29	26	-60	26	5	-54	13	-5	43
Bạc Liêu	TP. Bạc Liêu	7	1	-37	-3	33	-64	17	-19	62
Cà Mau	Năm Căn	26	-12	-28	-10	40	-58	4	-8	60
	Trần Văn Thời	-3	14	-40	22	-2	-8	-28	14	25
Kiên Giang	Rạch Giá	-6	38	-32	22	-6	11	-20	2	14
	Phú Quốc	4	0	-11	-3	1	-1	-15	-9	19

Vùng Biển	Độ cao sóng biển dự báo trong 48 giờ		
	Độ cao sóng lớn nhất (m)	Hướng thịnh hành	Ghi chú
Bắc vịnh Bắc Bộ	0.3 - 2.0	Nam, Tây Nam	Cảnh báo
Nam vịnh Bắc Bộ	0.3 - 1.3	Nam, Tây Nam	
Quảng Trị đến Quảng Ngãi	0.4 - 1.6	Nam, Đông Nam	
Bình Định đến Ninh Thuận	1.2 - 2.0	Nam, Tây Nam	Cảnh báo
Bình Thuận đến Cà Mau	0.3 - 1.5	Tây Nam	
Cà Mau đến Kiên Giang	0.3 - 0.7	Nam, Tây Nam	
Quần đảo Hoàng Sa	1.5 - 2.0	Nam	Cảnh báo
Quần đảo Trường Sa	0.6 - 1.6	Tây	
Bắc Biển Đông	1.2 - 2.4	Tây Nam, Nam	Cảnh báo
Giữa Biển Đông	0.6 - 2.1	Tây Nam, Tây	Cảnh báo
Nam Biển Đông	0.3 - 1.2	Tây Nam, Tây	

**Tin phát lúc: 13 giờ 00**

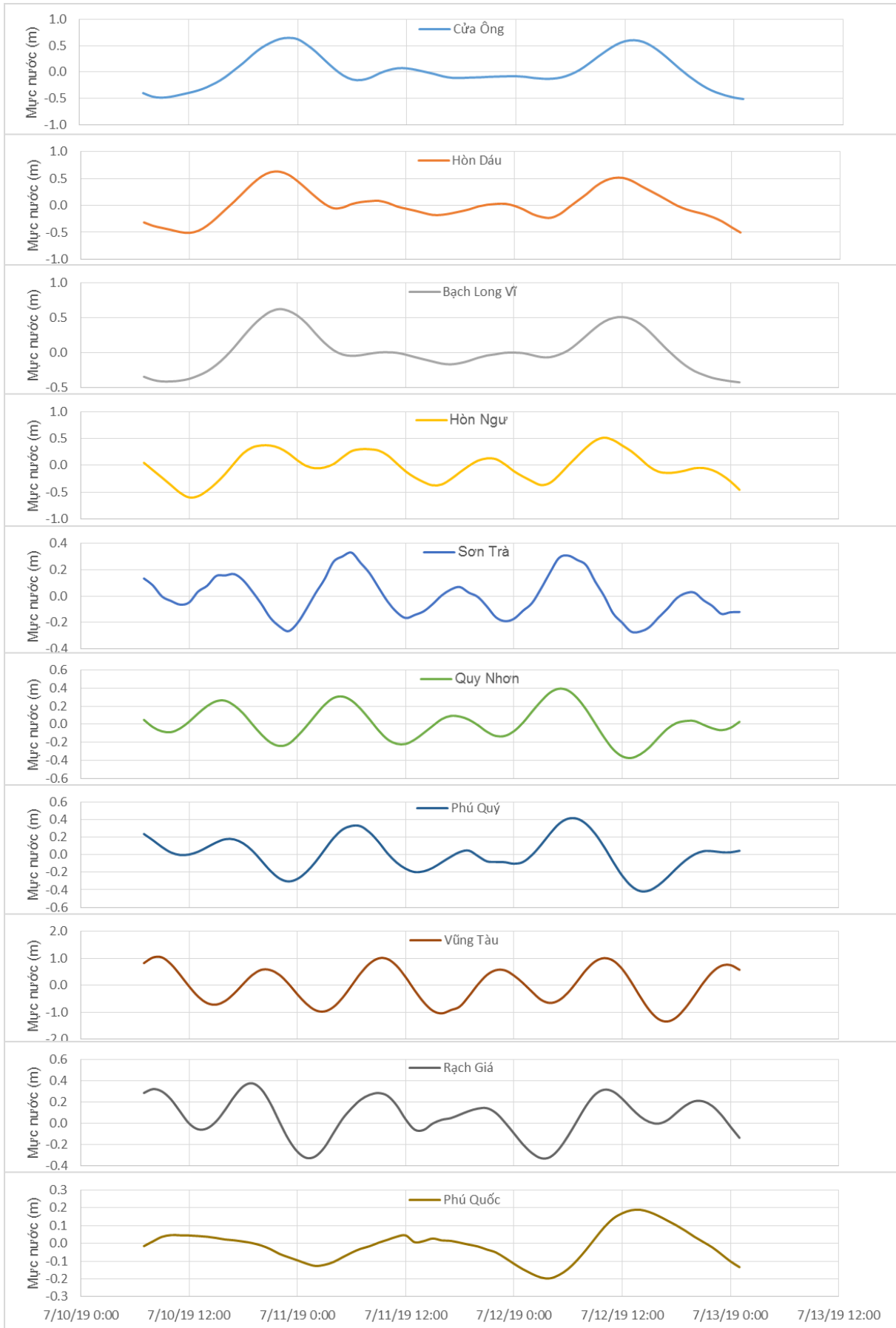
Thời điểm phát tin dự báo tiếp theo: 13 giờ 00 ngày 11/07/2019

Người xây dựng bản tin: Lê Đức Quyền

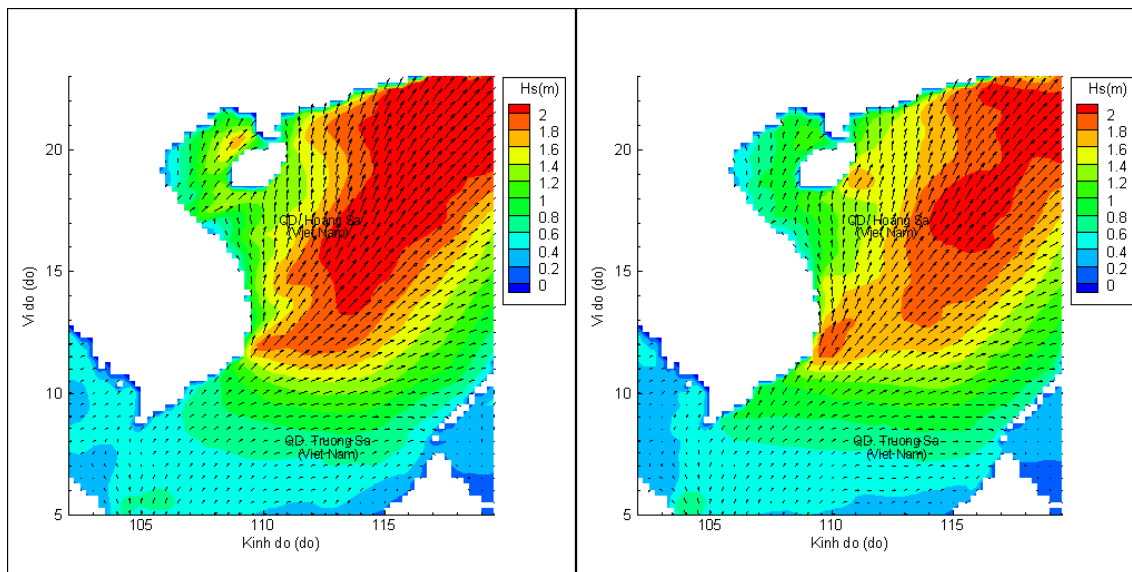
Người soát bản tin: Nguyễn Thị Thanh

## Biên trình mực nước tổng cộng tại 10 trạm Hải văn

(Cửa Ông, Hòn Dấu, Bạch Long Vĩ, Hòn Ngự, Sơn Trà, Quy Nhơn, Phú Quý, Vũng Tàu, Rạch Giá, Phú Quốc)

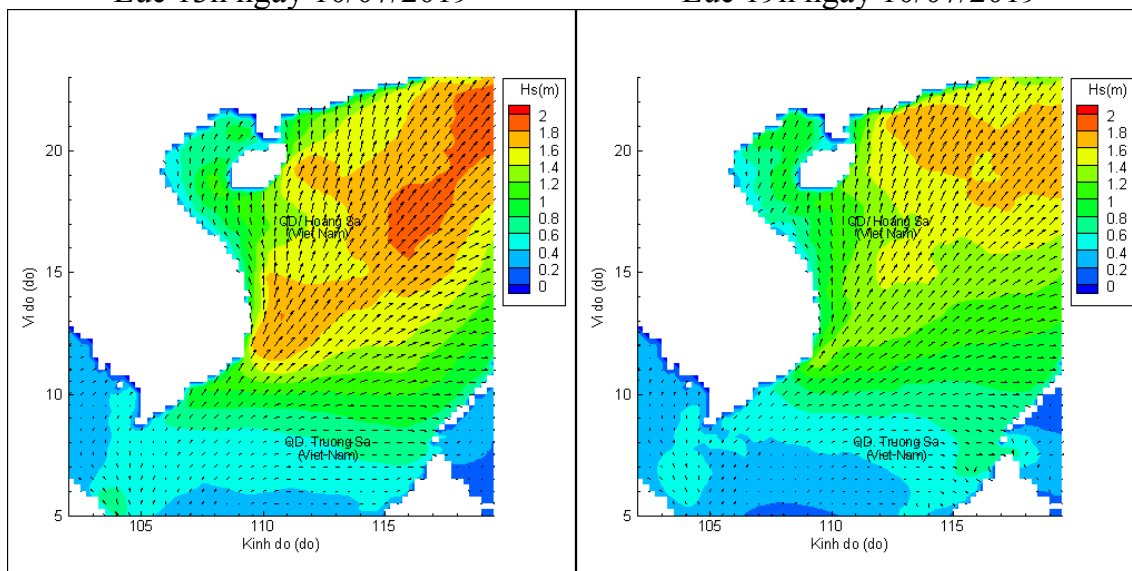


## Phân bố độ cao sóng ven bờ và ngoài khơi biển Việt Nam



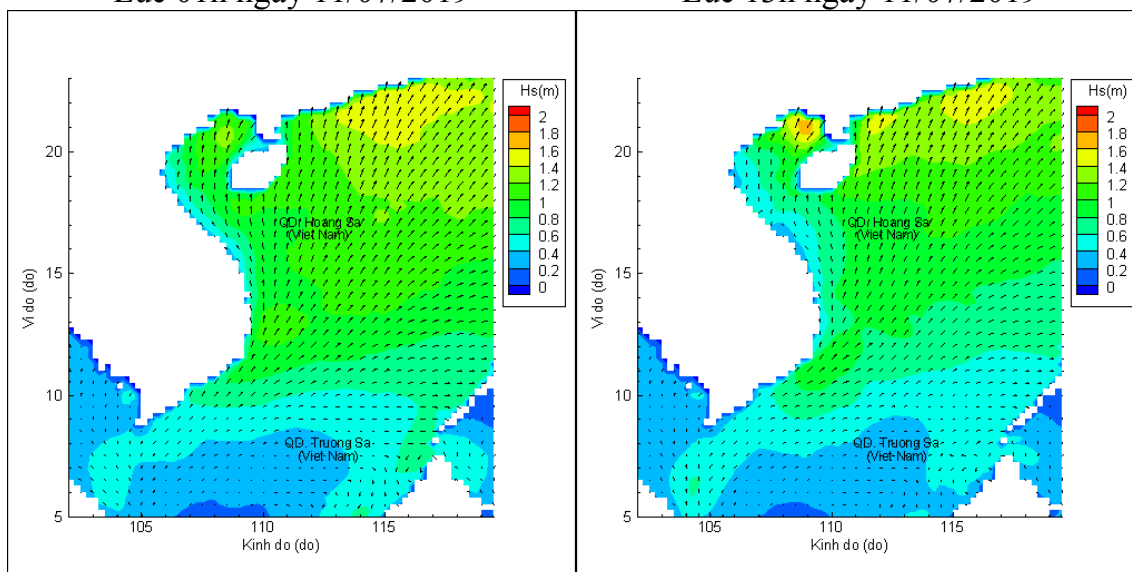
Lúc 13h ngày 10/07/2019

Lúc 19h ngày 10/07/2019



Lúc 01h ngày 11/07/2019

Lúc 13h ngày 11/07/2019



Lúc 01h ngày 12/07/2019

Lúc 13h ngày 12/07/2019