

BẢN TIN DỰ BÁO MỨC NƯỚC VÀ SÓNG BIỂN

(Lúc 13 giờ – 06Z ngày 08/07/2019)

Tỉnh/ TP	Huyện	Mức nước tổng cộng dự báo trong 48 giờ (cm)								
		08/07		09/07				10/07		
		13h	19h	1h	7h	13h	19h	1h	7h	13h
Quảng Ninh	Đầm Hà	-56	140	100	-85	-54	56	80	-47	-13
	Cửa Ông	-63	144	85	-70	-61	63	63	-31	-25
TP. Hải Phòng	Hòn Dấu	-69	139	64	-59	-72	69	48	-15	-40
	Bạch Long Vĩ	-48	137	60	-63	-57	70	51	-22	-32
Thái Bình	Thái Thụy	-69	136	55	-50	-73	69	40	-8	-42
Nam Định	Hải Hậu	-68	125	42	-39	-78	67	24	1	-53
Ninh Bình	Kim Sơn	-68	123	36	-32	-79	66	17	5	-53
Thanh Hóa	Quảng Xương	-72	116	32	-29	-80	63	12	8	-54
Nghệ An	Diễn Châu	-73	98	31	-22	-78	50	11	12	-55
	Hòn Ngư	-69	95	31	-21	-75	49	11	12	-52
Hà Tĩnh	Thạch Hà	-62	85	35	-17	-69	46	12	13	-49
Quảng Bình	Quảng Trạch	-44	54	32	-16	-53	36	10	13	-45
	Quảng Ninh	-27	36	26	-10	-39	25	5	15	-37
Quảng Trị	Gio Linh	-11	19	16	-6	-24	17	-3	16	-26
	Cồn Cỏ	-5	23	16	-8	-21	19	-1	16	-26
Thừa Thiên Huế	Hương Trà	7	1	9	-1	-6	4	-7	16	-14
	Phú Lộc	21	-15	4	5	9	-6	-10	17	-5
TP. Đà Nẵng	Sơn Trà	34	-27	0	7	21	-12	-10	16	4
	Hoàng Sa	58	-31	-7	6	42	-16	-4	11	20
Quảng Nam	Tam Kỳ	45	-36	-4	9	31	-19	-11	14	12
	Cù Lao Chàm	42	-33	-2	9	28	-16	-9	16	11
Quảng Ngãi	TP. Quảng Ngãi	54	-37	-8	6	37	-17	-10	12	13
	Lý Sơn	54	-36	-6	7	38	-17	-8	13	16
Bình Định	Phú Mỹ	59	-33	-7	3	40	-14	-7	7	10
	Quy Nhơn	58	-29	-6	-1	39	-14	-7	3	10
Phú Yên	TP. Tuy Hòa	50	-40	-14	-3	34	-18	-10	3	10
Khánh Hòa	TP. Nha Trang	60	-36	-13	6	41	-13	-9	14	15
	Trường Sa	58	-32	-23	11	38	-10	-19	17	13
Ninh Thuận	TP. PR-Tháp Chàm	62	-38	-21	8	35	-17	-21	14	8
Bình Thuận	TP. Phan Thiết	30	-6	-84	48	-5	18	-75	54	-31
	Phú Quý	54	-32	-32	19	30	-10	-29	24	3
Bà Rịa Vũng Tàu	Vũng Tàu	-31	75	-174	110	-48	70	-130	80	-42
	Côn Đảo	-13	63	-155	91	-31	59	-115	65	-24
TPHCM	Cần Giờ	-41	86	-181	120	-56	77	-135	80	-48
Tiền Giang	Gò Công Tây	-47	92	-189	127	-63	83	-143	85	-55
Bến Tre	Ba Tri	-50	90	-195	125	-65	81	-147	84	-55
Trà Vinh	Duyên Hải	-46	91	-194	120	-59	80	-143	81	-44
Sóc Trăng	Tân Phú	-37	94	-186	102	-47	77	-130	63	-24
Bạc Liêu	TP. Bạc Liêu	-14	82	-163	62	-16	55	-102	23	10
Cà Mau	Năm Căn	18	54	-120	22	11	30	-72	0	27
	Trần Văn Thời	7	43	-68	28	-14	33	-51	21	-8
Kiên Giang	Rạch Giá	0	63	-49	32	-21	47	-29	22	-16
	Phú Quốc	-2	14	-7	-4	-12	5	-5	-5	-2

Vùng Biển	Độ cao sóng biển dự báo trong 48 giờ		
	Độ cao sóng lớn nhất (m)	Hướng thịnh hành	Ghi chú
Bắc vịnh Bắc Bộ	0.3 - 2.3	Tây Nam, Nam	Cảnh báo
Nam vịnh Bắc Bộ	0.4 - 1.5	Tây Nam, Nam	
Quảng Trị đến Quảng Ngãi	0.5 - 1.7	Nam, Đông Nam, Tây Nam	
Bình Định đến Ninh Thuận	1.0 - 1.9	Nam, Tây Nam	
Bình Thuận đến Cà Mau	0.3 - 1.7	Tây Nam	
Cà Mau đến Kiên Giang	0.3 - 0.8	Tây Nam, Tây, Nam	
Quần đảo Hoàng Sa	1.6 - 1.8	Nam	
Quần đảo Trường Sa	0.5 - 1.3	Tây, Tây Nam	
Bắc Biển Đông	1.3 - 2.4	Tây Nam, Nam	Cảnh báo
Giữa Biển Đông	0.5 - 1.9	Tây Nam, Tây	
Nam Biển Đông	0.3 - 1.3	Tây, Tây Nam	

Tin phát lúc: 13 giờ 00

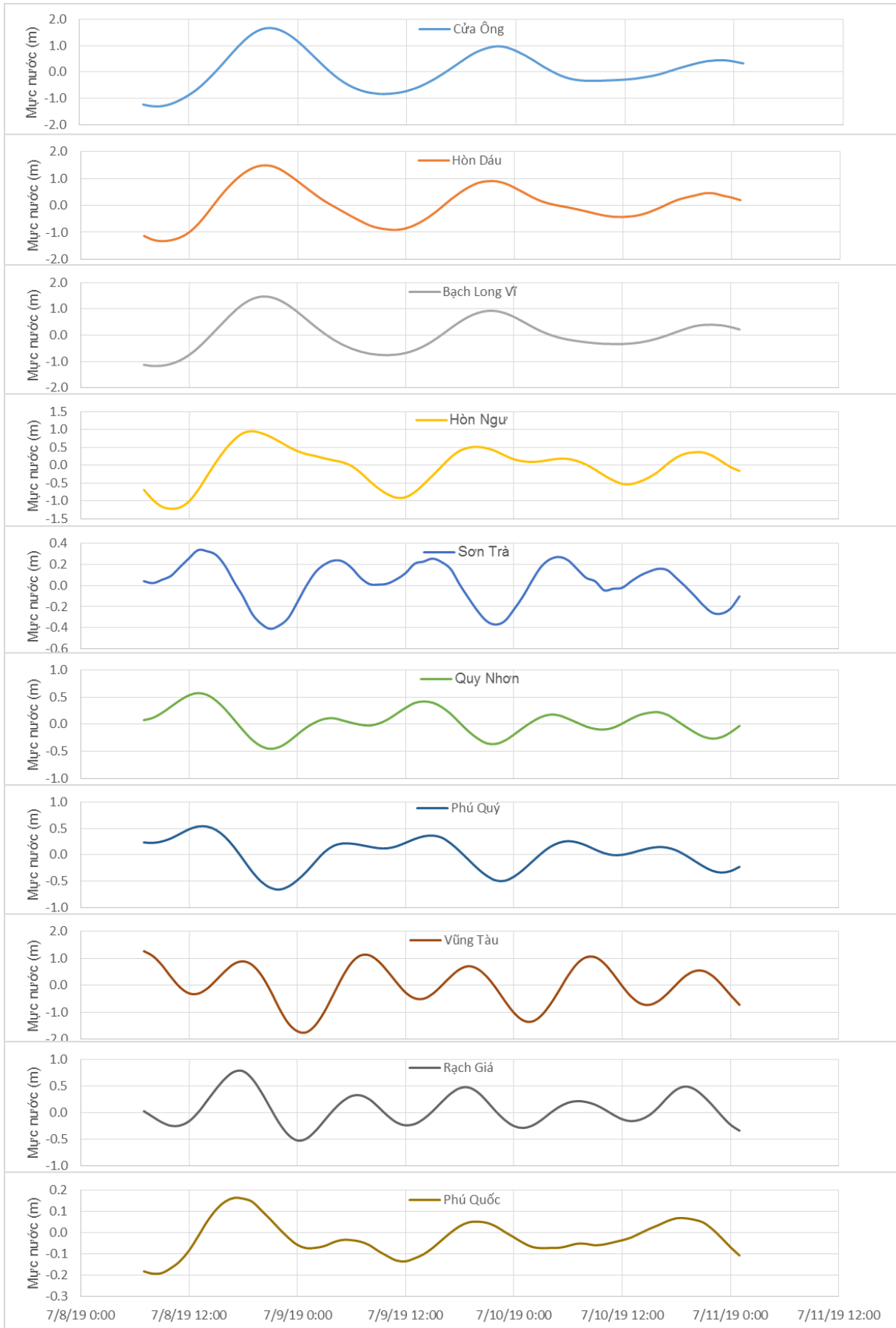
Thời điểm phát tin dự báo tiếp theo: 13 giờ 00 ngày 09/07/2019

Người xây dựng bản tin: Nguyễn Thị Lan

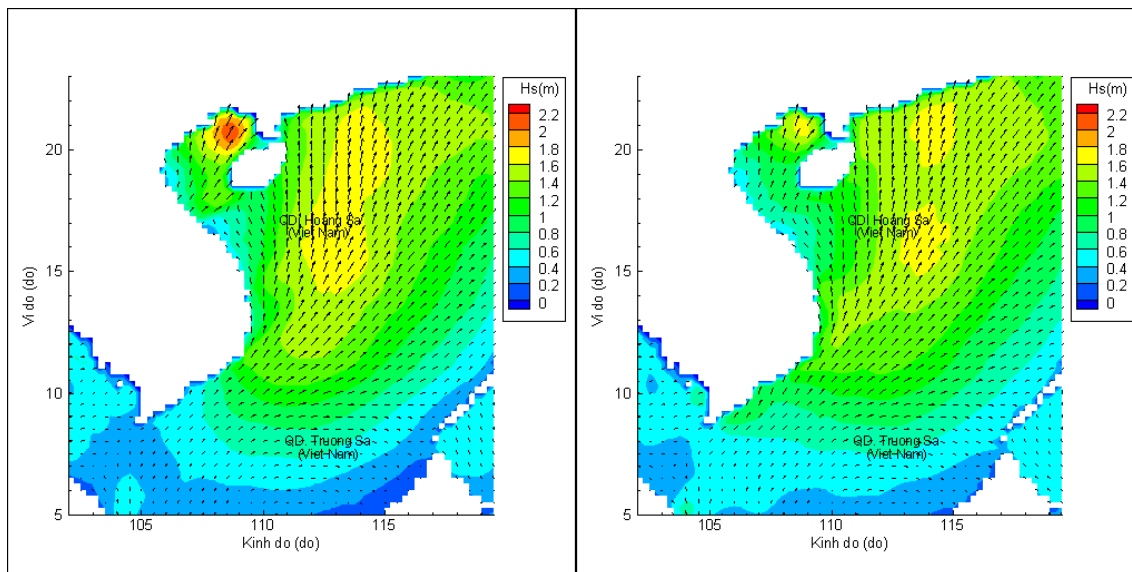
Người soát bản tin: Nguyễn Thị Thanh

Biên trình mực nước tổng cộng tại 10 trạm Hải vãn

(Cửa Ông, Hòn Dấu, Bạch Long Vĩ, Hòn Ngư, Sơn Trà, Quy Nhơn, Phú Quý, Vũng Tàu, Rạch Giá, Phú Quốc)

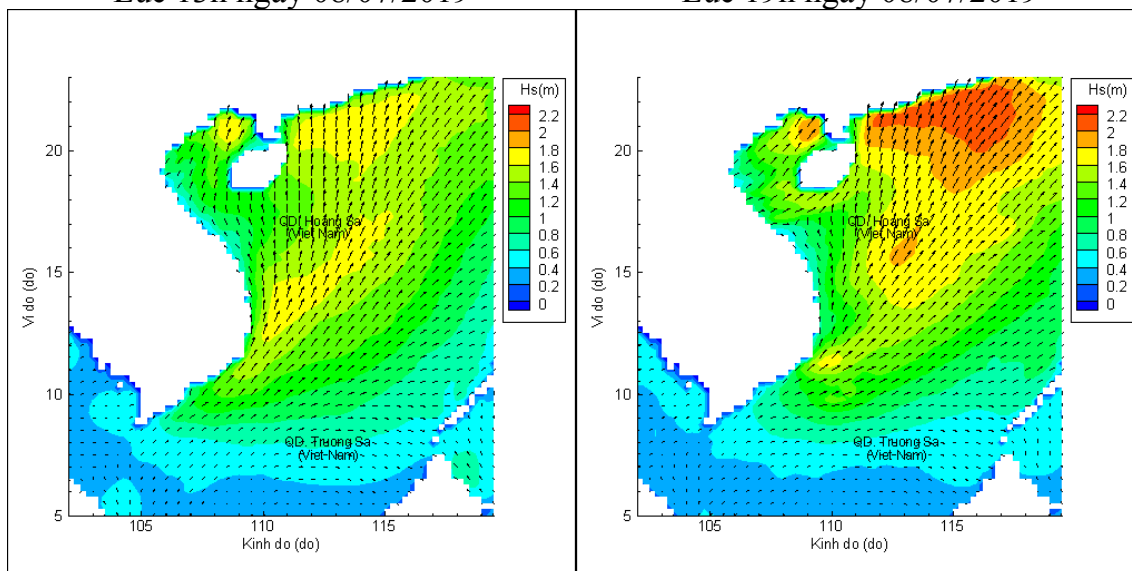


Phân bố độ cao sóng ven bờ và ngoài khơi biển Việt Nam



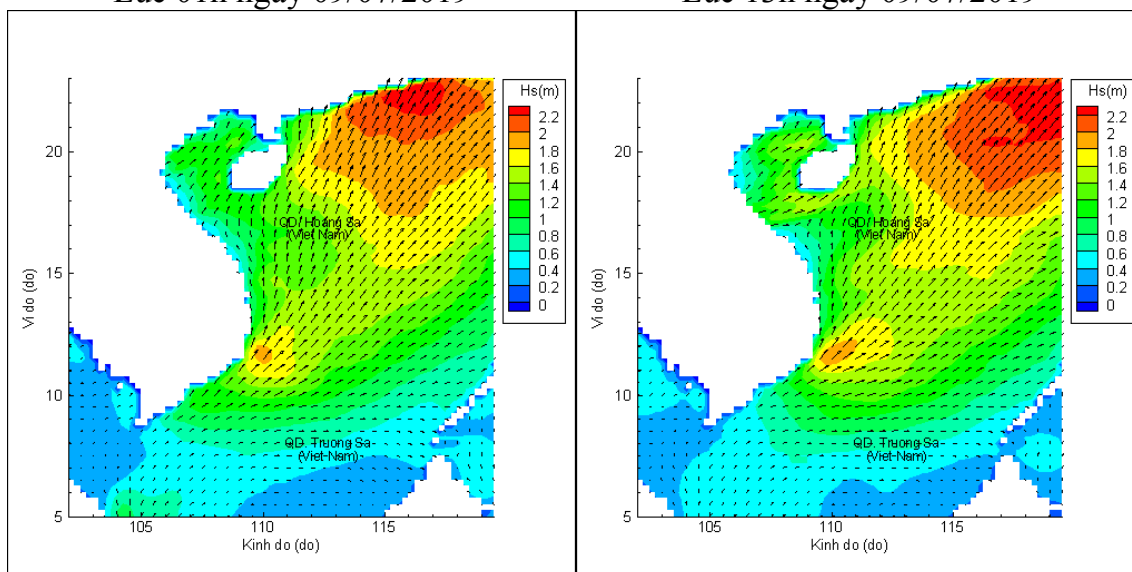
Lúc 13h ngày 08/07/2019

Lúc 19h ngày 08/07/2019



Lúc 01h ngày 09/07/2019

Lúc 13h ngày 09/07/2019



Lúc 01h ngày 10/07/2019

Lúc 13h ngày 10/07/2019