

BẢN TIN DỰ BÁO MỨC NƯỚC VÀ SÓNG BIỂN

(Lúc 13 giờ – 06Z ngày 07/07/2019)

Tỉnh/ TP	Huyện	Mức nước tổng cộng dự báo trong 48 giờ (cm)								
		07/07		08/07				09/07		
		13h	19h	1h	7h	13h	19h	1h	7h	13h
Quảng Ninh	Đầm Hà	-33	194	72	-122	-56	124	95	-73	-39
	Cửa Ông	-41	189	68	-112	-62	129	76	-63	-47
TP. Hải Phòng	Hòn Dấu	-39	174	51	-100	-68	125	60	-47	-61
	Bạch Long Vĩ	-19	175	37	-102	-51	124	55	-53	-45
Thái Bình	Thái Thụy	-38	168	45	-91	-68	122	50	-38	-62
Nam Định	Hải Hậu	-36	152	39	-78	-68	114	37	-28	-67
Ninh Bình	Kim Sơn	-36	147	34	-72	-69	111	30	-24	-68
Thanh Hóa	Quảng Xương	-40	140	32	-67	-71	105	24	-21	-69
Nghệ An	Diễn Châu	-43	121	33	-60	-69	88	24	-15	-65
	Hòn Ngư	-40	117	33	-59	-67	86	25	-14	-63
Hà Tĩnh	Thạch Hà	-34	102	38	-57	-60	75	28	-12	-58
Quảng Bình	Quảng Trạch	-19	62	40	-49	-40	49	27	-11	-43
	Quảng Ninh	-5	37	34	-37	-25	32	20	-6	-31
Quảng Trị	Gio Linh	9	16	24	-27	-8	17	12	-5	-16
	Cồn Cỏ	15	19	22	-29	-4	20	11	-5	-14
Thừa Thiên Huế	Hương Trà	22	-7	16	-13	11	-2	5	0	1
	Phú Lộc	31	-28	11	-2	24	-19	1	6	14
TP. Đà Nẵng	Sơn Trà	42	-41	6	7	35	-29	0	9	24
	Hoàng Sa	65	-48	-10	13	60	-32	-6	9	46
Quảng Nam	Tam Kỳ	52	-54	0	13	49	-39	-5	11	33
	Cù Lao Chàm	49	-49	2	12	45	-35	-4	12	32
Quảng Ngãi	TP. Quảng Ngãi	63	-58	-5	11	56	-40	-9	9	37
	Lý Sơn	62	-56	-4	13	56	-38	-7	10	39
Bình Định	Phú Mỹ	68	-55	-6	9	61	-34	-8	6	40
	Quy Nhơn	68	-54	-8	4	63	-32	-8	3	40
Phú Yên	TP. Tuy Hòa	67	-55	-11	7	65	-31	-6	7	41
Khánh Hòa	TP. Nha Trang	79	-46	-3	19	69	-31	-8	13	46
	Trường Sa	71	-56	-23	16	60	-32	-23	15	40
Ninh Thuận	TP. PR-Tháp Chàm	75	-59	-12	15	63	-38	-16	16	41
Bình Thuận	TP. Phan Thiết	65	-47	-61	51	35	-11	-74	55	1
	Phú Quý	72	-60	-25	23	56	-34	-28	24	33
Bà Rịa Vũng Tàu	Vũng Tàu	1	37	-183	126	-30	73	-171	114	-47
	Côn Đảo	15	38	-170	105	-12	65	-158	92	-26
TPHCM	Cần Giờ	-11	48	-195	127	-40	84	-179	117	-55
Tiền Giang	Gò Công Tây	-17	52	-199	131	-47	89	-185	123	-62
Bến Tre	Ba Tri	-20	49	-203	131	-50	86	-192	120	-62
Trà Vinh	Duyên Hải	-16	57	-206	135	-44	89	-194	119	-55
Sóc Trăng	Tân Phú	-16	73	-210	124	-37	94	-190	104	-42
Bạc Liêu	TP. Bạc Liêu	-6	82	-202	94	-14	86	-166	65	-8
Cà Mau	Năm Căn	22	61	-159	49	13	57	-122	24	19
	Trần Văn Thời	23	32	-76	20	-6	41	-63	25	-9
Kiên Giang	Rạch Giá	16	50	-44	17	-12	67	-36	22	-23
	Phú Quốc	0	16	-6	-13	-14	17	-1	-7	-8

Vùng Biển	Độ cao sóng biển dự báo trong 48 giờ		
	Độ cao sóng lớn nhất (m)	Hướng thịnh hành	Ghi chú
Bắc vịnh Bắc Bộ	0.3 - 2.5	Tây Nam, Nam	Cảnh báo
Nam vịnh Bắc Bộ	0.3 - 1.6	Tây Nam, Nam	
Quảng Trị đến Quảng Ngãi	0.4 - 1.7	Nam, Đông Nam	
Bình Định đến Ninh Thuận	0.9 - 1.8	Nam, Tây Nam	
Bình Thuận đến Cà Mau	0.3 - 1.6	Tây Nam	
Cà Mau đến Kiên Giang	0.3 - 1.1	Tây, Tây Nam	
Quần đảo Hoàng Sa	1.4 - 1.6	Nam	
Quần đảo Trường Sa	0.6 - 1.2	Tây, Tây Nam	
Bắc Biển Đông	1.0 - 1.9	Tây Nam, Nam	
Giữa Biển Đông	0.5 - 1.8	Tây Nam	
Nam Biển Đông	0.3 - 1.4	Tây, Tây Nam	

Tin phát lúc: 13 giờ 00

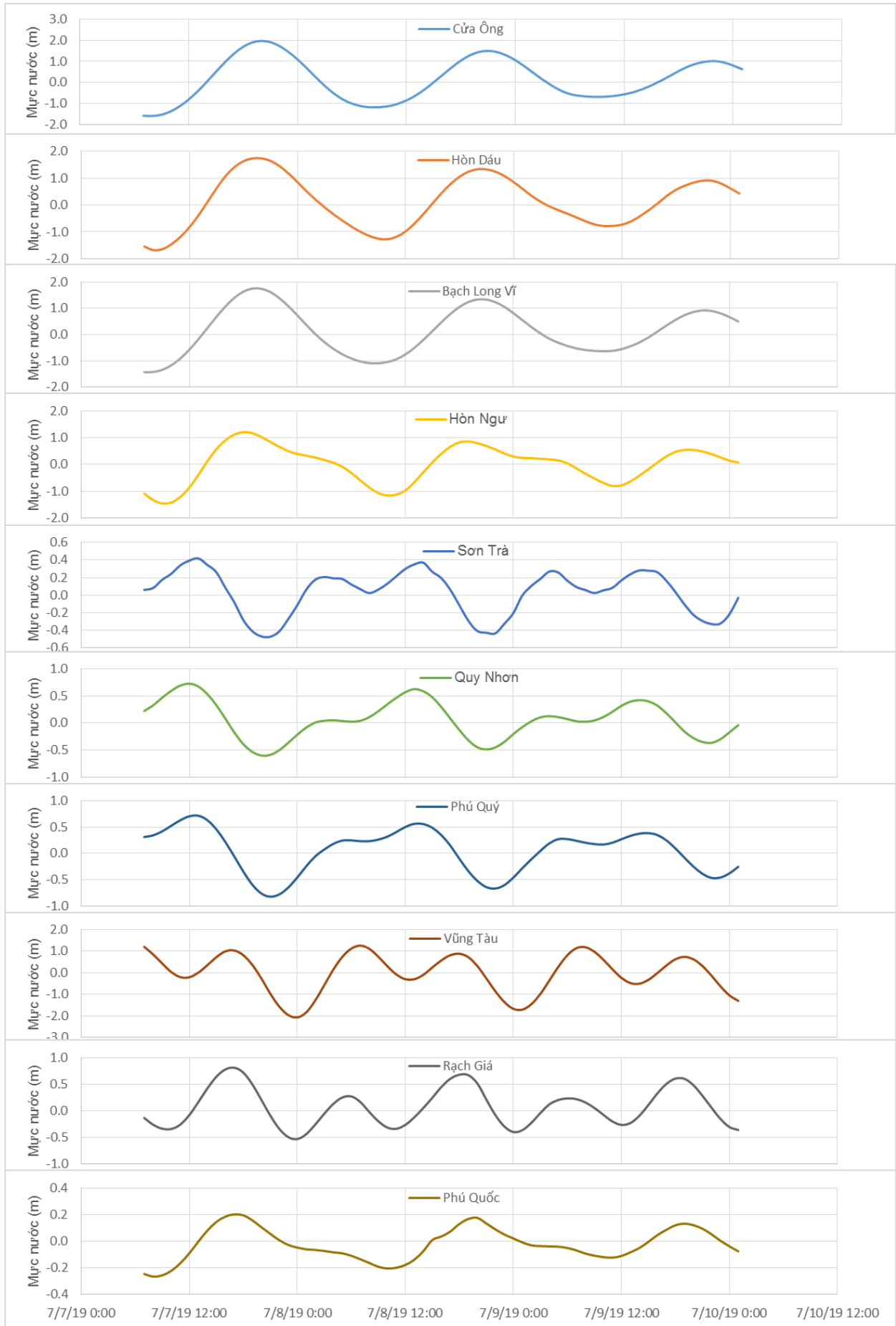
Thời điểm phát tin dự báo tiếp theo: 13 giờ 00 ngày 08/07/2019

Người xây dựng bản tin: Nguyễn Hồng Hạnh

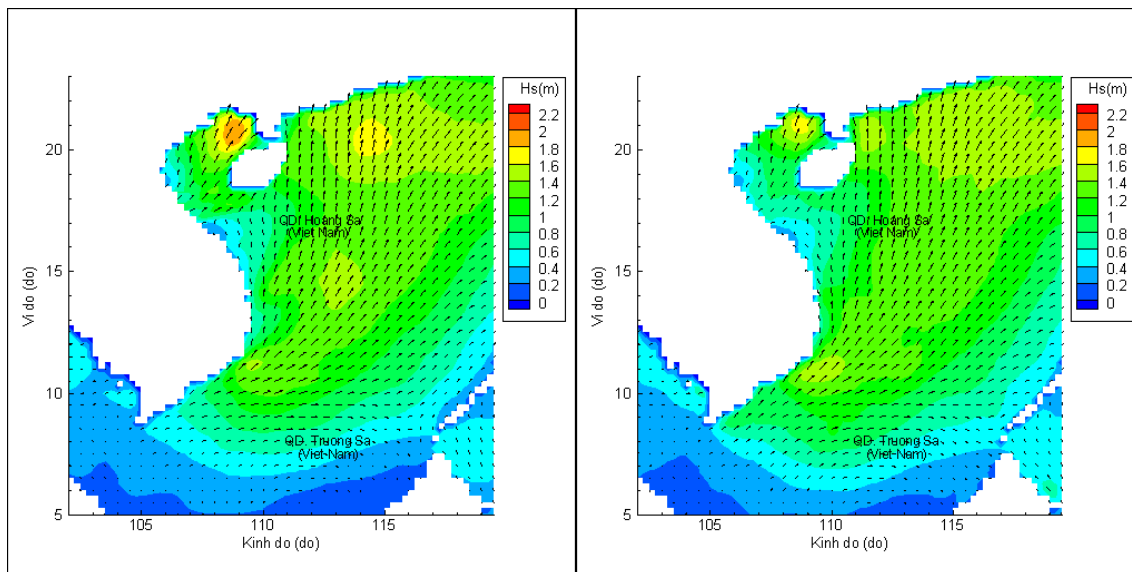
Người soát bản tin: Nguyễn Thị Thanh

Biên trình mực nước tổng cộng tại 10 trạm Hải vãn

(Cửa Ông, Hòn Dấu, Bạch Long Vĩ, Hòn Ngự, Sơn Trà, Quy Nhơn, Phú Quý, Vũng Tàu, Rạch Giá, Phú Quốc)

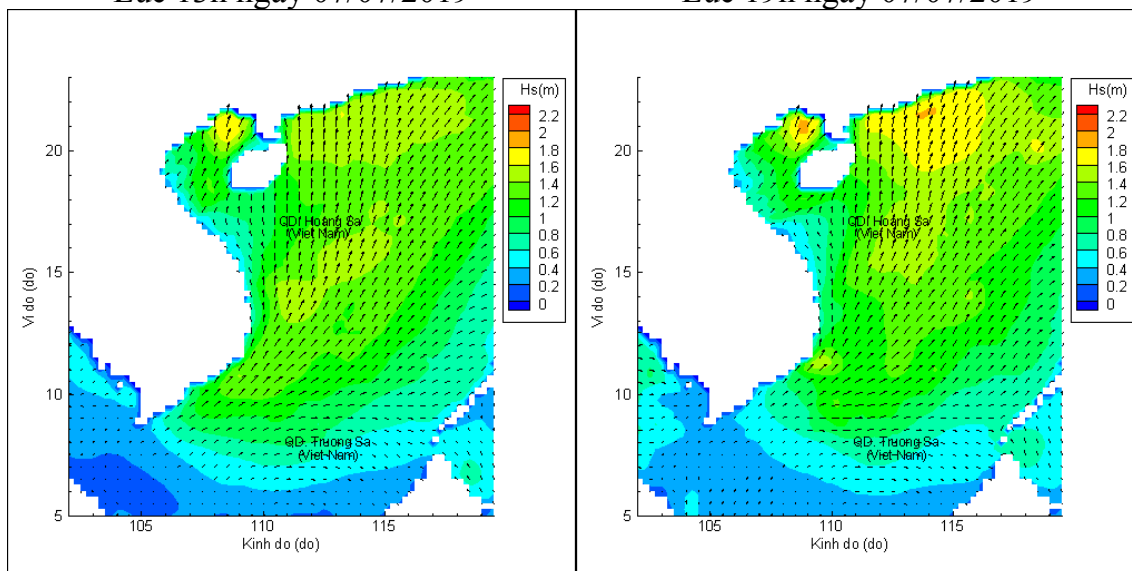


Phân bố độ cao sóng ven bờ và ngoài khơi biển Việt Nam



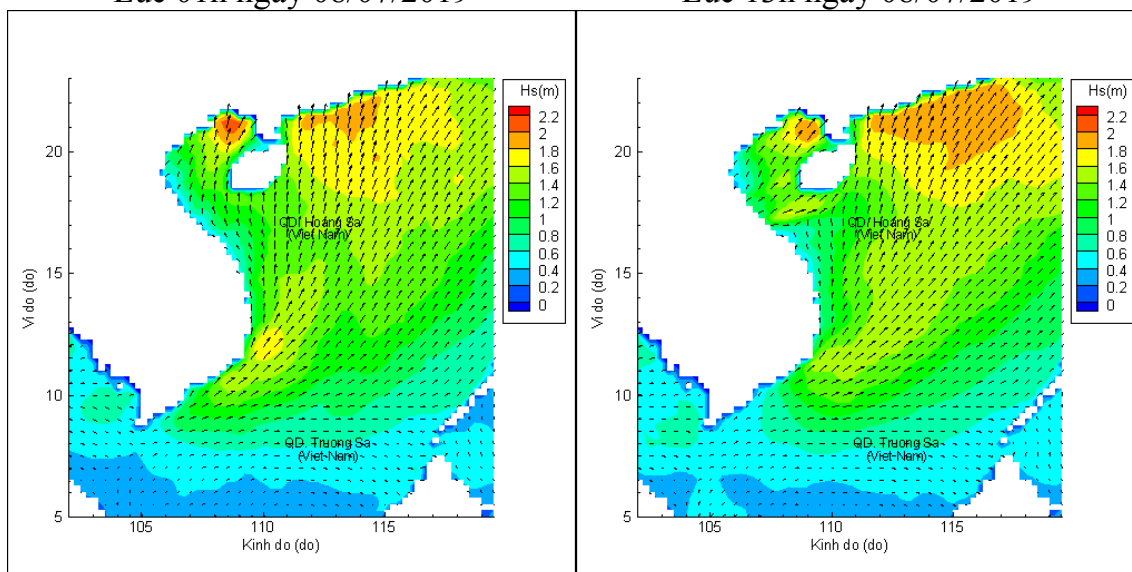
Lúc 13h ngày 07/07/2019

Lúc 19h ngày 07/07/2019



Lúc 01h ngày 08/07/2019

Lúc 13h ngày 08/07/2019



Lúc 01h ngày 09/07/2019

Lúc 13h ngày 09/07/2019