

BẢN TIN DỰ BÁO MỨC NƯỚC VÀ SÓNG BIỂN

(Lúc 13 giờ – 06Z ngày 06/07/2019)

Tỉnh/ TP	Huyện	Mức nước tổng cộng dự báo trong 48 giờ (cm)								
		06/07		07/07				08/07		
		13h	19h	1h	7h	13h	19h	1h	7h	13h
Quảng Ninh	Đầm Hà	-8	230	19	-154	-42	179	64	-115	-48
	Cửa Ông	-4	216	22	-148	-43	174	52	-107	-50
TP. Hải Phòng	Hòn Dấu	0	191	25	-141	-46	162	43	-94	-59
	Bạch Long Vĩ	20	192	3	-131	-24	161	32	-93	-41
Thái Bình	Thái Thụy	2	180	23	-133	-45	155	36	-85	-59
Nam Định	Hải Hậu	9	158	20	-123	-43	140	28	-75	-59
Ninh Bình	Kim Sơn	11	151	18	-117	-44	137	24	-71	-60
Thanh Hóa	Quảng Xương	7	144	17	-113	-46	129	21	-67	-61
Nghệ An	Diễn Châu	1	124	23	-102	-43	108	22	-58	-55
	Hòn Ngư	3	119	25	-101	-41	106	23	-56	-53
Hà Tĩnh	Thạch Hà	4	104	33	-95	-36	93	31	-52	-48
Quảng Bình	Quảng Trạch	12	60	40	-81	-18	54	34	-45	-28
	Quảng Ninh	20	31	36	-63	-4	31	29	-35	-14
Quảng Trị	Gio Linh	28	6	29	-47	11	11	22	-25	0
	Cồn Cỏ	36	9	26	-48	16	13	19	-27	4
Thừa Thiên Huế	Hương Trà	34	-18	23	-25	23	-12	12	-12	16
	Phú Lộc	39	-39	19	-6	34	-31	5	-3	27
TP. Đà Nẵng	Sơn Trà	45	-52	15	7	43	-46	1	5	37
	Hoàng Sa	62	-61	-9	26	66	-50	-10	13	60
Quảng Nam	Tam Kỳ	50	-67	7	18	54	-58	-3	12	47
	Cù Lao Chàm	48	-62	10	16	50	-52	-1	12	45
Quảng Ngãi	TP. Quảng Ngãi	60	-74	-1	22	63	-62	-8	12	55
	Lý Sơn	58	-70	0	24	63	-58	-7	14	56
Bình Định	Phú Mỹ	64	-71	-4	22	69	-56	-8	9	61
	Quy Nhơn	63	-72	-6	17	69	-52	-8	8	61
Phú Yên	TP. Tuy Hòa	58	-75	-9	22	73	-53	-8	10	59
Khánh Hòa	TP. Nha Trang	76	-66	-2	32	80	-52	-9	18	69
	Trường Sa	72	-76	-15	29	72	-56	-23	19	61
Ninh Thuận	TP. PR-Tháp Chàm	76	-81	-4	26	78	-59	-13	18	67
Bình Thuận	TP. Phan Thiết	87	-94	-33	39	65	-49	-60	51	37
	Phú Quý	75	-83	-13	30	73	-59	-26	25	57
Bà Rịa Vũng Tàu	Vũng Tàu	44	-20	-148	117	2	42	-177	127	-29
	Côn Đảo	51	-8	-156	107	12	43	-170	106	-11
TPHCM	Cần Giờ	34	-9	-159	123	-7	54	-188	133	-40
Tiền Giang	Gò Công Tây	32	-7	-163	126	-12	59	-194	137	-47
Bến Tre	Ba Tri	29	-5	-173	127	-15	61	-201	137	-51
Trà Vinh	Duyên Hải	28	4	-187	135	-16	67	-208	140	-44
Sóc Trăng	Tân Phú	22	27	-200	133	-19	81	-210	130	-36
Bạc Liêu	TP. Bạc Liêu	16	58	-213	116	-12	90	-203	97	-13
Cà Mau	Năm Căn	37	52	-177	66	15	69	-157	47	15
	Trần Văn Thời	44	23	-71	9	9	38	-64	22	0
Kiên Giang	Rạch Giá	34	35	-24	-7	-6	41	-22	20	-10
	Phú Quốc	7	24	-5	-26	-16	16	2	-9	-8

Vùng Biển	Độ cao sóng biển dự báo trong 48 giờ		
	Độ cao sóng lớn nhất (m)	Hướng thịnh hành	Ghi chú
Bắc vịnh Bắc Bộ	0.3 - 2.4	Tây Nam, Nam	Cảnh báo
Nam vịnh Bắc Bộ	0.3 - 1.4	Tây Nam	
Quảng Trị đến Quảng Ngãi	0.3 - 1.3	Nam	
Bình Định đến Ninh Thuận	0.8 - 1.6	Nam, Tây Nam	
Bình Thuận đến Cà Mau	0.3 - 1.5	Tây Nam	
Cà Mau đến Kiên Giang	0.3 - 0.8	Tây Nam, Tây, Nam	
Quần đảo Hoàng Sa	1.3 - 1.5	Nam	
Quần đảo Trường Sa	0.5 - 1.2	Tây, Tây Nam	
Bắc Biển Đông	0.9 - 2.0	Tây Nam, Nam	Cảnh báo
Giữa Biển Đông	0.5 - 1.4	Tây Nam	
Nam Biển Đông	0.3 - 1.2	Tây, Tây Nam	

Tin phát lúc: 13 giờ 00

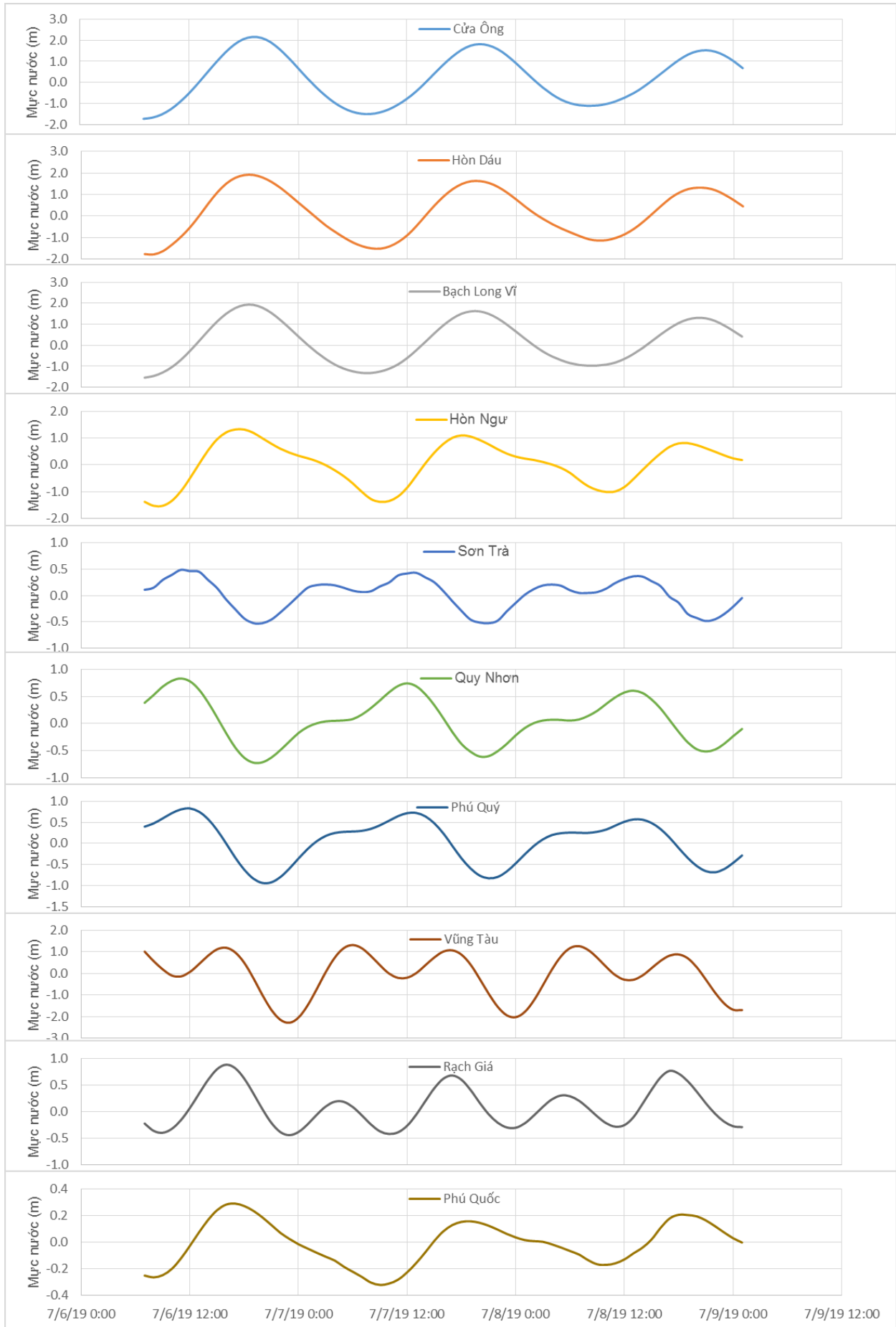
Thời điểm phát tin dự báo tiếp theo: 13 giờ 00 ngày 07/07/2019

Người xây dựng bản tin: Nguyễn Hồng Hạnh

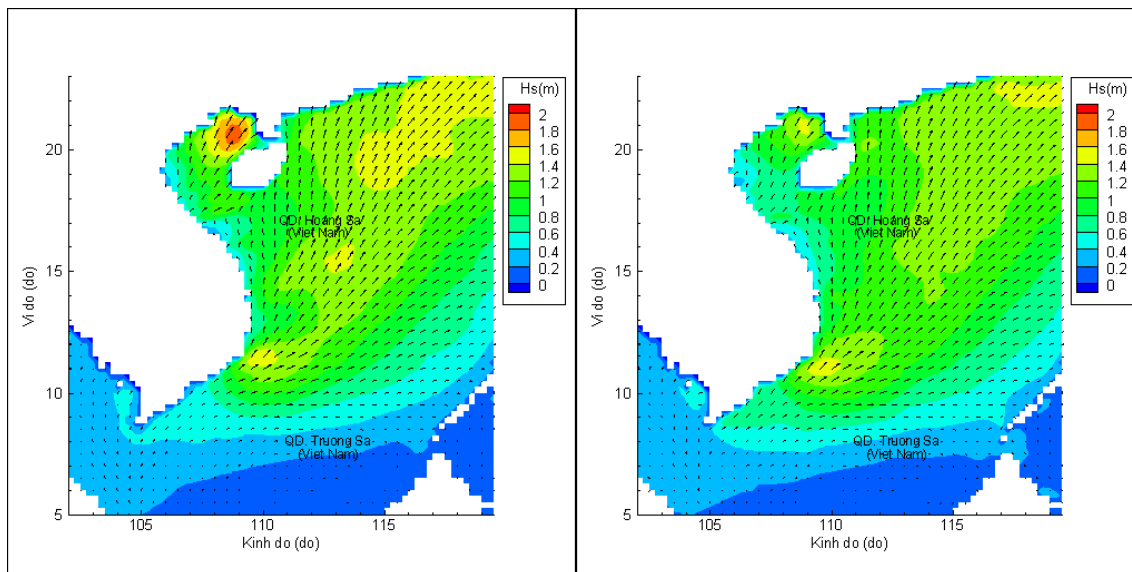
Người soát bản tin: Nguyễn Thị Thanh

Biến trình mực nước tổng cộng tại 10 trạm Hải văn

(Cửa Ông, Hòn Dấu, Bạch Long Vĩ, Hòn Ngư, Sơn Trà, Quy Nhơn, Phú Quý, Vũng Tàu, Rạch Giá, Phú Quốc)

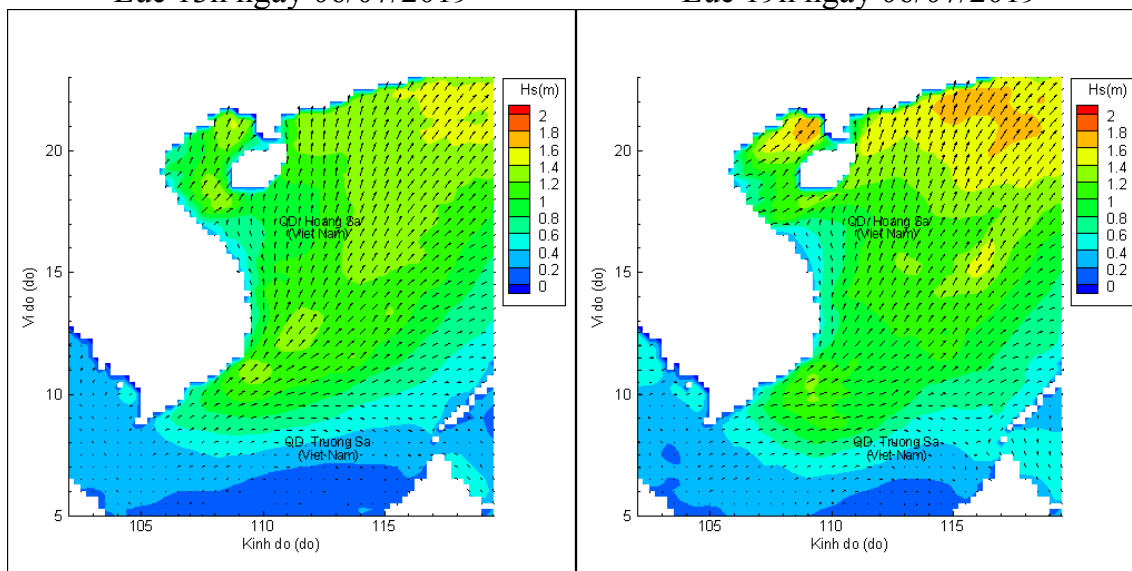


Phân bố độ cao sóng ven bờ và ngoài khơi biển Việt Nam



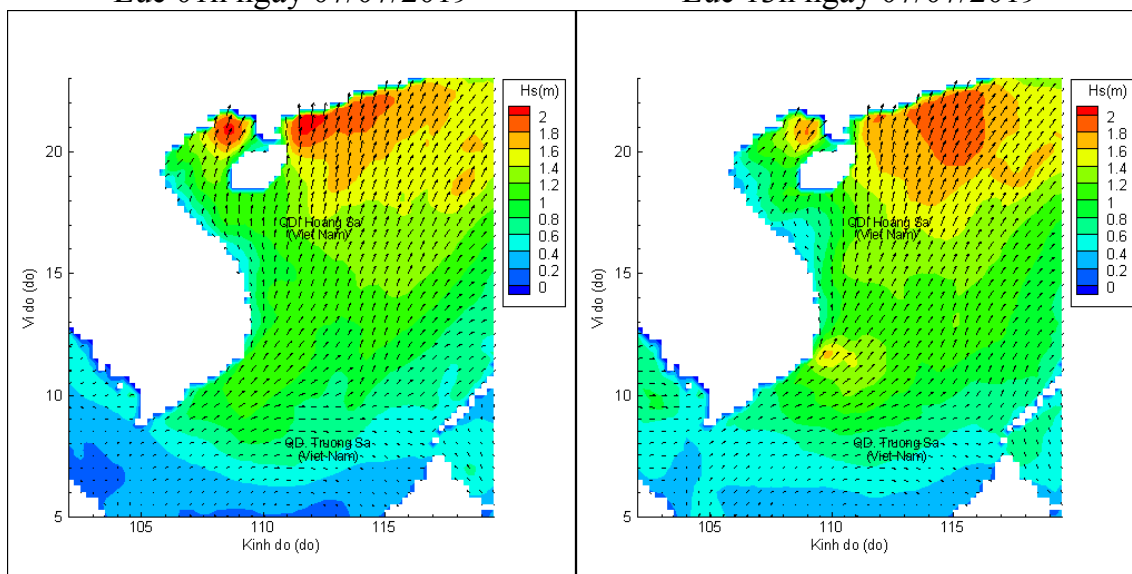
Lúc 13h ngày 06/07/2019

Lúc 19h ngày 06/07/2019



Lúc 01h ngày 07/07/2019

Lúc 13h ngày 07/07/2019



Lúc 01h ngày 08/07/2019

Lúc 13h ngày 08/07/2019