VIỆN KHOA HỌC
KHÍ TƯỢNG THỦY VĂN VÀ BIẾN ĐỔI KHÍ HẬU
TRUNG TÂM
NGHIÊN CỨU THUỶ VĂN VÀ HẢI VĂN
——————— ~*~ ———————

CỘNG HÒA XÃ HỘI CHỦ NGHĨA VIỆT NAM
Độc lập - Tự do - Hạnh phúc
————o0o————

BẢN TIN DỰ BÁO NƯỚC DÂNG VÀ SÓNG TRONG BÃO SỐ 1

(Lúc 13 giờ – 06Z ngày 02/07/2019)

Bảng giá trị nước dâng trong bão số 1 lớn nhất tại một số điểm ven biển

Tỉnh	**Địa danh**	**NDDB lớn nhất**		
		Giá trị (cm)	**Giờ**	**Ngày / tháng**
Quảng Ninh	Đầm Hà	16	6	4/7
	Cửa Ông	13	3	3/7
Hải Phòng	Hải An	22	0	3/7
	Kiến Thụy	18	23	2/7
	Hòn Dáu	18	23	2/7
	Bạch Long Vĩ	16	1	3/7
Thái Bình	Thái Thụy	18	23	2/7
Nam Định	Hải Hậu	15	23	2/7
Ninh Bình	Kim Sơn	16	2	3/7
Thanh Hóa	Quảng Xương	16	2	3/7
Nghệ An	Diễn Châu	20	2	3/7
	Hòn Ngư	19	2	3/7
Hà Tĩnh	Thạch Hà	16	1	3/7

Vùng Biển	Độ cao sóng biển dự báo trong 48 giờ		
	Độ cao sóng (m)	**Hướng thịnh hành**	**Ghi chú**
Khu vực ven bờ			
Bắc vịnh Bắc Bộ	0.3 - 3.7	Bắc, Tây	Cảnh báo
Nam vịnh Bắc Bộ	0.7 - 4.6	Tây, Tây Bắc	Cảnh báo
Quảng Trị đến Quảng Ngãi	0.8 - 4.5	Tây, Tây Nam	Cảnh báo
Bình Định đến Ninh Thuận	1.6 - 3.6	Tây Nam	Cảnh báo
Bình Thuận đến Cà Mau	0.3 - 2.5	Tây Nam	Cảnh báo
Cà Mau đến Kiên Giang	0.3 - 1.6	Tây	
Khu vực ngoài khơi			
Quần đảo Hoàng Sa	4.3 - 4.9	Tây Nam	Cảnh báo
Quần đảo Trường Sa	1.2 - 3.1	Tây	Cảnh báo
Bắc Biển Đông	3.5 - 5.2	Tây Nam, Nam	Cảnh báo
Giữa Biển Đông	1.2 - 3.9	Tây Nam	Cảnh báo
Nam Biển Đông	0.6 - 2.6	Tây, Tây Nam	Cảnh báo

***Tin phát lúc: 13* giờ 00**

Thời điểm phát tin dự báo tiếp theo: 19 giờ 00 ngày 02/07/2019

Người xây dựng bản tin: Lê Đức Quyền

Người soát bản tin: Lê Quốc Huy

Nhận định:

Vùng áp thấp trên biển Đông: Hồi 13 giờ ngày 02/07, tâm áp thấp ở vào khoảng 17.9 độ vĩ Bắc 111.2 độ kinh đông phía Tây đảo Hải Nam.

Trong 24h tới, áp thấp nhiệt đới có khả năng mạnh lên thành Bão. Dự báo đến khoảng 13 giờ ngày 03/07, vị trí tâm Bão ở vào khoảng 19,3 độ Vĩ Bắc, 109,7 độ Kinh Đông. Bão di chuyển theo hướng Tây Tây Bắc

Do ảnh hưởng của ATNĐ/Bão, ở khu vực bắc Biển Đông sóng cao trên 5.0 m, khu vực nam vịnh Bắc Bộ, Quảng Trị đến Quảng Ngãi và quần đảo Hoàng Sa độ cao sóng có thể lên tới trên 4.5m.

Biến trình nước dâng do Bão tại các vị trí ảnh hưởng của Bão

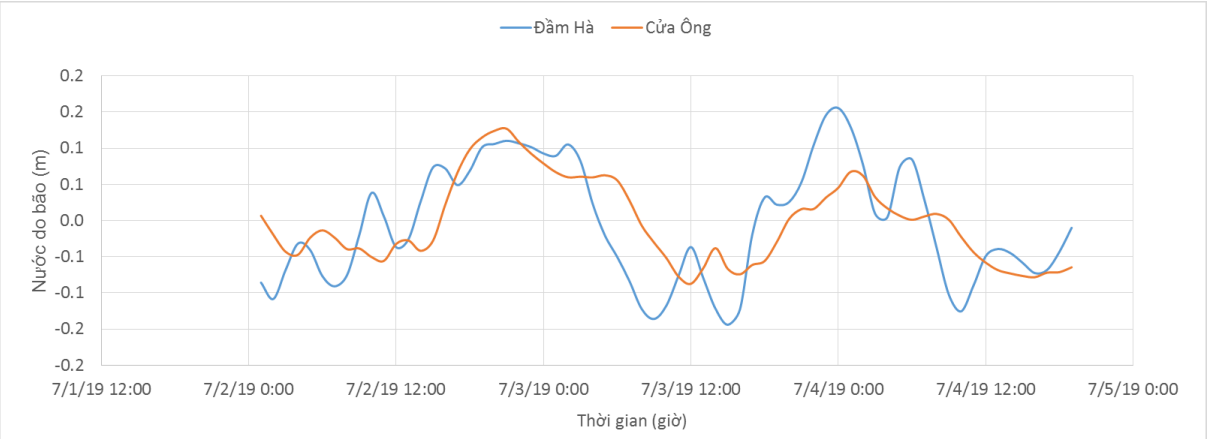

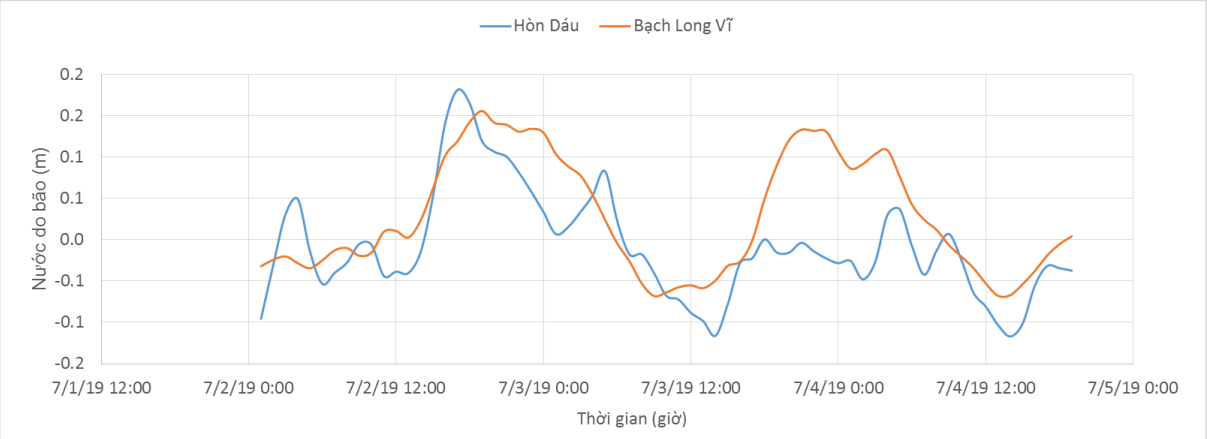

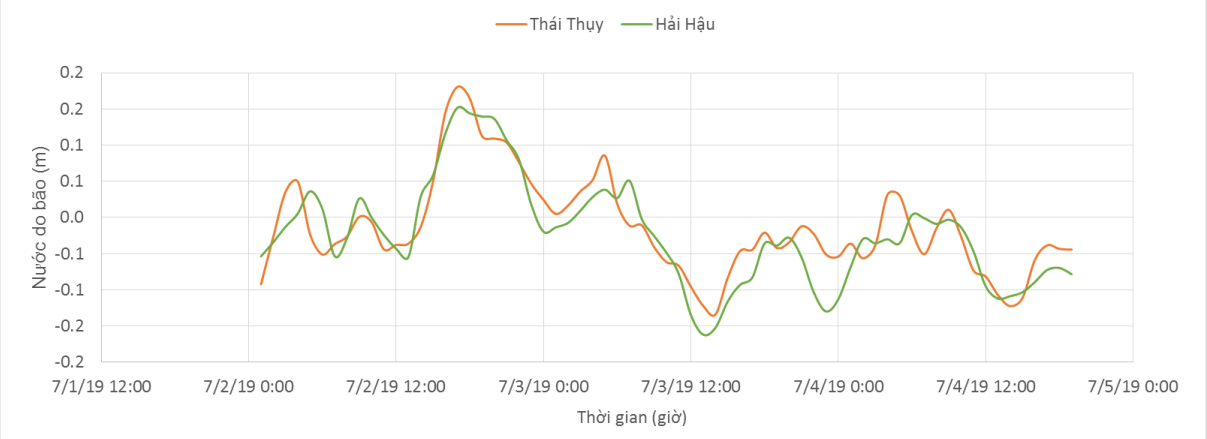

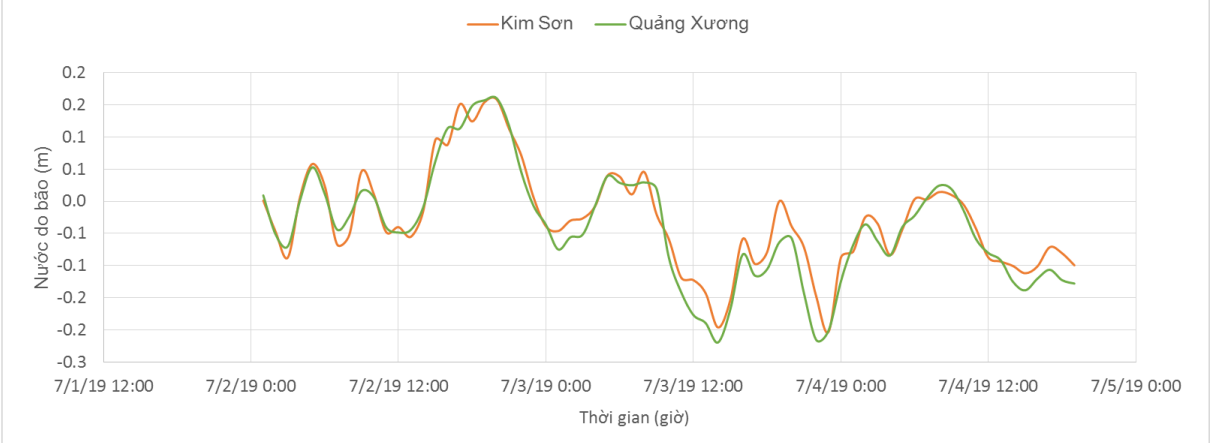

Phân bố độ cao sóng ven bờ và ngoài khơi biển Việt Nam

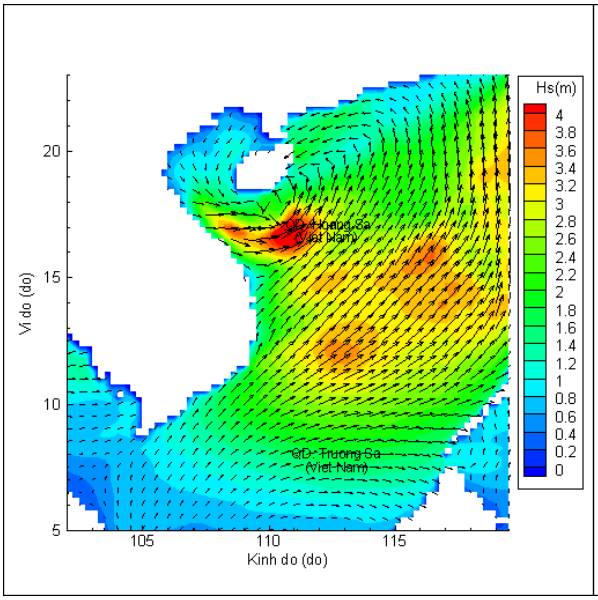

Lúc 13h ngày 02/07/2019

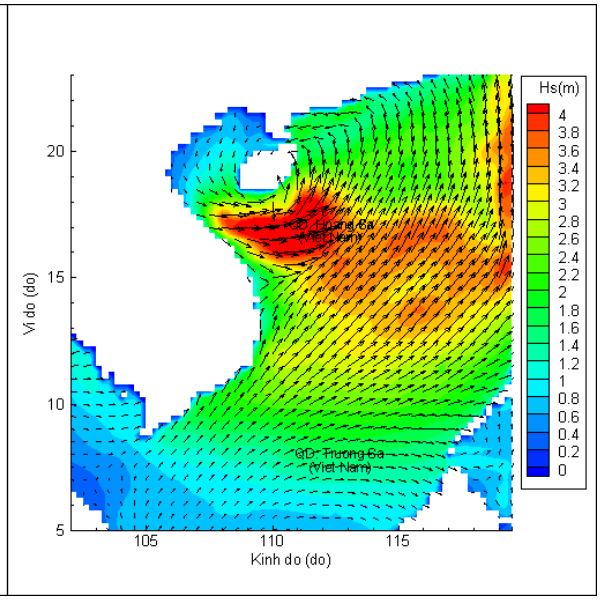

Lúc 19h ngày 02/07/2019

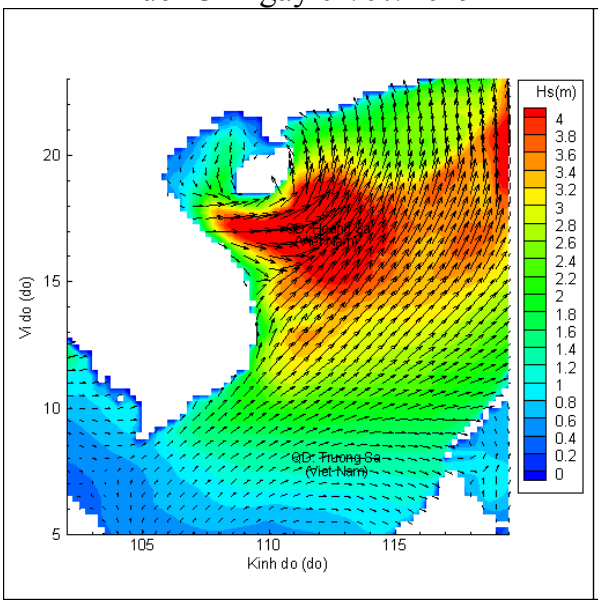

Lúc 01h ngày 03/07/2019

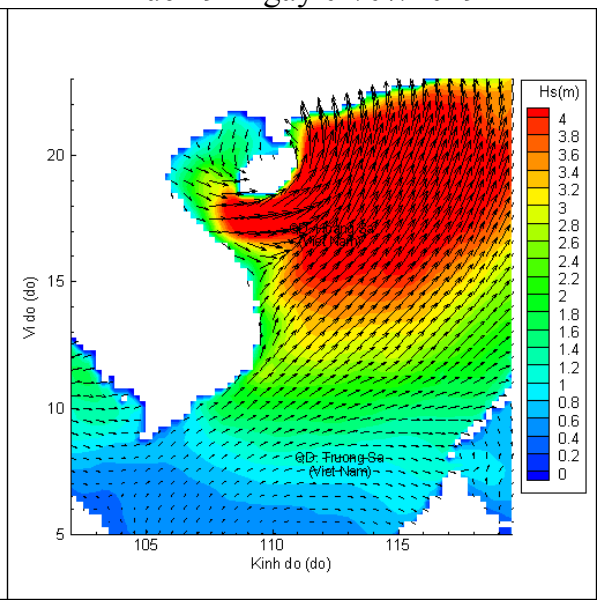

Lúc 13h ngày 03/07/2019

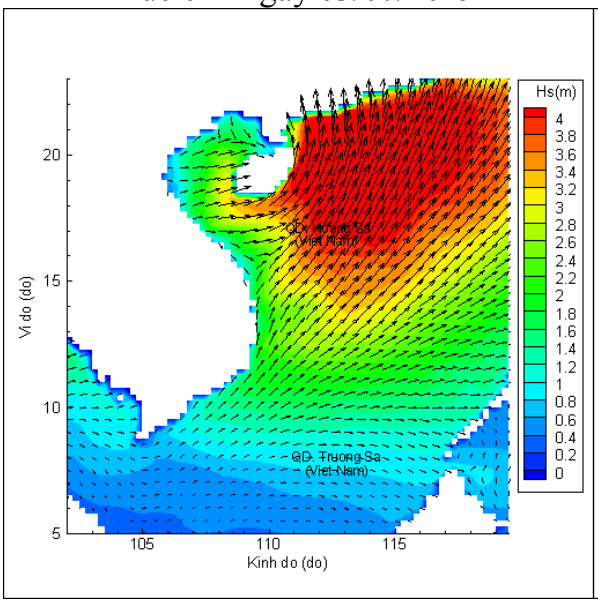

Lúc 01h ngày 04/07/2019

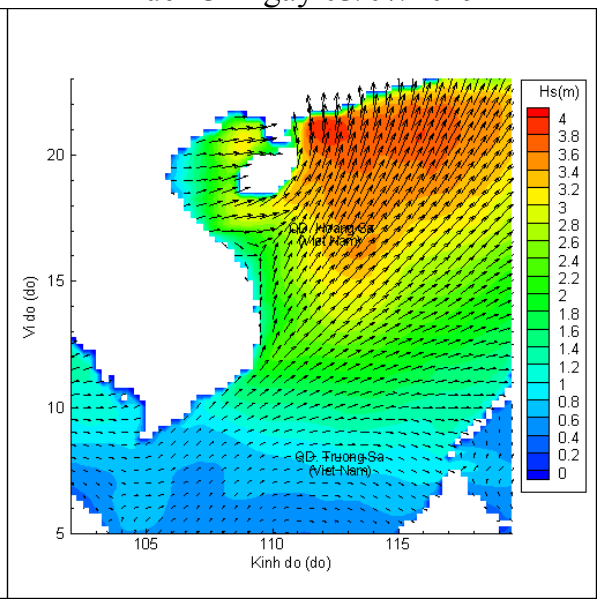

Lúc 13h ngày 04/07/2019