

**BẢN TIN DỰ BÁO MỨC NƯỚC VÀ SÓNG BIỂN**

(Lúc 13 giờ – 06Z ngày 29/06/2019)

Tỉnh/ TP	Huyện	Mức nước tổng cộng dự báo trong 48 giờ (cm)								
		29/06		30/06				01/07		
		13h	19h	1h	7h	13h	19h	1h	7h	13h
Quảng Ninh	Đầm Hà	61	40	-35	-24	80	43	-81	-24	114
	Cửa Ông	58	38	-32	-23	82	35	-76	-31	120
TP. Hải Phòng	Hòn Dấu	48	31	-33	-36	78	28	-58	-40	119
	Bạch Long Vĩ	53	24	-27	-18	77	18	-57	-21	116
Thái Bình	Thái Thụy	48	27	-31	-36	79	22	-52	-42	120
Nam Định	Hải Hậu	44	19	-29	-32	76	12	-47	-45	118
Ninh Bình	Kim Sơn	44	18	-29	-32	77	10	-46	-47	118
Thanh Hóa	Quảng Xương	42	15	-29	-34	73	8	-43	-49	115
Nghệ An	Diễn Châu	34	11	-24	-32	62	7	-35	-48	104
	Hòn Ngư	34	11	-22	-30	61	6	-34	-44	102
Hà Tĩnh	Thạch Hà	26	16	-20	-23	51	9	-28	-38	90
Quảng Bình	Quảng Trạch	0	21	-22	-8	24	13	-24	-20	60
	Quảng Ninh	-8	17	-18	2	13	9	-16	-6	44
Quảng Trị	Gio Linh	-13	14	-17	14	4	5	-12	6	30
	Cồn Cỏ	-10	14	-17	18	5	3	-13	11	33
Thừa Thiên Huế	Hương Trà	-16	10	-13	25	-6	1	-7	22	16
	Phú Lộc	-17	6	-8	34	-15	-4	-3	34	3
TP. Đà Nẵng	Sơn Trà	-17	5	-3	39	-20	-5	4	43	-7
	Hoàng Sa	-17	-1	7	58	-21	-10	13	74	-16
Quảng Nam	Tam Kỳ	-22	1	1	45	-26	-10	11	56	-20
	Cù Lao Chàm	-20	2	0	44	-23	-7	10	54	-14
Quảng Ngãi	TP. Quảng Ngãi	-26	1	5	53	-32	-11	11	64	-25
	Lý Sơn	-23	1	6	54	-28	-9	12	66	-23
Bình Định	Phú Mỹ	-27	3	10	56	-32	-9	14	66	-35
	Quy Nhơn	-32	1	8	52	-34	-9	14	60	-35
Phú Yên	TP. Tuy Hòa	-21	5	13	59	-26	-6	21	72	-23
Khánh Hòa	TP. Nha Trang	-20	0	11	64	-21	-11	21	77	-17
	Trường Sa	-21	-12	6	55	-22	-26	12	66	-19
Ninh Thuận	TP. PR-Tháp Chàm	-26	-7	6	61	-23	-19	15	72	-16
Bình Thuận	TP. Phan Thiết	-19	-41	16	32	-3	-82	35	32	18
	Phú Quý	-24	-17	6	55	-22	-37	16	63	-13
Bà Rịa Vũng Tàu	Vũng Tàu	42	-114	66	-18	72	-163	87	-21	97
	Côn Đảo	53	-118	50	-3	75	-154	61	-1	98
TPHCM	Cần Giờ	47	-119	70	-25	82	-169	89	-28	105
Tiền Giang	Gò Công Tây	48	-122	70	-28	84	-173	91	-32	108
Bến Tre	Ba Tri	50	-132	66	-32	88	-176	85	-37	107
Trà Vinh	Duyên Hải	59	-139	68	-26	90	-180	84	-28	112
Sóc Trăng	Tân Phú	72	-138	61	-27	96	-170	70	-25	115
Bạc Liêu	TP. Bạc Liêu	80	-124	35	-15	92	-144	28	-3	101
Cà Mau	Năm Căn	73	-95	2	5	76	-106	-12	16	89
	Trần Văn Thời	44	-35	-17	8	45	-40	-14	-4	58
Kiên Giang	Rạch Giá	43	1	-8	-8	52	-10	10	-31	60
	Phú Quốc	22	5	-16	-9	18	6	-12	-21	24

Vùng Biển	Độ cao sóng biển dự báo trong 48 giờ		
	Độ cao sóng lớn nhất (m)	Hướng thịnh hành	Ghi chú
Bắc vịnh Bắc Bộ	0.3 - 1.9	Tây Nam, Nam	Cảnh báo
Nam vịnh Bắc Bộ	0.4 - 1.8	Tây Nam, Tây	
Quảng Trị đến Quảng Ngãi	0.3 - 2.2	Tây, Tây Nam, Nam	Cảnh báo
Bình Định đến Ninh Thuận	1.3 - 2.8	Tây Nam, Nam	Cảnh báo
Bình Thuận đến Cà Mau	0.3 - 2.5	Tây Nam, Tây	Cảnh báo
Cà Mau đến Kiên Giang	0.3 - 1.1	Nam, Tây Nam, Tây	
Quần đảo Hoàng Sa	1.8 - 2.3	Tây Nam, Tây	Cảnh báo
Quần đảo Trường Sa	1.0 - 2.7	Tây	Cảnh báo
Bắc Biển Đông	1.3 - 2.6	Tây Nam	Cảnh báo
Giữa Biển Đông	1.4 - 2.8	Tây, Tây Nam	Cảnh báo
Nam Biển Đông	0.5 - 2.5	Tây, Tây Nam	Cảnh báo

**Tin phát lúc: 13 giờ 00**

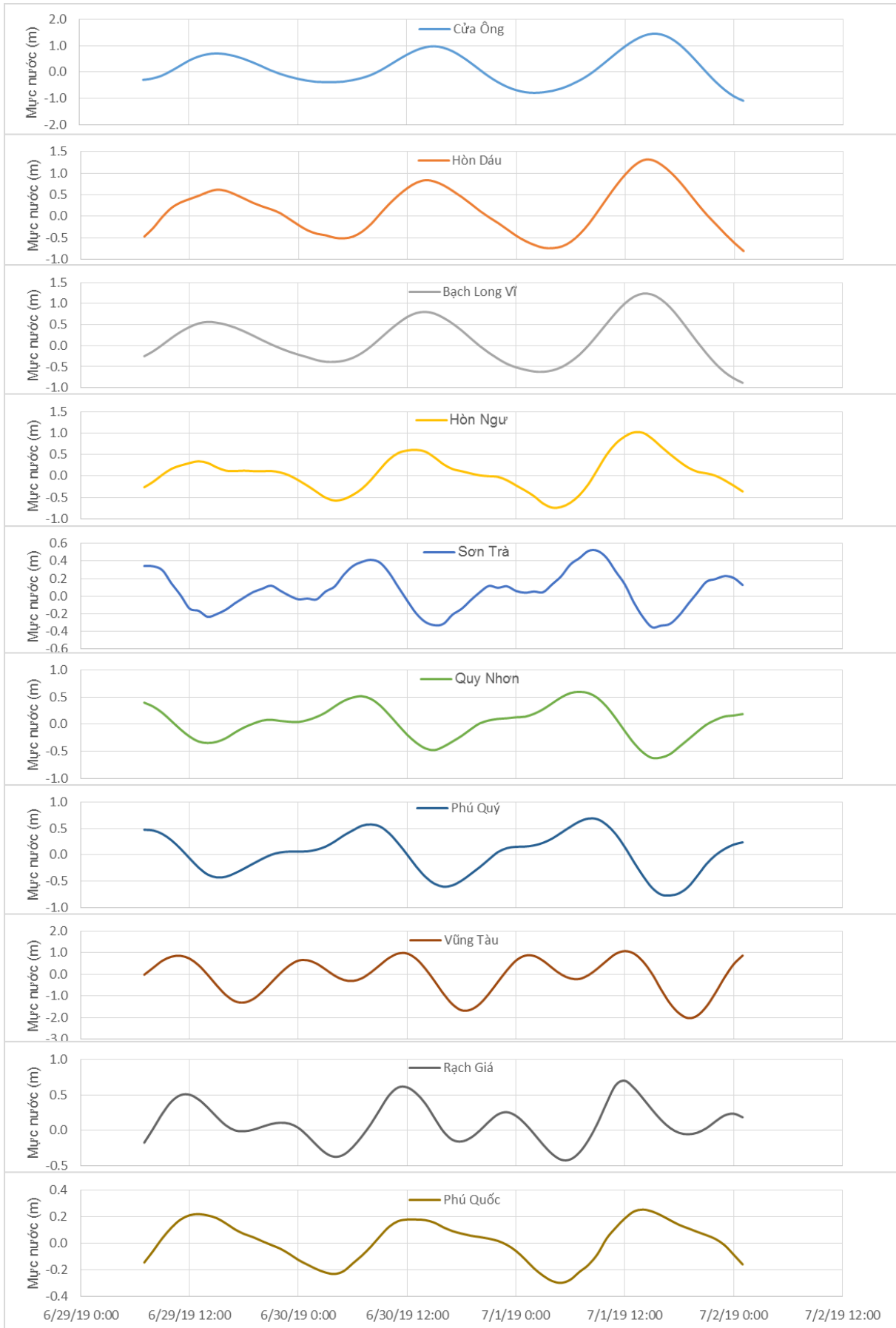
Thời điểm phát tin dự báo tiếp theo: 13 giờ 00 ngày 30/06/2019

Người xây dựng bản tin: Nguyễn Thị Lan

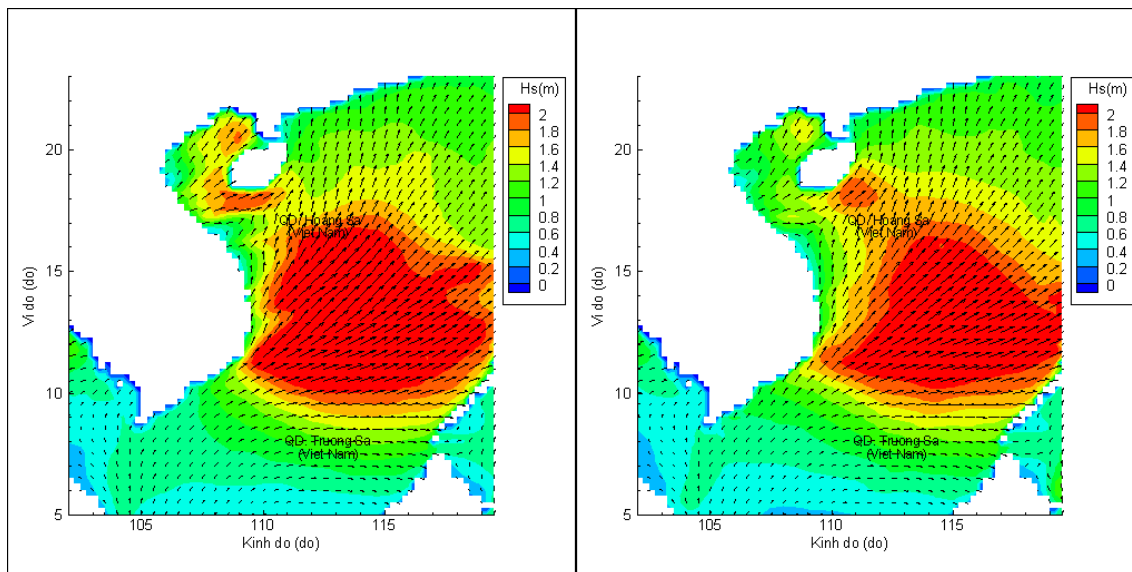
Người soát bản tin: Lê Quốc Huy

## Biên trình mực nước tổng cộng tại 10 trạm Hải văn

(Cửa Ông, Hòn Dấu, Bạch Long Vĩ, Hòn Ngự, Sơn Trà, Quy Nhơn, Phú Quý, Vũng Tàu, Rạch Giá, Phú Quốc)

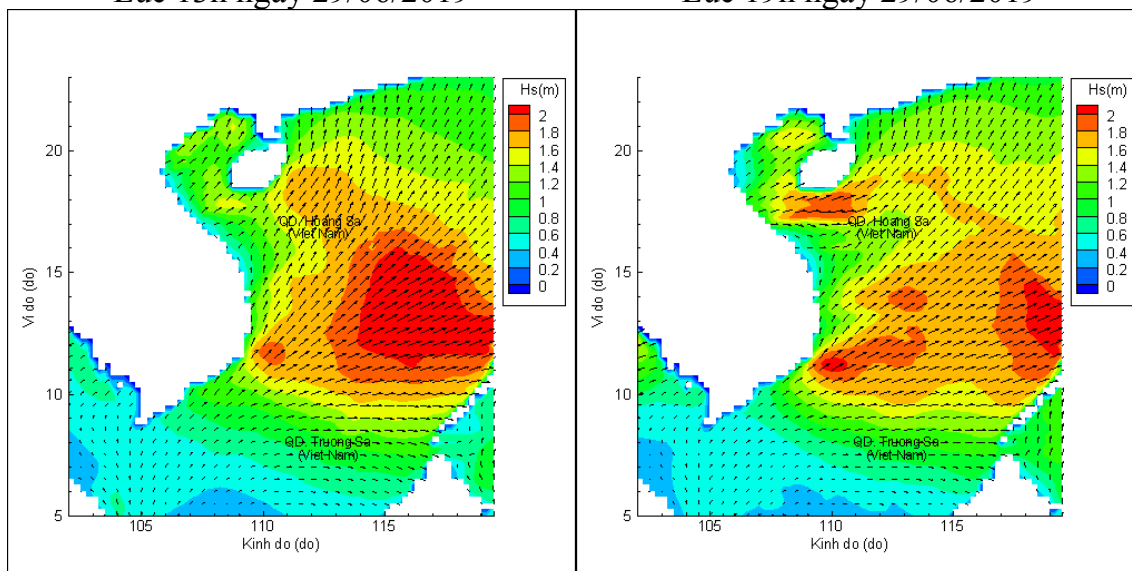


## Phân bố độ cao sóng ven bờ và ngoài khơi biển Việt Nam



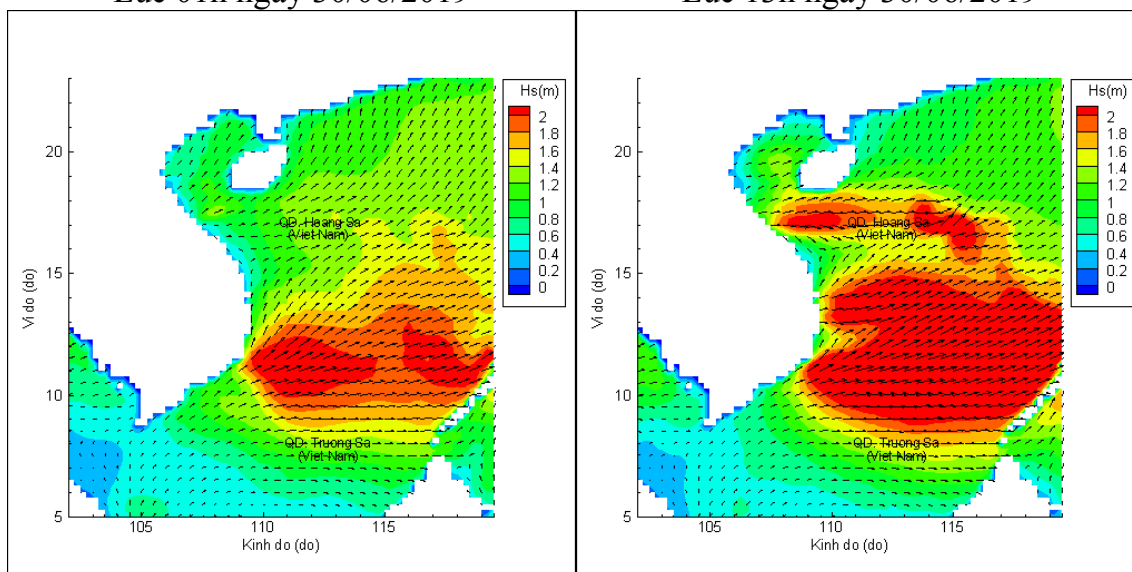
Lúc 13h ngày 29/06/2019

Lúc 19h ngày 29/06/2019



Lúc 01h ngày 30/06/2019

Lúc 13h ngày 30/06/2019



Lúc 01h ngày 01/07/2019

Lúc 13h ngày 01/07/2019