

**BẢN TIN DỰ BÁO MỨC NƯỚC VÀ SÓNG BIỂN**

(Lúc 13 giờ – 06Z ngày 24/06/2019)

Tỉnh/ TP	Huyện	Mức nước tổng cộng dự báo trong 48 giờ (cm)								
		24/06		25/06				26/06		
		13h	19h	1h	7h	13h	19h	1h	7h	13h
Quảng Ninh	Đầm Hà	-35	116	66	-85	-26	74	69	-56	7
	Cửa Ông	-40	115	60	-71	-30	77	57	-51	-2
TP. Hải Phòng	Hòn Dấu	-47	112	55	-69	-36	76	50	-40	-9
	Bạch Long Vĩ	-26	111	44	-67	-25	77	43	-37	-2
Thái Bình	Thái Thụy	-46	108	50	-63	-36	73	45	-36	-9
Nam Định	Hải Hậu	-46	101	43	-53	-35	69	34	-30	-15
Ninh Bình	Kim Sơn	-47	101	40	-50	-34	67	29	-27	-16
Thanh Hóa	Quảng Xương	-47	95	38	-46	-35	63	26	-26	-16
Nghệ An	Diễn Châu	-42	80	35	-33	-34	52	19	-24	-14
	Hòn Ngư	-39	78	33	-33	-33	51	20	-20	-15
Hà Tĩnh	Thạch Hà	-36	69	31	-30	-33	48	20	-12	-17
Quảng Bình	Quảng Trạch	-30	46	25	-20	-31	38	9	1	-20
	Quảng Ninh	-21	32	17	-11	-22	29	2	9	-14
Quảng Trị	Gio Linh	-9	19	8	-1	-11	21	-4	12	-8
	Cồn Cỏ	-6	21	6	-3	-8	22	-4	13	-6
Thừa Thiên Huế	Hương Trà	4	2	1	8	2	9	-7	18	1
	Phước Lộc	14	-13	-4	15	10	-3	-9	22	10
TP. Đà Nẵng	Sơn Trà	24	-22	-8	19	19	-12	-11	26	16
	Hoàng Sa	43	-25	-14	22	37	-14	-12	30	29
Quảng Nam	Tam Kỳ	32	-31	-11	21	27	-20	-13	28	21
	Cù Lao Chàm	29	-28	-9	21	26	-17	-12	28	20
Quảng Ngãi	TP. Quảng Ngãi	39	-33	-15	22	31	-19	-17	29	23
	Lý Sơn	39	-31	-13	22	32	-18	-13	29	26
Bình Định	Phước Mỹ	42	-28	-17	21	33	-16	-19	25	18
	Quy Nhơn	43	-25	-20	19	32	-14	-21	21	18
Phước Yên	TP. Tuy Hòa	39	-31	-23	19	31	-18	-23	22	19
Khánh Hòa	TP. Nha Trang	44	-28	-21	26	35	-16	-21	32	26
	Trường Sa	43	-29	-24	22	35	-18	-22	29	25
Ninh Thuận	TP. PR-Tháp Chàm	43	-32	-29	21	29	-22	-30	29	18
Bình Thuận	TP. Phan Thiết	27	-16	-66	45	16	-14	-62	41	-2
	Phước Quý	41	-29	-32	28	31	-20	-33	32	16
Bà Rịa Vũng Tàu	Vũng Tàu	8	25	-121	74	9	1	-95	55	4
	Côn Đảo	22	21	-115	62	16	17	-96	44	17
TPHCM	Cần Giờ	2	33	-125	77	8	1	-95	58	4
Tiền Giang	Gò Công Tây	-3	36	-130	81	2	6	-100	62	-4
Bến Tre	Ba Tri	-6	32	-135	82	-2	8	-109	56	-13
Trà Vinh	Duyên Hải	2	33	-135	80	4	13	-109	51	5
Sóc Trăng	Tân Phú	15	35	-128	65	15	11	-106	38	13
Bạc Liêu	TP. Bạc Liêu	34	33	-116	36	31	11	-95	17	30
Cà Mau	Năm Căn	53	25	-93	10	41	6	-74	-1	41
	Trần Văn Thời	32	29	-59	17	13	16	-36	5	4
Kiên Giang	Rạch Giá	16	67	-46	31	14	26	-24	19	-15
	Phước Quốc	14	23	-8	-3	-5	12	1	-9	-9

Vùng Biển	Độ cao sóng biển dự báo trong 48 giờ		
	Độ cao sóng lớn nhất (m)	Hướng thịnh hành	Ghi chú
Bắc vịnh Bắc Bộ	0.3 - 2.1	Nam, Tây Nam	Cảnh báo
Nam vịnh Bắc Bộ	0.5 - 1.8	Nam, Đông Nam, Tây Nam	
Quảng Trị đến Quảng Ngãi	0.5 - 1.8	Nam, Đông Nam	
Bình Định đến Ninh Thuận	1.4 - 2.3	Tây Nam, Nam	Cảnh báo
Bình Thuận đến Cà Mau	0.3 - 1.7	Tây Nam, Nam	
Cà Mau đến Kiên Giang	0.3 - 1.5	Tây Nam, Nam	
Quần đảo Hoàng Sa	0.3 - 1.6	Nam, Tây Nam	
Quần đảo Trường Sa	0.5 - 1.7	Tây Nam, Tây	
Bắc Biển Đông	0.9 - 1.7	Tây Nam, Nam	
Giữa Biển Đông	0.8 - 2.4	Tây Nam	Cảnh báo
Nam Biển Đông	0.3 - 1.5	Tây Nam, Tây	

**Tin phát lúc: 13 giờ 00**

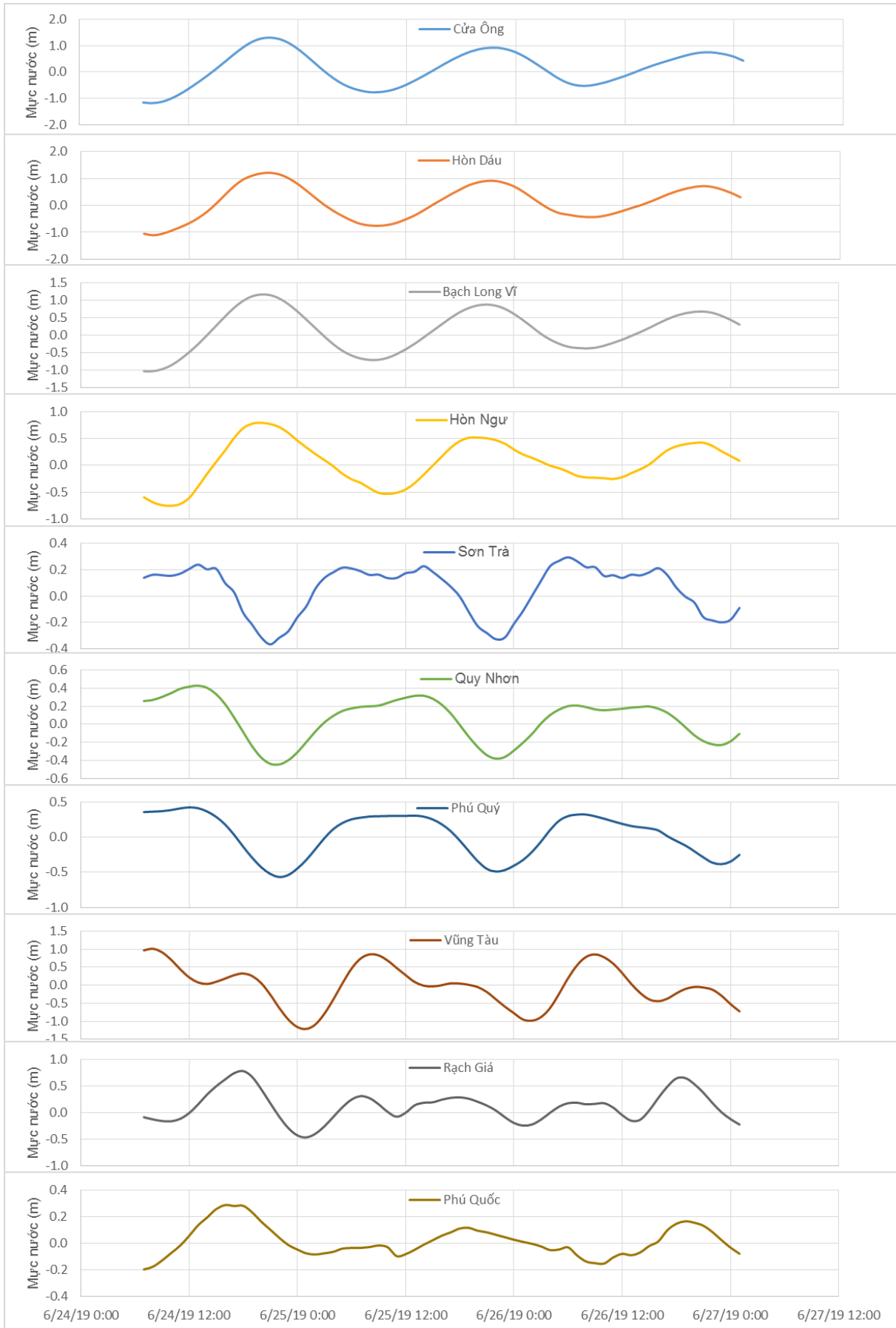
Thời điểm phát tin dự báo tiếp theo: 13 giờ 00 ngày 25/06/2019

Người xây dựng bản tin: Lê Đức Quyền

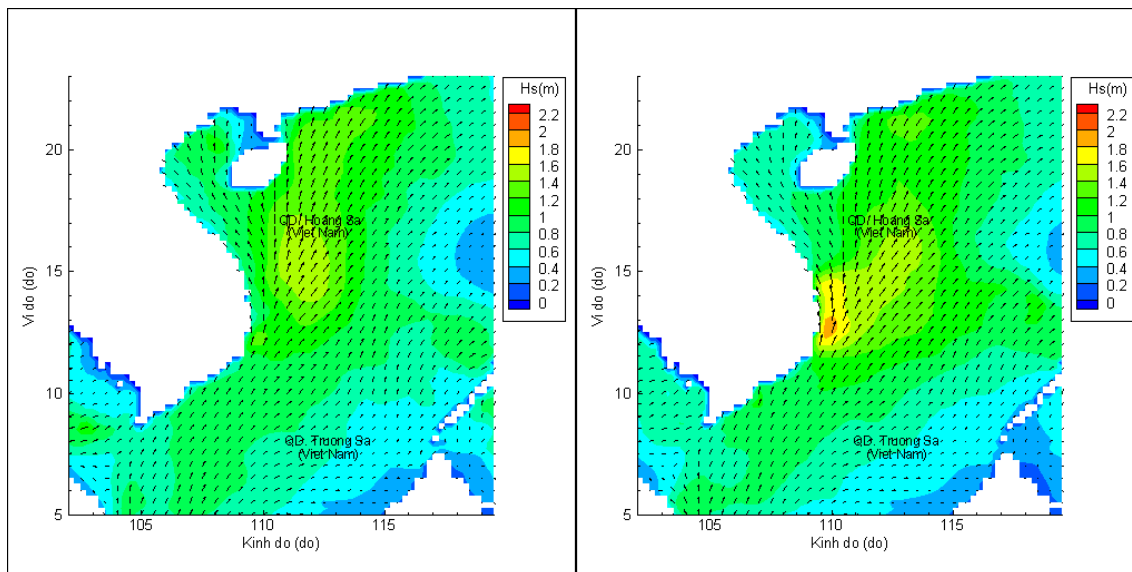
Người soát bản tin: Nguyễn Thị Thanh

## Biên trình mực nước tổng cộng tại 10 trạm Hải vãn

(Cửa Ông, Hòn Dấu, Bạch Long Vĩ, Hòn Ngư, Sơn Trà, Quy Nhơn, Phú Quý, Vũng Tàu, Rạch Giá, Phú Quốc)

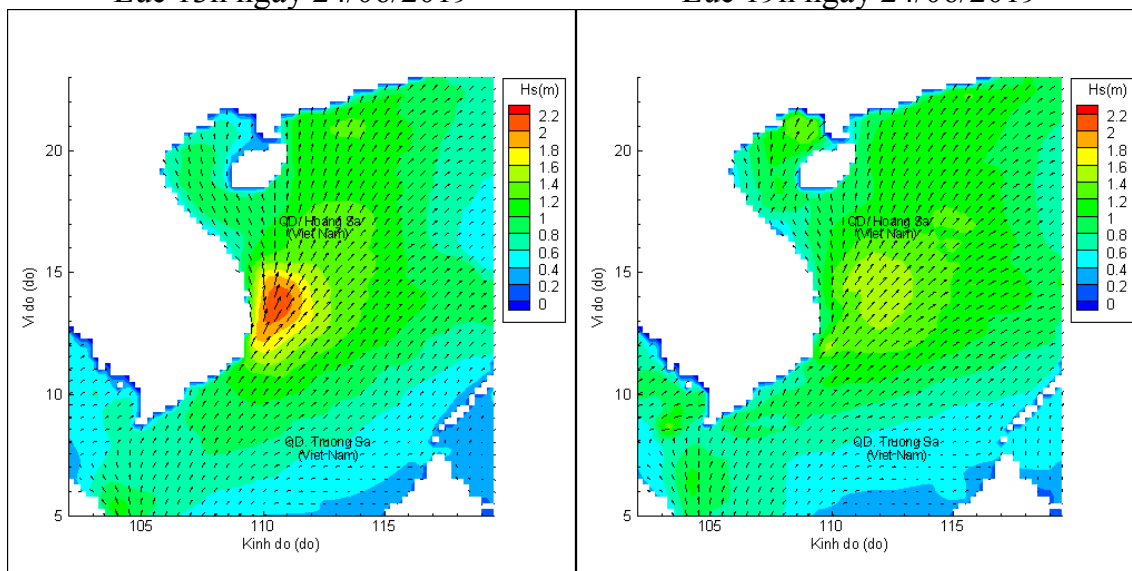


## Phân bố độ cao sóng ven bờ và ngoài khơi biển Việt Nam



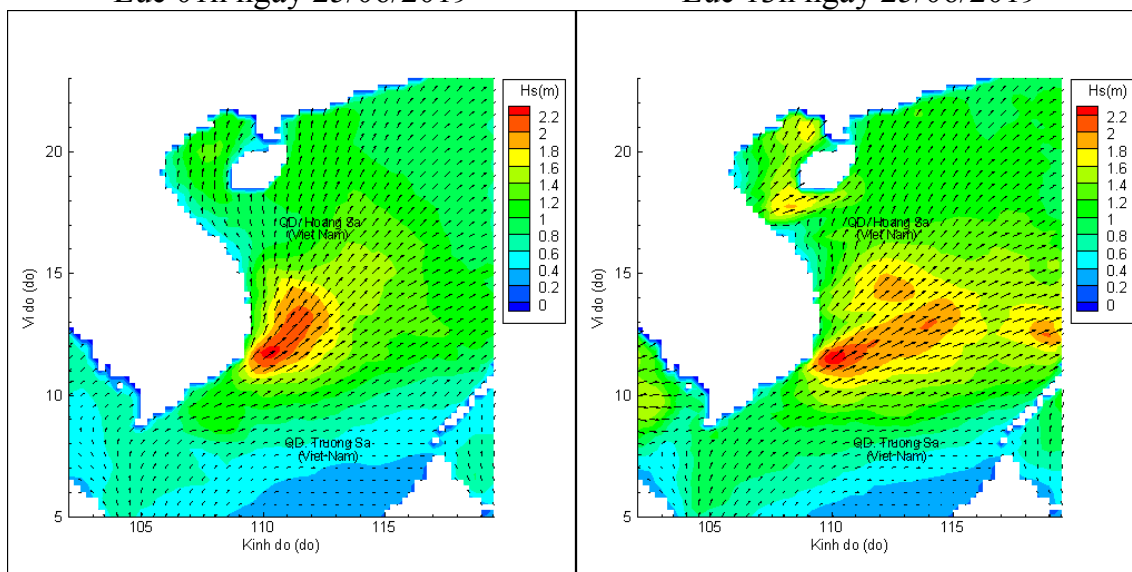
Lúc 13h ngày 24/06/2019

Lúc 19h ngày 24/06/2019



Lúc 01h ngày 25/06/2019

Lúc 13h ngày 25/06/2019



Lúc 01h ngày 26/06/2019

Lúc 13h ngày 26/06/2019