

**BẢN TIN DỰ BÁO MỨC NƯỚC VÀ SÓNG BIỂN**

(Lúc 13 giờ – 06Z ngày 21/06/2019)

Tỉnh/ TP	Huyện	Mức nước tổng cộng dự báo trong 48 giờ (cm)								
		21/06		22/06				23/06		
		13h	19h	1h	7h	13h	19h	1h	7h	13h
Quảng Ninh	Đầm Hà	5	203	16	-132	-12	177	42	-121	-11
	Cửa Ông	4	194	16	-126	-11	169	40	-111	-15
TP. Hải Phòng	Hòn Dấu	3	178	21	-122	-15	156	38	-102	-22
	Bạch Long Vĩ	24	169	5	-115	4	150	24	-96	-3
Thái Bình	Thái Thụy	3	170	18	-114	-15	150	34	-94	-21
Nam Định	Hải Hậu	6	152	18	-106	-13	135	31	-81	-22
Ninh Bình	Kim Sơn	4	148	17	-101	-12	133	30	-75	-23
Thanh Hóa	Quảng Xương	0	141	17	-96	-14	125	27	-71	-24
Nghệ An	Diễn Châu	0	123	20	-87	-11	106	27	-64	-22
	Hòn Ngư	2	116	21	-84	-9	101	26	-62	-20
Hà Tĩnh	Thạch Hà	4	99	27	-78	-7	85	28	-57	-17
Quảng Bình	Quảng Trạch	14	60	33	-62	2	52	27	-42	-8
	Quảng Ninh	19	34	29	-46	11	31	22	-27	0
Quảng Trị	Gio Linh	25	12	23	-31	21	13	16	-15	11
	Cồn Cỏ	30	13	20	-32	25	15	14	-16	15
Thừa Thiên Huế	Hương Trà	29	-12	16	-13	28	-9	10	-1	22
	Phú Lộc	31	-31	12	3	31	-27	6	11	29
TP. Đà Nẵng	Sơn Trà	35	-44	8	15	35	-41	2	19	34
	Hoàng Sa	50	-56	-9	36	56	-48	-10	35	56
Quảng Nam	Tam Kỳ	39	-60	3	27	44	-55	-3	29	44
	Cù Lao Chàm	38	-54	5	25	42	-49	0	27	43
Quảng Ngãi	TP. Quảng Ngãi	46	-68	-3	32	50	-60	-10	31	49
	Lý Sơn	46	-63	-3	34	51	-56	-8	33	50
Bình Định	Phú Mỹ	50	-64	-4	36	55	-57	-10	33	56
	Quy Nhơn	53	-64	-1	32	59	-54	-6	34	56
Phú Yên	TP. Tuy Hòa	49	-66	-6	33	54	-57	-13	33	52
Khánh Hòa	TP. Nha Trang	57	-66	-5	38	61	-54	-11	38	58
	Trường Sa	59	-65	-17	40	62	-52	-22	39	59
Ninh Thuận	TP. PR-Tháp Chàm	63	-72	-9	35	61	-63	-18	34	55
Bình Thuận	TP. Phan Thiết	72	-78	-31	56	65	-53	-50	60	50
	Phú Quý	64	-73	-15	44	64	-60	-24	43	58
Bà Rịa Vũng Tàu	Vũng Tàu	48	-26	-122	107	39	-1	-130	107	29
	Côn Đảo	57	-18	-131	98	46	8	-140	97	44
TPHCM	Cần Giờ	41	-17	-131	111	30	8	-136	107	23
Tiền Giang	Gò Công Tây	39	-13	-136	114	26	10	-141	113	19
Bến Tre	Ba Tri	35	-9	-145	113	23	9	-149	117	18
Trà Vinh	Duyên Hải	37	-7	-155	119	27	17	-160	119	22
Sóc Trăng	Tân Phú	33	10	-165	110	25	29	-163	106	32
Bạc Liêu	TP. Bạc Liêu	38	31	-173	89	35	43	-163	78	48
Cà Mau	Năm Căn	56	29	-150	49	48	37	-137	39	60
	Trần Văn Thời	48	22	-66	15	18	25	-62	11	32
Kiên Giang	Rạch Giá	43	35	-19	-2	9	24	-13	-5	18
	Phú Quốc	13	22	-4	-24	-11	12	0	-22	2

Vùng Biển	Độ cao sóng biển dự báo trong 48 giờ		
	Độ cao sóng lớn nhất (m)	Hướng thịnh hành	Ghi chú
Bắc vịnh Bắc Bộ	0.3 - 2.1	Nam, Tây Nam	Cảnh báo
Nam vịnh Bắc Bộ	0.5 - 1.5	Đông Nam, Nam	
Quảng Trị đến Quảng Ngãi	0.3 - 1.3	Đông Nam, Nam	
Bình Định đến Ninh Thuận	0.6 - 0.9	Nam, Tây Nam, Đông Nam	
Bình Thuận đến Cà Mau	0.3 - 2.0	Tây, Tây Nam	Cảnh báo
Cà Mau đến Kiên Giang	0.3 - 1.6	Tây, Tây Bắc	
Quần đảo Hoàng Sa	0.7 - 1.0	Nam	
Quần đảo Trường Sa	0.6 - 1.8	Tây Nam, Tây	
Bắc Biển Đông	0.4 - 1.5	Nam, Tây Nam	
Giữa Biển Đông	0.4 - 0.9	Nam, Tây Nam	
Nam Biển Đông	0.4 - 2.2	Tây, Tây Nam	Cảnh báo

**Tin phát lúc: 13 giờ 00**

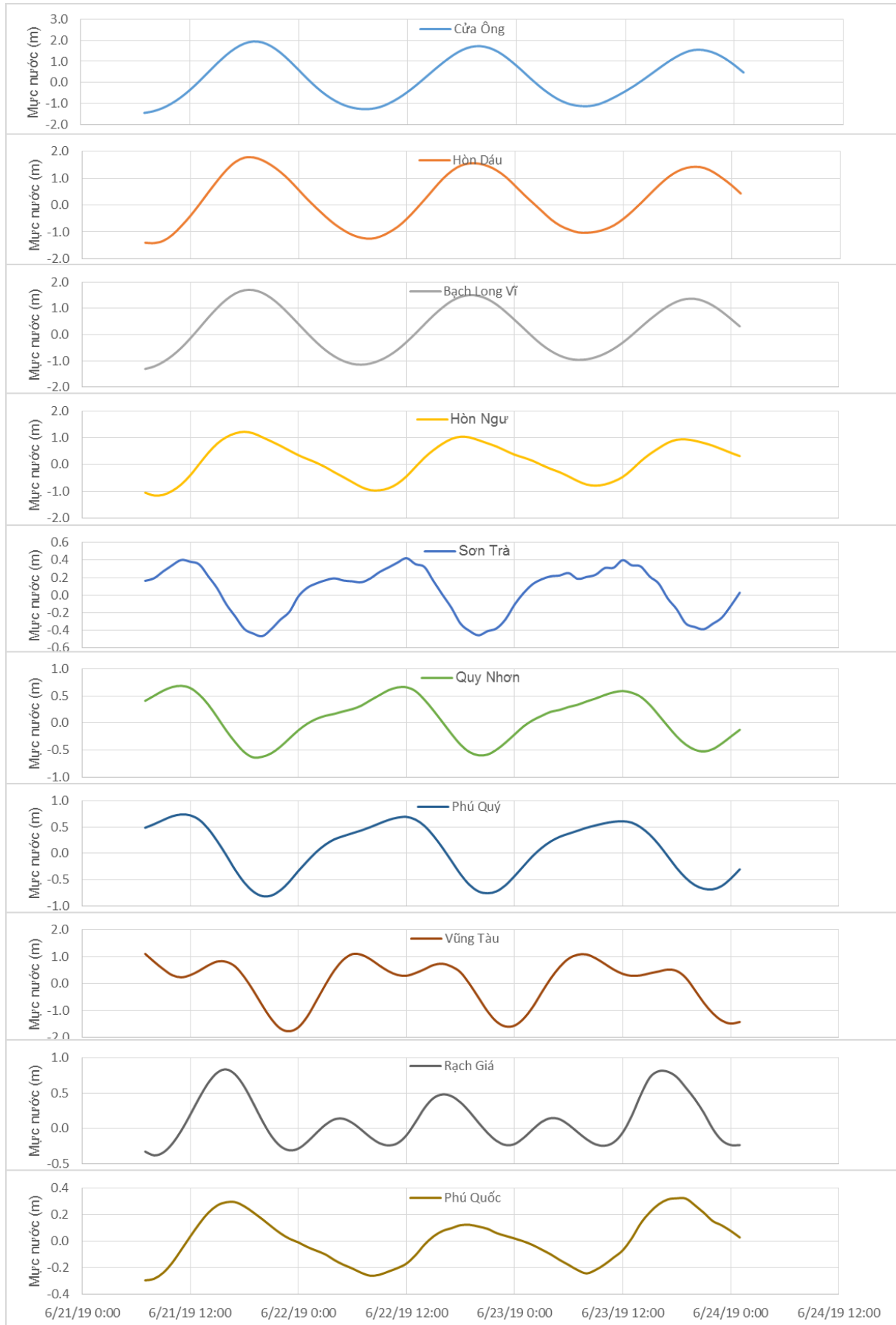
Thời điểm phát tin dự báo tiếp theo: 13 giờ 00 ngày 22/06/2019

Người xây dựng bản tin: Nguyễn Thị Lan

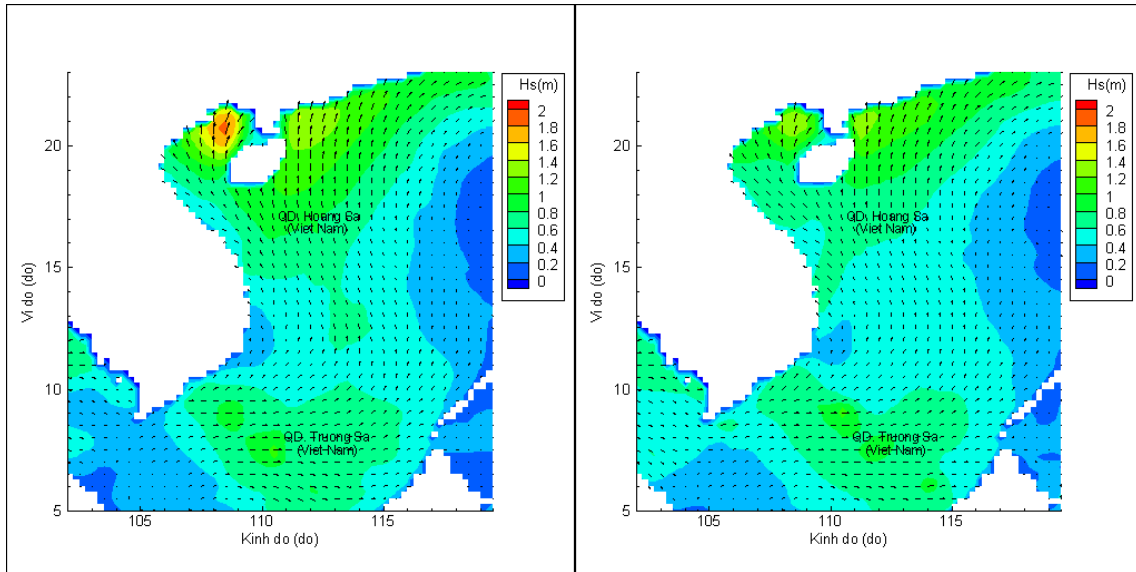
Người soát bản tin: Lê Quốc Huy

## Biên trình mực nước tổng cộng tại 10 trạm Hải vãn

(Cửa Ông, Hòn Dấu, Bạch Long Vĩ, Hòn Ngự, Sơn Trà, Quy Nhơn, Phú Quý, Vũng Tàu, Rạch Giá, Phú Quốc)

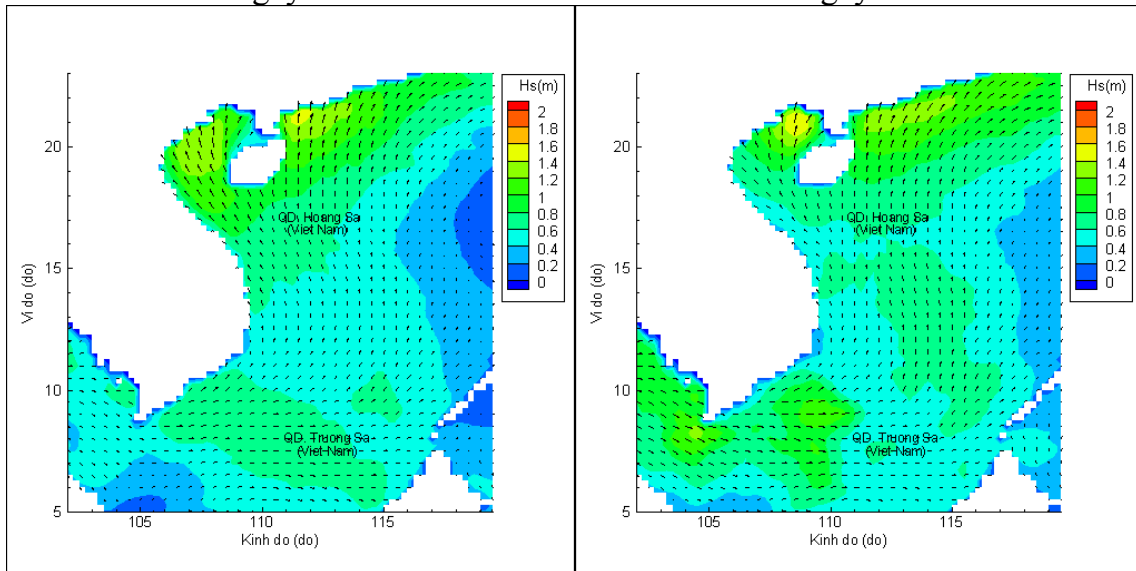


## Phân bố độ cao sóng ven bờ và ngoài khơi biển Việt Nam



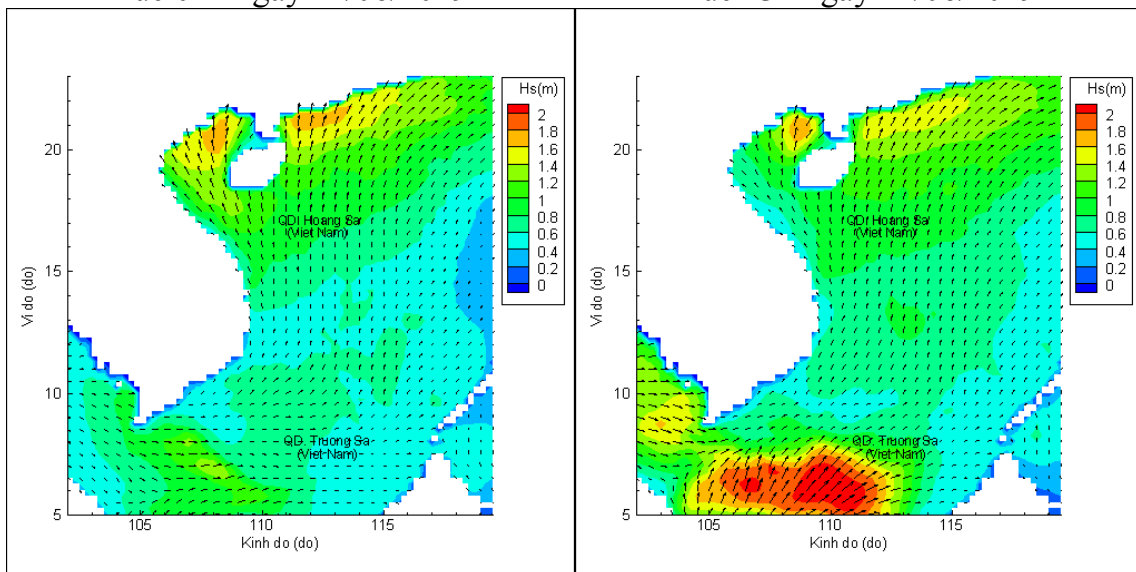
Lúc 13h ngày 21/06/2019

Lúc 19h ngày 21/06/2019



Lúc 01h ngày 22/06/2019

Lúc 13h ngày 22/06/2019



Lúc 01h ngày 23/06/2019

Lúc 13h ngày 23/06/2019