

**BẢN TIN DỰ BÁO MỨC NƯỚC VÀ SÓNG BIỂN**

(Lúc 13 giờ – 06Z ngày 18/06/2019)

Tỉnh/ TP	Huyện	Mức nước tổng cộng dự báo trong 48 giờ (cm)								
		18/06		19/06				20/06		
		13h	19h	1h	7h	13h	19h	1h	7h	13h
Quảng Ninh	Đầm Hà	76	199	-88	-121	42	204	-59	-122	42
	Cửa Ông	90	172	-64	-125	56	179	-46	-125	46
TP. Hải Phòng	Hòn Dấu	99	147	-42	-141	62	158	-24	-129	47
	Bạch Long Vĩ	103	141	-67	-115	71	151	-47	-112	62
Thái Bình	Thái Thụy	101	135	-35	-139	64	147	-19	-124	48
Nam Định	Hải Hậu	104	111	-20	-136	70	125	-10	-119	52
Ninh Bình	Kim Sơn	103	107	-15	-136	70	122	-8	-116	52
Thanh Hóa	Quảng Xương	100	102	-10	-132	67	115	-4	-113	48
Nghệ An	Diễn Châu	93	87	-2	-121	62	97	5	-103	44
	Hòn Ngư	92	83	-2	-119	62	91	6	-102	45
Hà Tĩnh	Thạch Hà	84	72	9	-112	59	76	14	-97	44
Quảng Bình	Quảng Trạch	65	41	18	-88	52	43	27	-78	45
	Quảng Ninh	55	19	24	-66	48	19	28	-58	46
Quảng Trị	Gio Linh	47	-1	22	-44	44	-1	25	-37	46
	Cồn Cỏ	52	-1	18	-42	50	-2	21	-36	52
Thừa Thiên Huế	Hương Trà	34	-18	20	-16	39	-21	21	-11	45
	Phú Lộc	24	-33	19	7	33	-39	20	11	42
TP. Đà Nẵng	Sơn Trà	18	-44	21	24	30	-48	20	26	38
	Hoàng Sa	11	-55	1	60	31	-60	-1	55	44
Quảng Nam	Tam Kỳ	10	-55	19	44	27	-60	15	45	39
	Cù Lao Chàm	12	-51	18	38	27	-56	16	39	38
Quảng Ngãi	TP. Quảng Ngãi	9	-63	14	52	29	-70	11	51	43
	Lý Sơn	9	-59	13	54	28	-66	9	53	42
Bình Định	Phú Mỹ	9	-62	12	55	30	-69	9	53	48
	Quy Nhơn	10	-63	8	47	28	-70	11	53	48
Phú Yên	TP. Tuy Hòa	13	-63	11	61	37	-65	12	56	53
Khánh Hòa	TP. Nha Trang	24	-61	18	64	46	-68	10	56	56
	Trường Sa	22	-78	6	59	42	-81	-4	57	54
Ninh Thuận	TP. PR-Tháp Chàm	25	-77	18	56	50	-82	10	52	60
Bình Thuận	TP. Phan Thiết	67	-135	46	32	84	-138	13	48	83
	Phú Quý	30	-90	17	53	50	-96	4	54	60
Bà Rịa Vũng Tàu	Vũng Tàu	84	-160	-4	54	85	-127	-55	89	63
	Côn Đảo	97	-142	-34	70	89	-97	-75	85	77
TPHCM	Cần Giờ	81	-158	-9	48	84	-125	-56	89	59
Tiền Giang	Gò Công Tây	85	-164	-7	46	85	-127	-56	88	58
Bến Tre	Ba Tri	88	-170	-13	47	80	-123	-65	88	59
Trà Vinh	Duyên Hải	92	-161	-32	66	76	-109	-82	97	61
Sóc Trăng	Tân Phú	85	-136	-65	83	63	-79	-107	96	58
Bạc Liêu	TP. Bạc Liêu	64	-78	-116	103	46	-31	-148	95	54
Cà Mau	Năm Căn	63	-44	-125	85	50	-7	-145	67	64
	Trần Văn Thời	69	-34	-43	20	53	-5	-45	2	52
Kiên Giang	Rạch Giá	68	-18	2	-32	71	-7	24	-40	49
	Phú Quốc	13	14	-7	-28	19	24	7	-35	8

Vùng Biển	Độ cao sóng biển dự báo trong 48 giờ		
	Độ cao sóng lớn nhất (m)	Hướng thịnh hành	Ghi chú
Bắc vịnh Bắc Bộ	0.3 - 1.3	Nam, Tây Nam	
Nam vịnh Bắc Bộ	0.4 - 1.0	Nam, Đông Nam	
Quảng Trị đến Quảng Ngãi	0.3 - 1.1	Nam, Đông Nam	
Bình Định đến Ninh Thuận	0.6 - 1.7	Tây Nam, Nam	
Bình Thuận đến Cà Mau	0.3 - 2.0	Tây	Cảnh báo
Cà Mau đến Kiên Giang	0.3 - 1.4	Tây	
Quần đảo Hoàng Sa	0.9 - 1.1	Nam	
Quần đảo Trường Sa	0.8 - 2.0	Tây	Cảnh báo
Bắc Biển Đông	0.6 - 1.3	Nam, Tây Nam	
Giữa Biển Đông	0.4 - 1.6	Tây Nam, Tây	
Nam Biển Đông	0.6 - 1.8	Tây	

**Tin phát lúc: 13 giờ 00**

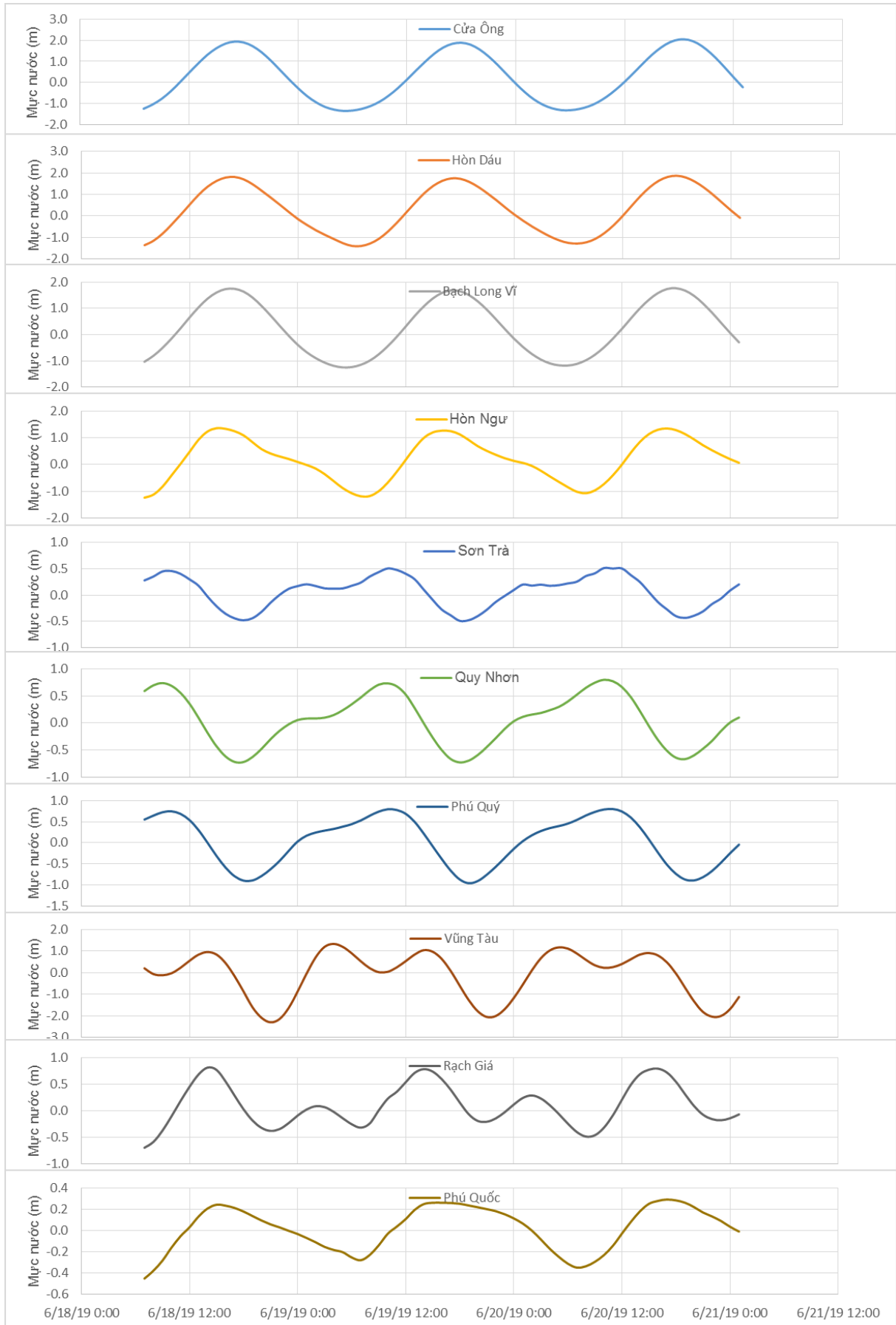
Thời điểm phát tin dự báo tiếp theo: 13 giờ 00 ngày 19/06/2019

Người xây dựng bản tin: Lê Đức Quyền

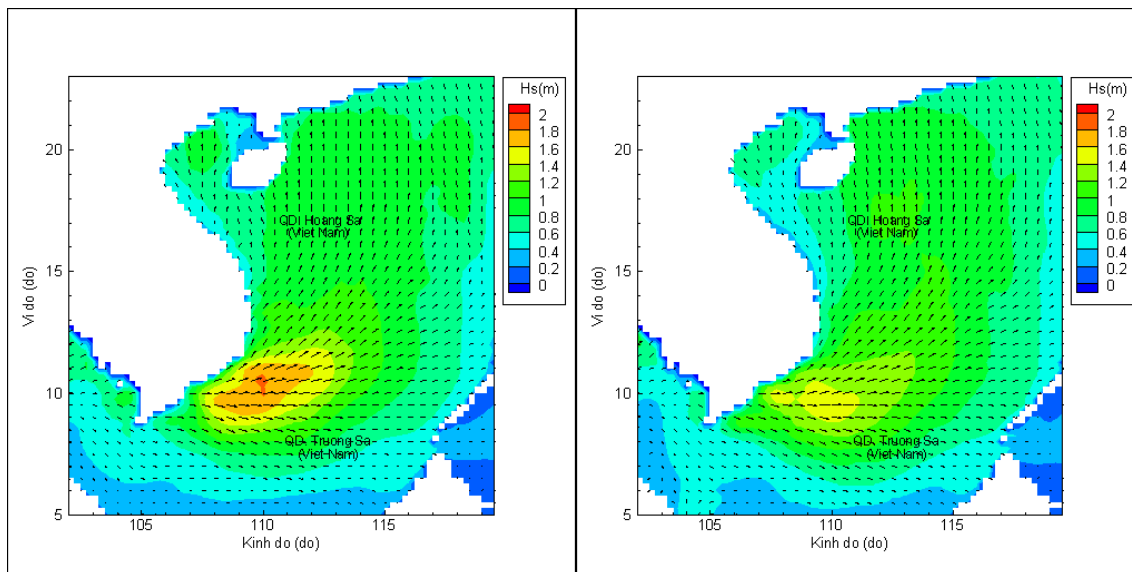
Người soát bản tin: Lê Quốc Huy

## Biên trình mực nước tổng cộng tại 10 trạm Hải vãn

(Cửa Ông, Hòn Dấu, Bạch Long Vĩ, Hòn Ngự, Sơn Trà, Quy Nhơn, Phú Quý, Vũng Tàu, Rạch Giá, Phú Quốc)

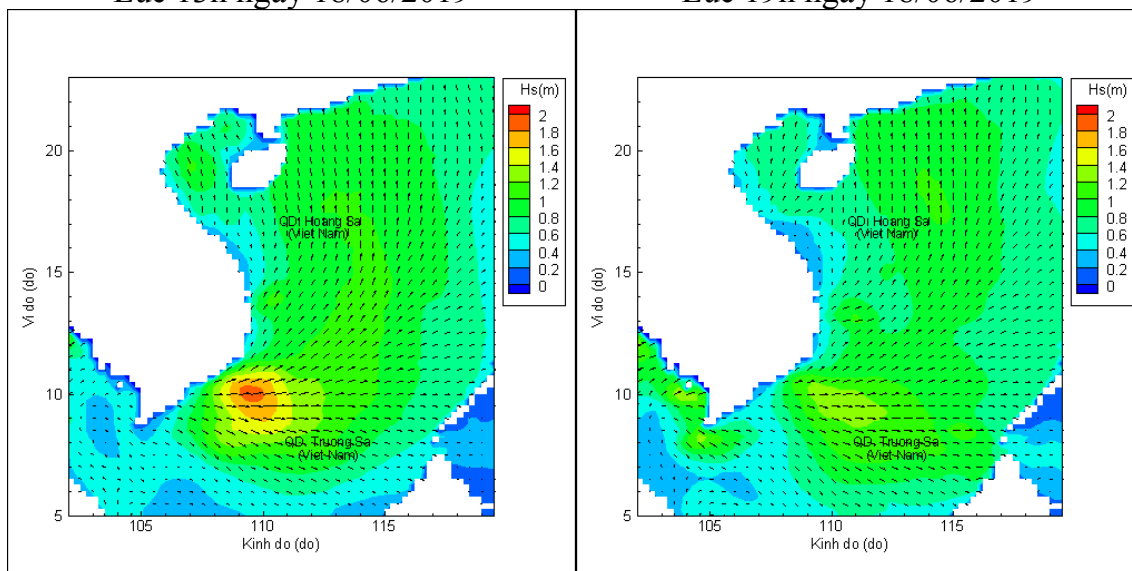


## Phân bố độ cao sóng ven bờ và ngoài khơi biển Việt Nam



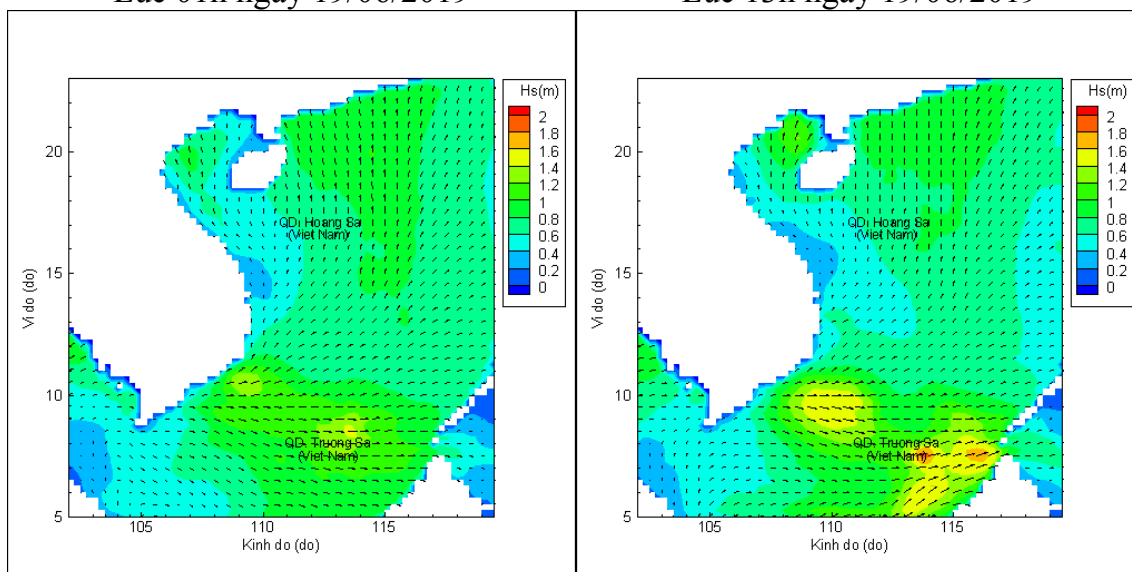
Lúc 13h ngày 18/06/2019

Lúc 19h ngày 18/06/2019



Lúc 01h ngày 19/06/2019

Lúc 13h ngày 19/06/2019



Lúc 01h ngày 20/06/2019

Lúc 13h ngày 20/06/2019