

BẢN TIN DỰ BÁO MỨC NƯỚC VÀ SÓNG BIỂN

(Lúc 13 giờ – 06Z ngày 16/06/2019)

Tỉnh/ TP	Huyện	Mức nước tổng cộng dự báo trong 48 giờ (cm)								
		16/06		17/06				18/06		
		13h	19h	1h	7h	13h	19h	1h	7h	13h
Quảng Ninh	Đầm Hà	101	115	-99	-51	97	153	-110	-77	94
	Cửa Ông	110	93	-80	-65	111	128	-89	-96	106
TP. Hải Phòng	Hòn Dấu	113	65	-52	-83	117	100	-60	-104	115
	Bạch Long Vĩ	109	58	-73	-57	113	89	-84	-80	114
Thái Bình	Thái Thụy	116	56	-43	-87	121	88	-51	-105	118
Nam Định	Hải Hậu	119	37	-32	-92	128	65	-38	-108	119
Ninh Bình	Kim Sơn	119	34	-29	-94	130	62	-31	-110	117
Thanh Hóa	Quảng Xương	116	28	-24	-95	125	55	-26	-108	114
Nghệ An	Diễn Châu	102	19	-16	-89	110	42	-20	-105	102
	Hòn Ngư	103	18	-15	-87	110	42	-17	-101	103
Hà Tĩnh	Thạch Hà	94	18	-8	-83	101	39	-4	-93	99
Quảng Bình	Quảng Trạch	57	16	-2	-62	72	19	5	-74	79
	Quảng Ninh	42	8	5	-42	61	7	12	-53	68
Quảng Trị	Gio Linh	30	0	5	-22	51	-3	14	-29	58
	Cồn Cỏ	34	-2	2	-18	55	-5	10	-27	63
Thừa Thiên Huế	Hương Trà	15	-7	6	0	35	-14	15	-5	45
	Phú Lộc	3	-15	9	17	21	-25	16	14	33
TP. Đà Nẵng	Sơn Trà	-4	-19	12	31	8	-33	17	29	26
	Hoàng Sa	-20	-25	5	68	-3	-43	4	68	15
Quảng Nam	Tam Kỳ	-15	-25	14	46	-5	-42	19	49	17
	Cù Lao Chàm	-11	-23	14	42	0	-39	18	44	20
Quảng Ngãi	TP. Quảng Ngãi	-20	-29	15	58	-6	-49	17	60	15
	Lý Sơn	-19	-27	13	60	-5	-46	15	61	15
Bình Định	Phú Mỹ	-22	-28	12	64	-6	-49	13	63	15
	Quy Nhơn	-24	-26	9	61	-9	-50	9	61	15
Phú Yên	TP. Tuy Hòa	-24	-31	5	60	-7	-55	5	60	12
Khánh Hòa	TP. Nha Trang	-11	-28	18	72	9	-48	16	69	28
	Trường Sa	-11	-49	15	61	7	-70	12	64	27
Ninh Thuận	TP. PR-Tháp Chàm	-12	-42	16	62	12	-63	19	64	34
Bình Thuận	TP. Phan Thiết	42	-115	61	9	56	-140	51	25	72
	Phú Quý	-3	-59	22	53	14	-82	20	58	35
Bà Rịa Vũng Tàu	Vũng Tàu	113	-189	83	-19	112	-188	36	30	89
	Côn Đảo	111	-178	48	4	96	-163	11	39	100
TPHCM	Cần Giờ	121	-191	83	-29	115	-197	34	26	87
Tiền Giang	Gò Công Tây	125	-199	85	-35	118	-202	36	22	89
Bến Tre	Ba Tri	126	-213	78	-35	119	-201	34	21	90
Trà Vinh	Duyên Hải	129	-212	70	-20	113	-191	24	34	95
Sóc Trăng	Tân Phú	129	-192	45	-7	102	-167	0	41	89
Bạc Liêu	TP. Bạc Liêu	103	-137	-16	29	70	-109	-64	67	65
Cà Mau	Năm Căn	83	-88	-53	42	60	-70	-93	61	66
	Trần Văn Thời	72	-49	-16	10	61	-40	-27	-3	68
Kiên Giang	Rạch Giá	65	-9	11	-27	58	-13	19	-30	56
	Phú Quốc	23	13	-15	-30	15	16	-8	-36	17

Vùng Biển	Độ cao sóng biển dự báo trong 48 giờ		
	Độ cao sóng lớn nhất (m)	Hướng thịnh hành	Ghi chú
Bắc vịnh Bắc Bộ	0.3 - 1.6	Nam, Tây Nam	
Nam vịnh Bắc Bộ	0.4 - 1.4	Tây Nam, Nam	
Quảng Trị đến Quảng Ngãi	0.4 - 1.5	Nam	
Bình Định đến Ninh Thuận	1.0 - 2.1	Tây Nam, Nam	Cảnh báo
Bình Thuận đến Cà Mau	0.3 - 2.1	Tây Nam	Cảnh báo
Cà Mau đến Kiên Giang	0.3 - 1.3	Tây	
Quần đảo Hoàng Sa	1.0 - 1.8	Tây Nam	
Quần đảo Trường Sa	1.2 - 2.0	Tây	Cảnh báo
Bắc Biển Đông	0.9 - 2.0	Tây Nam, Nam	Cảnh báo
Giữa Biển Đông	0.8 - 2.1	Tây Nam, Tây	Cảnh báo
Nam Biển Đông	0.5 - 2.1	Tây	Cảnh báo

Tin phát lúc: 13 giờ 00

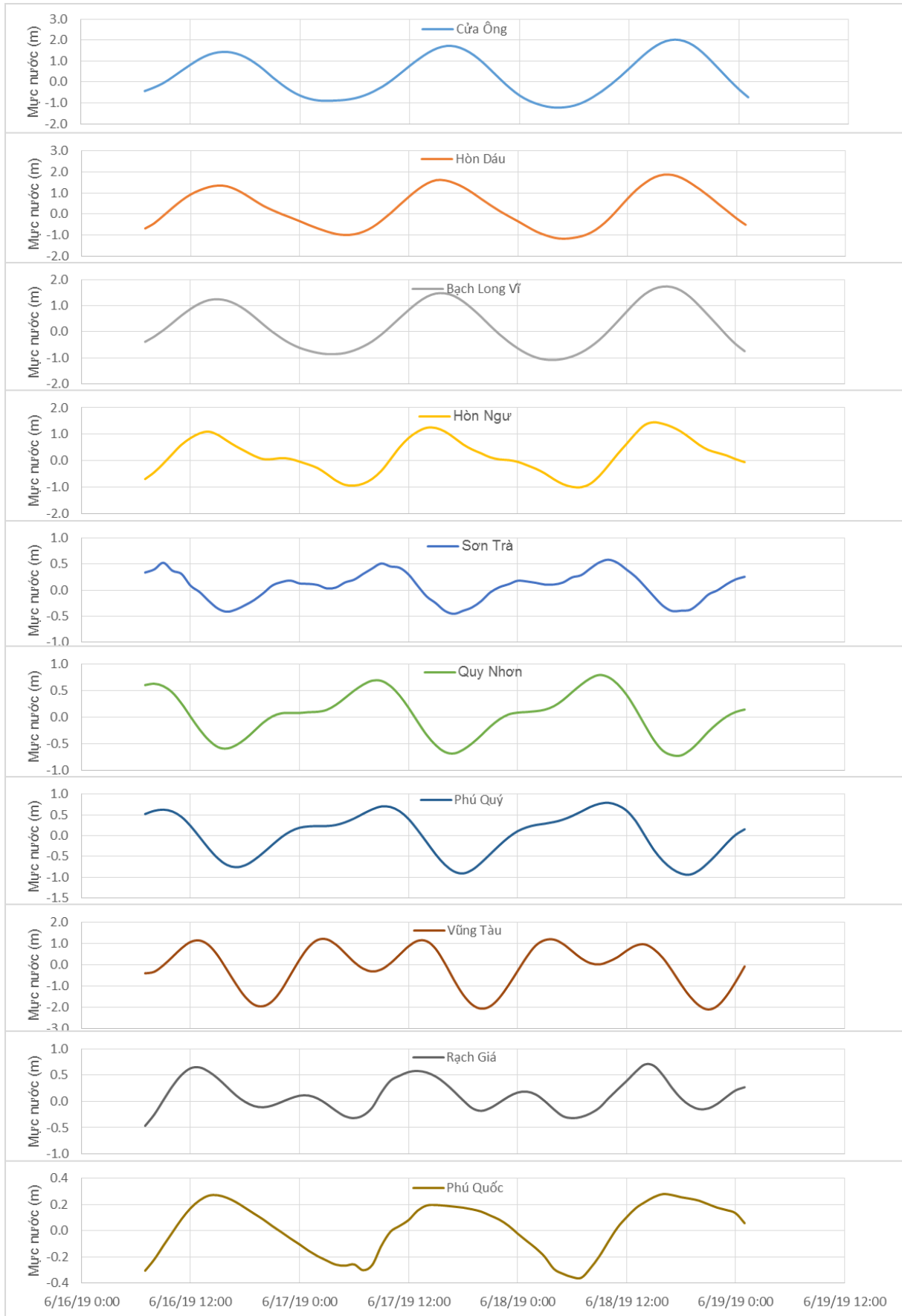
Thời điểm phát tin dự báo tiếp theo: 13 giờ 00 ngày 17/06/2019

Người xây dựng bản tin: Lê Đức Quyền

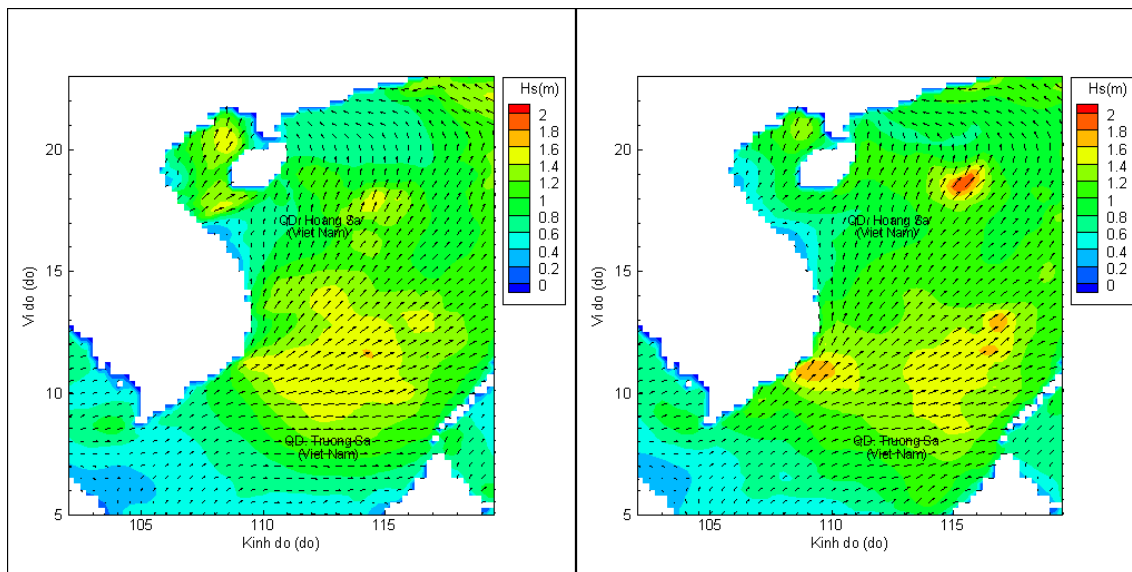
Người soát bản tin: Lê Quốc Huy

Biên trình mực nước tổng cộng tại 10 trạm Hải vãn

(Cửa Ông, Hòn Dấu, Bạch Long Vĩ, Hòn Ngự, Sơn Trà, Quy Nhơn, Phú Quý, Vũng Tàu, Rạch Giá, Phú Quốc)

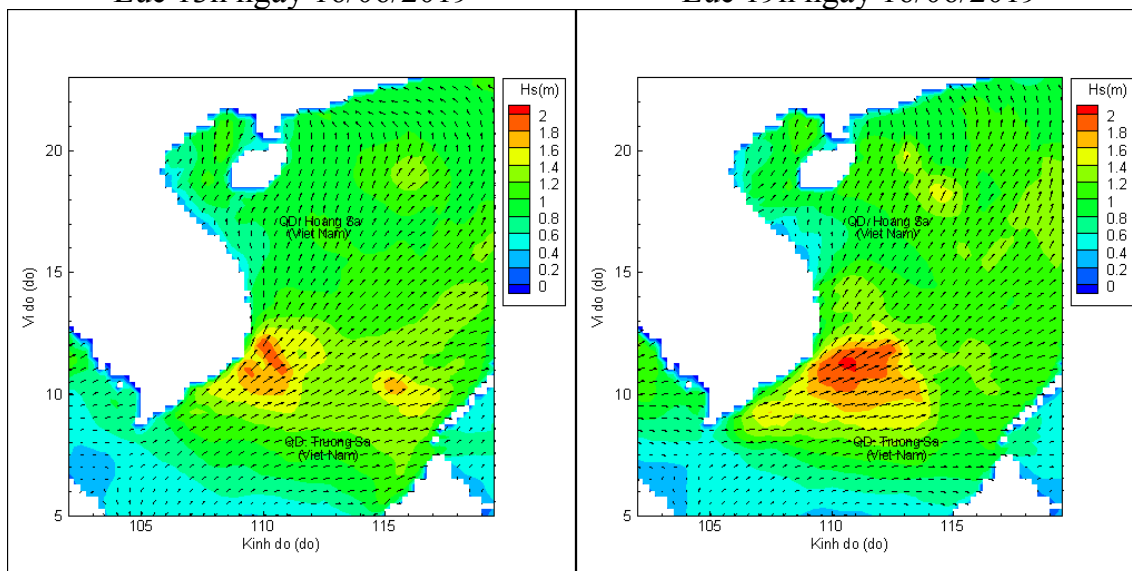


Phân bố độ cao sóng ven bờ và ngoài khơi biển Việt Nam



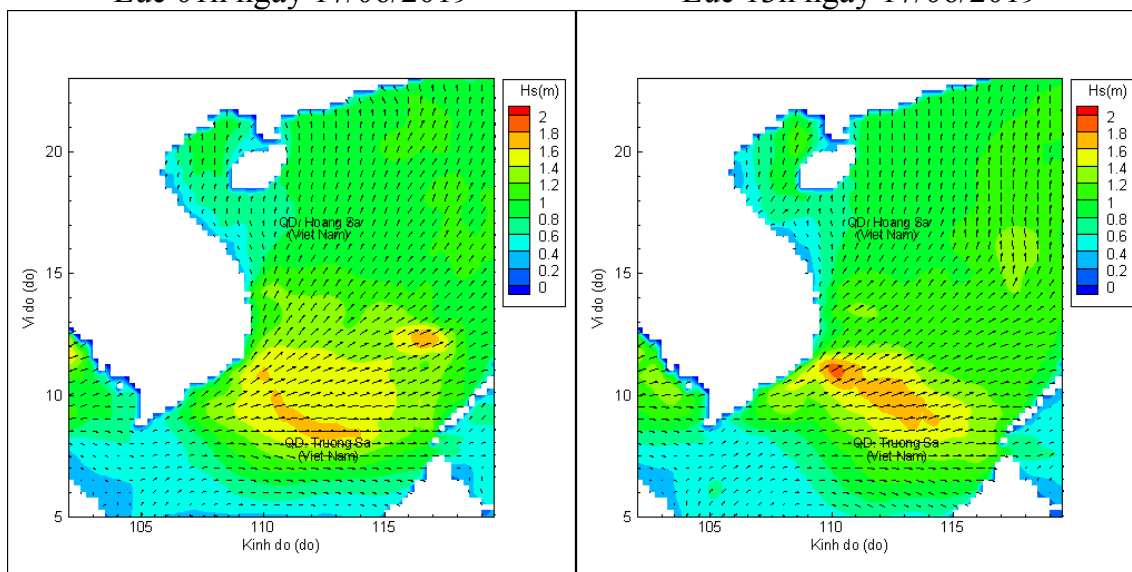
Lúc 13h ngày 16/06/2019

Lúc 19h ngày 16/06/2019



Lúc 01h ngày 17/06/2019

Lúc 13h ngày 17/06/2019



Lúc 01h ngày 18/06/2019

Lúc 13h ngày 18/06/2019