

BẢN TIN DỰ BÁO MỨC NƯỚC VÀ SÓNG BIỂN

(Lúc 13 giờ – 06Z ngày 14/06/2019)

Tỉnh/ TP	Huyện	Mức nước tổng cộng dự báo trong 48 giờ (cm)								
		14/06		15/06				16/06		
		13h	19h	1h	7h	13h	19h	1h	7h	13h
Quảng Ninh	Đầm Hà	49	10	-48	-9	80	47	-82	-16	103
	Cửa Ông	45	10	-38	-10	85	31	-69	-29	115
TP. Hải Phòng	Hòn Dấu	43	1	-22	-21	86	15	-43	-47	122
	Bạch Long Vĩ	43	-6	-26	-10	80	10	-55	-23	113
Thái Bình	Thái Thụy	46	-5	-17	-24	89	8	-36	-51	126
Nam Định	Hải Hậu	43	-10	-11	-27	89	-2	-27	-56	128
Ninh Bình	Kim Sơn	42	-11	-8	-30	90	-1	-24	-62	130
Thanh Hóa	Quảng Xương	43	-11	-6	-33	90	-3	-20	-64	129
Nghệ An	Diễn Châu	42	-10	-6	-32	82	-9	-16	-59	122
	Hòn Ngư	42	-10	-7	-29	81	-9	-16	-57	119
Hà Tĩnh	Thạch Hà	32	-5	-9	-22	70	-5	-15	-51	105
Quảng Bình	Quảng Trạch	4	7	-17	-5	41	4	-14	-26	68
	Quảng Ninh	-6	9	-16	3	26	1	-8	-14	52
Quảng Trị	Gio Linh	-13	9	-15	11	14	-3	-7	-2	39
	Cồn Cỏ	-12	8	-15	15	15	-4	-9	2	42
Thừa Thiên Huế	Hương Trà	-17	8	-12	21	4	-3	-6	13	26
	Phú Lộc	-21	7	-8	30	-5	-4	-2	26	13
TP. Đà Nẵng	Sơn Trà	-22	8	-5	35	-11	-3	3	34	2
	Hoàng Sa	-24	8	-2	55	-23	-8	2	69	-14
Quảng Nam	Tam Kỳ	-25	7	-5	41	-21	-7	4	49	-11
	Cù Lao Chàm	-24	7	-5	40	-17	-6	4	46	-6
Quảng Ngãi	TP. Quảng Ngãi	-30	7	-1	48	-28	-8	4	57	-18
	Lý Sơn	-28	8	-1	49	-26	-7	4	59	-17
Bình Định	Phú Mỹ	-32	10	0	53	-31	-8	4	64	-22
	Quy Nhơn	-37	9	0	51	-33	-7	3	59	-22
Phú Yên	TP. Tuy Hòa	-38	2	-5	51	-34	-12	2	62	-23
Khánh Hòa	TP. Nha Trang	-29	5	0	56	-24	-12	6	66	-12
	Trường Sa	-24	-5	5	47	-19	-26	12	60	-7
Ninh Thuận	TP. PR-Tháp Chàm	-27	1	-3	51	-25	-21	4	59	-12
Bình Thuận	TP. Phan Thiết	-4	-45	24	13	19	-93	47	7	39
	Phú Quý	-22	-10	4	45	-15	-36	15	52	-3
Bà Rịa Vũng Tàu	Vũng Tàu	83	-139	98	-58	108	-183	112	-47	117
	Côn Đảo	84	-133	77	-40	102	-168	79	-22	115
TPHCM	Cần Giờ	90	-149	106	-66	118	-190	120	-58	126
Tiền Giang	Gò Công Tây	91	-154	109	-70	121	-196	123	-64	131
Bến Tre	Ba Tri	92	-161	108	-73	123	-202	114	-66	132
Trà Vinh	Duyên Hải	102	-165	106	-71	126	-204	108	-53	133
Sóc Trăng	Tân Phú	114	-164	96	-71	128	-194	88	-44	122
Bạc Liêu	TP. Bạc Liêu	108	-139	60	-46	108	-149	35	-11	92
Cà Mau	Năm Căn	88	-100	15	-15	83	-101	-10	11	74
	Trần Văn Thời	55	-41	-8	-9	53	-46	1	-10	57
Kiên Giang	Rạch Giá	51	-1	-8	-21	58	-21	20	-27	77
	Phú Quốc	25	3	-20	-14	15	8	-8	-14	20

Vùng Biển	Độ cao sóng biển dự báo trong 48 giờ		
	Độ cao sóng lớn nhất (m)	Hướng thịnh hành	Ghi chú
Bắc vịnh Bắc Bộ	0.3 - 1.2	Tây Nam, Nam	
Nam vịnh Bắc Bộ	0.3 - 1.2	Tây Nam, Nam	
Quảng Trị đến Quảng Ngãi	0.3 - 1.4	Tây Nam, Nam, Tây	
Bình Định đến Ninh Thuận	1.0 - 2.3	Nam, Tây Nam	Cảnh báo
Bình Thuận đến Cà Mau	0.3 - 2.1	Tây Nam, Nam	Cảnh báo
Cà Mau đến Kiên Giang	0.3 - 1.3	Nam, Tây Nam, Tây	
Quần đảo Hoàng Sa	1.2 - 1.4	Tây Nam	
Quần đảo Trường Sa	0.7 - 1.7	Tây	
Bắc Biển Đông	1.1 - 2.6	Tây Nam	Cảnh báo
Giữa Biển Đông	0.9 - 2.0	Tây Nam, Tây	Cảnh báo
Nam Biển Đông	0.4 - 1.7	Tây, Tây Nam	

Tin phát lúc: 13 giờ 00

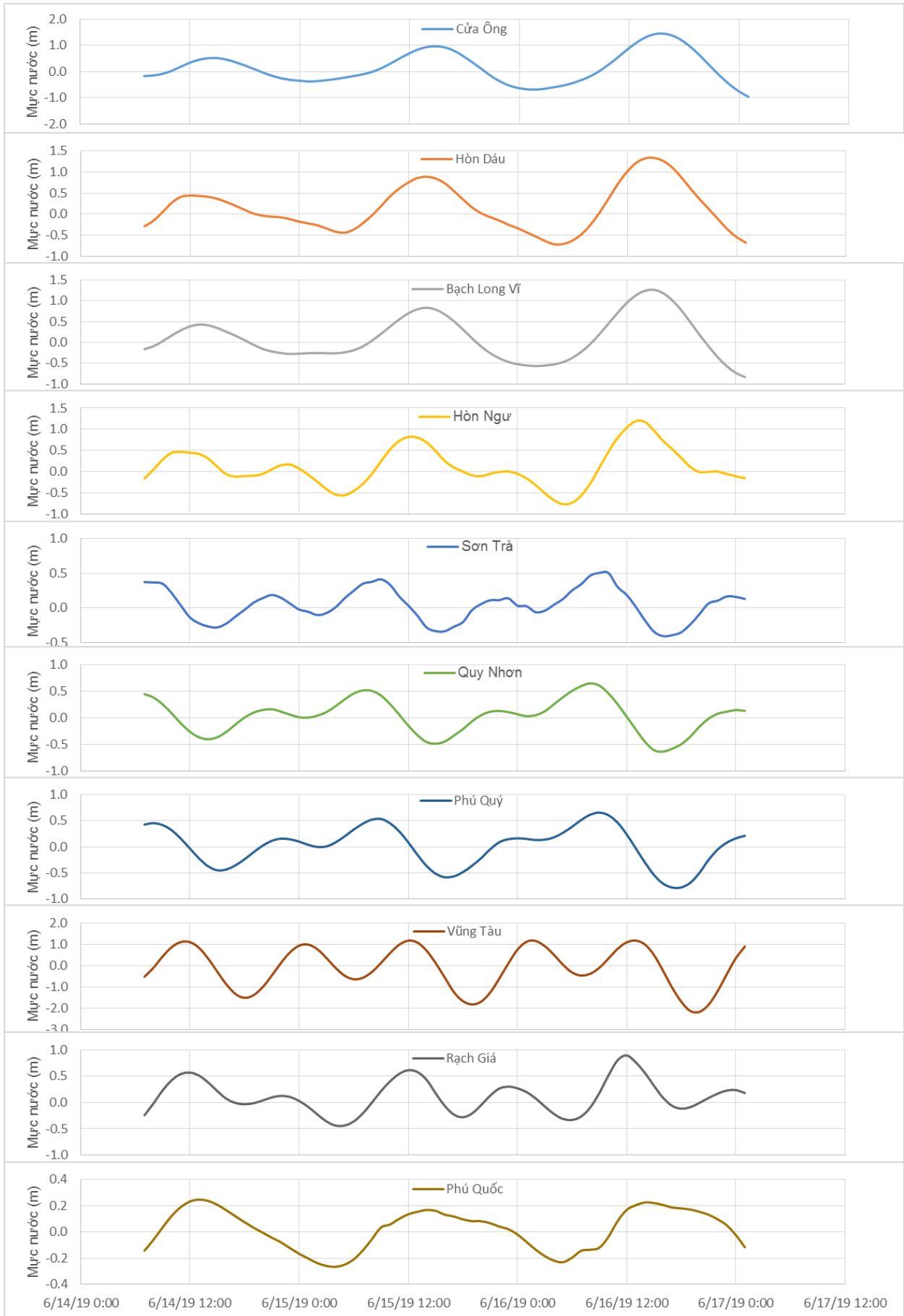
Thời điểm phát tin dự báo tiếp theo: 13 giờ 00 ngày 15/06/2019

Người xây dựng bản tin: Nguyễn Thị Lan

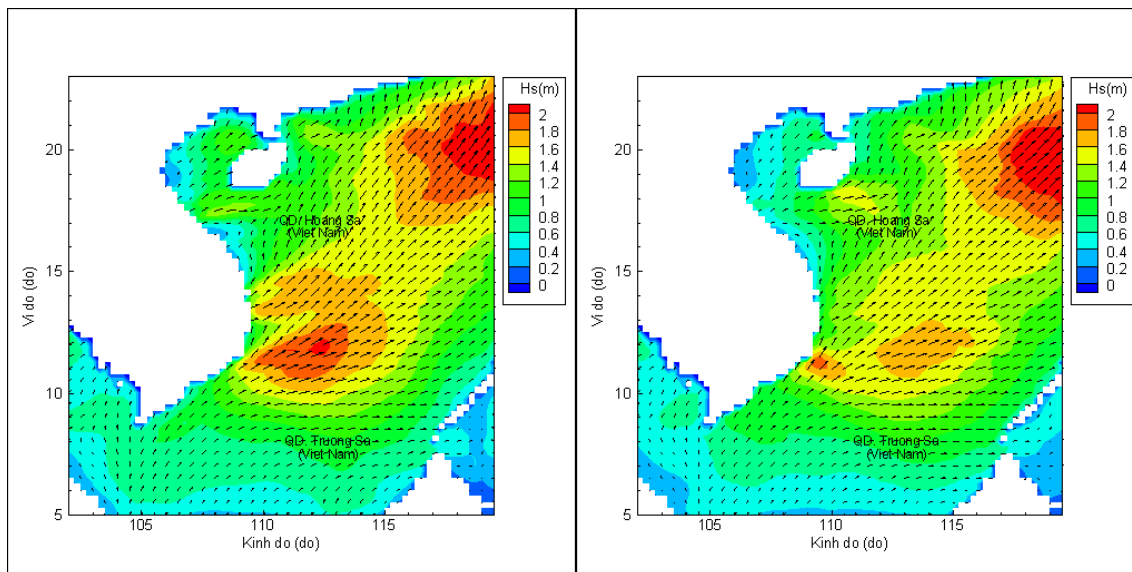
Người soát bản tin: Lê Quốc Huy

Biên trình mực nước tổng cộng tại 10 trạm Hải văn

(Cửa Ông, Hòn Dấu, Bạch Long Vĩ, Hòn Ngư, Sơn Trà, Quy Nhơn, Phú Quý, Vũng Tàu, Rạch Giá, Phú Quốc)

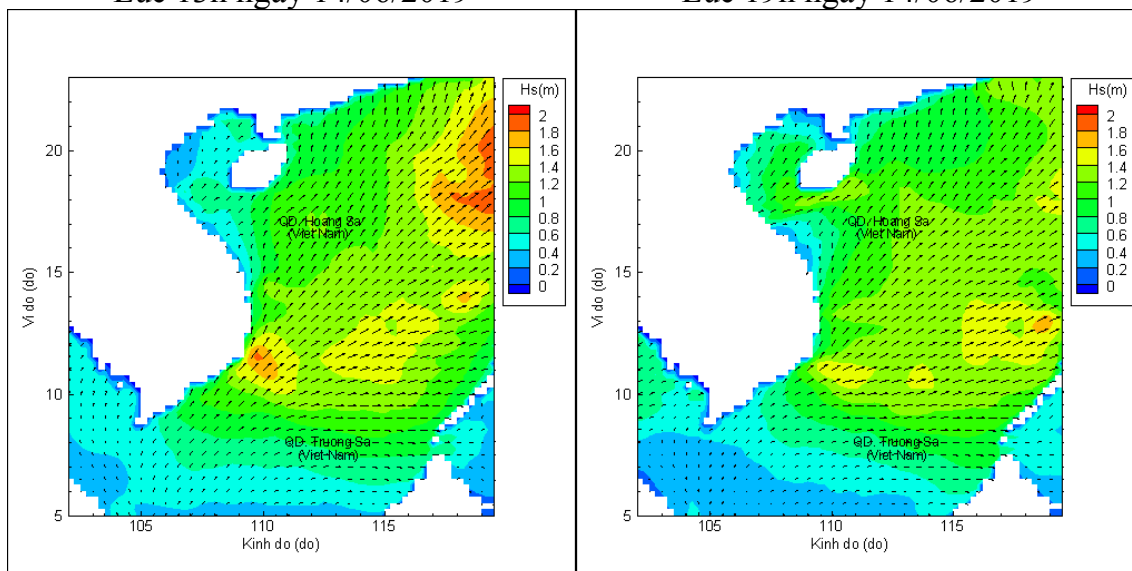


Phân bố độ cao sóng ven bờ và ngoài khơi biển Việt Nam



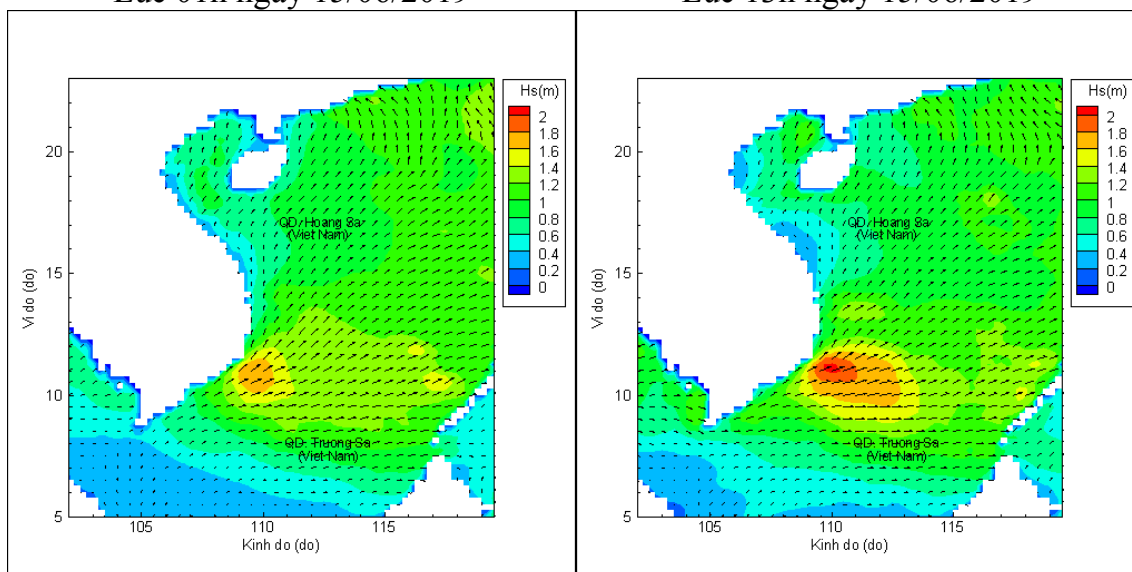
Lúc 13h ngày 14/06/2019

Lúc 19h ngày 14/06/2019



Lúc 01h ngày 15/06/2019

Lúc 13h ngày 15/06/2019



Lúc 01h ngày 16/06/2019

Lúc 13h ngày 16/06/2019