

**BẢN TIN DỰ BÁO MỨC NƯỚC VÀ SÓNG BIỂN**

(Lúc 13 giờ – 06Z ngày 12/06/2019)

Tỉnh/ TP	Huyện	Mức nước tổng cộng dự báo trong 48 giờ (cm)								
		12/06		13/06				14/06		
		13h	19h	1h	7h	13h	19h	1h	7h	13h
Quảng Ninh	Đầm Hà	-26	16	84	-14	8	-15	10	1	55
	Cửa Ông	-39	28	70	-2	3	-11	3	2	56
TP. Hải Phòng	Hòn Dấu	-52	34	59	0	-6	-7	14	3	55
	Bạch Long Vĩ	-37	28	63	-3	-3	-14	15	6	49
Thái Bình	Thái Thụy	-51	33	54	0	-4	-10	14	1	59
Nam Định	Hải Hậu	-53	34	41	6	-8	-11	4	3	58
Ninh Bình	Kim Sơn	-51	36	38	6	-6	-10	1	1	61
Thanh Hóa	Quảng Xương	-52	33	34	6	-5	-12	3	0	61
Nghệ An	Diễn Châu	-51	29	27	8	-4	-19	0	0	56
	Hòn Ngư	-50	27	27	12	-4	-17	1	4	52
Hà Tĩnh	Thạch Hà	-50	28	21	21	-10	-9	-1	12	40
Quảng Bình	Quảng Trạch	-55	32	3	28	-25	11	-12	21	12
	Quảng Ninh	-47	31	-5	32	-26	15	-15	27	4
Quảng Trị	Gio Linh	-38	29	-12	33	-23	16	-18	29	-1
	Cồn Cỏ	-37	32	-11	34	-24	16	-17	32	-2
Thừa Thiên Huế	Hương Trà	-25	24	-15	32	-18	15	-18	31	-5
	Phú Lộc	-15	19	-17	33	-13	14	-17	33	-11
TP. Đà Nẵng	Sơn Trà	-4	17	-19	36	-11	12	-17	37	-15
	Hoàng Sa	9	15	-14	32	-8	14	-6	48	-20
Quảng Nam	Tam Kỳ	4	13	-21	32	-10	12	-14	40	-22
	Cù Lao Chàm	1	14	-20	33	-10	12	-14	39	-18
Quảng Ngãi	TP. Quảng Ngãi	3	17	-20	31	-15	16	-13	46	-29
	Lý Sơn	5	16	-18	32	-12	15	-11	46	-26
Bình Định	Phú Mỹ	3	20	-17	30	-16	20	-9	46	-34
	Quy Nhơn	1	18	-18	26	-21	21	-11	44	-34
Phú Yên	TP. Tuy Hòa	-2	20	-18	29	-21	15	-15	41	-34
Khánh Hòa	TP. Nha Trang	9	26	-12	43	-7	24	-3	55	-18
	Trường Sa	5	17	-22	29	-12	11	-9	41	-21
Ninh Thuận	TP. PR-Tháp Chàm	0	21	-27	42	-15	19	-14	52	-22
Bình Thuận	TP. Phan Thiết	-15	25	-50	30	-8	-5	-13	28	5
	Phú Quý	0	18	-30	34	-13	9	-14	43	-19
Bà Rịa Vũng Tàu	Vũng Tàu	27	-20	-8	-30	62	-86	57	-48	90
	Côn Đảo	39	-26	-1	-25	62	-79	49	-36	85
TPHCM	Cần Giờ	26	-24	-7	-33	68	-95	61	-53	101
Tiền Giang	Gò Công Tây	22	-24	-8	-32	67	-96	61	-56	102
Bến Tre	Ba Tri	22	-29	-5	-35	68	-100	59	-61	98
Trà Vinh	Duyên Hải	36	-36	2	-42	77	-105	69	-63	103
Sóc Trăng	Tân Phú	55	-45	16	-56	90	-106	75	-70	112
Bạc Liêu	TP. Bạc Liêu	78	-52	24	-70	95	-98	59	-64	101
Cà Mau	Năm Căn	74	-41	11	-52	77	-70	26	-39	79
	Trần Văn Thời	25	6	-21	2	23	-16	-1	-1	35
Kiên Giang	Rạch Giá	10	39	-21	16	12	7	0	2	31
	Phú Quốc	10	8	-7	1	6	3	-4	-2	9

Vùng Biển	Độ cao sóng biển dự báo trong 48 giờ		
	Độ cao sóng lớn nhất (m)	Hướng thịnh hành	Ghi chú
Bắc vịnh Bắc Bộ	0.3 - 1.5	Tây Nam, Nam	
Nam vịnh Bắc Bộ	0.3 - 1.5	Tây Nam	
Quảng Trị đến Quảng Ngãi	0.4 - 1.7	Nam, Tây Nam	
Bình Định đến Ninh Thuận	0.9 - 2.2	Tây Nam, Nam	Cảnh báo
Bình Thuận đến Cà Mau	0.3 - 2.0	Tây Nam	Cảnh báo
Cà Mau đến Kiên Giang	0.3 - 1.7	Nam, Tây Nam	
Quần đảo Hoàng Sa	1.1 - 1.4	Nam, Tây Nam	
Quần đảo Trường Sa	0.8 - 1.7	Tây Nam, Nam	
Bắc Biển Đông	0.9 - 2.3	Tây Nam	Cảnh báo
Giữa Biển Đông	0.7 - 2.3	Tây Nam, Tây	Cảnh báo
Nam Biển Đông	0.4 - 1.8	Tây, Tây Nam	

**Tin phát lúc: 13 giờ 00**

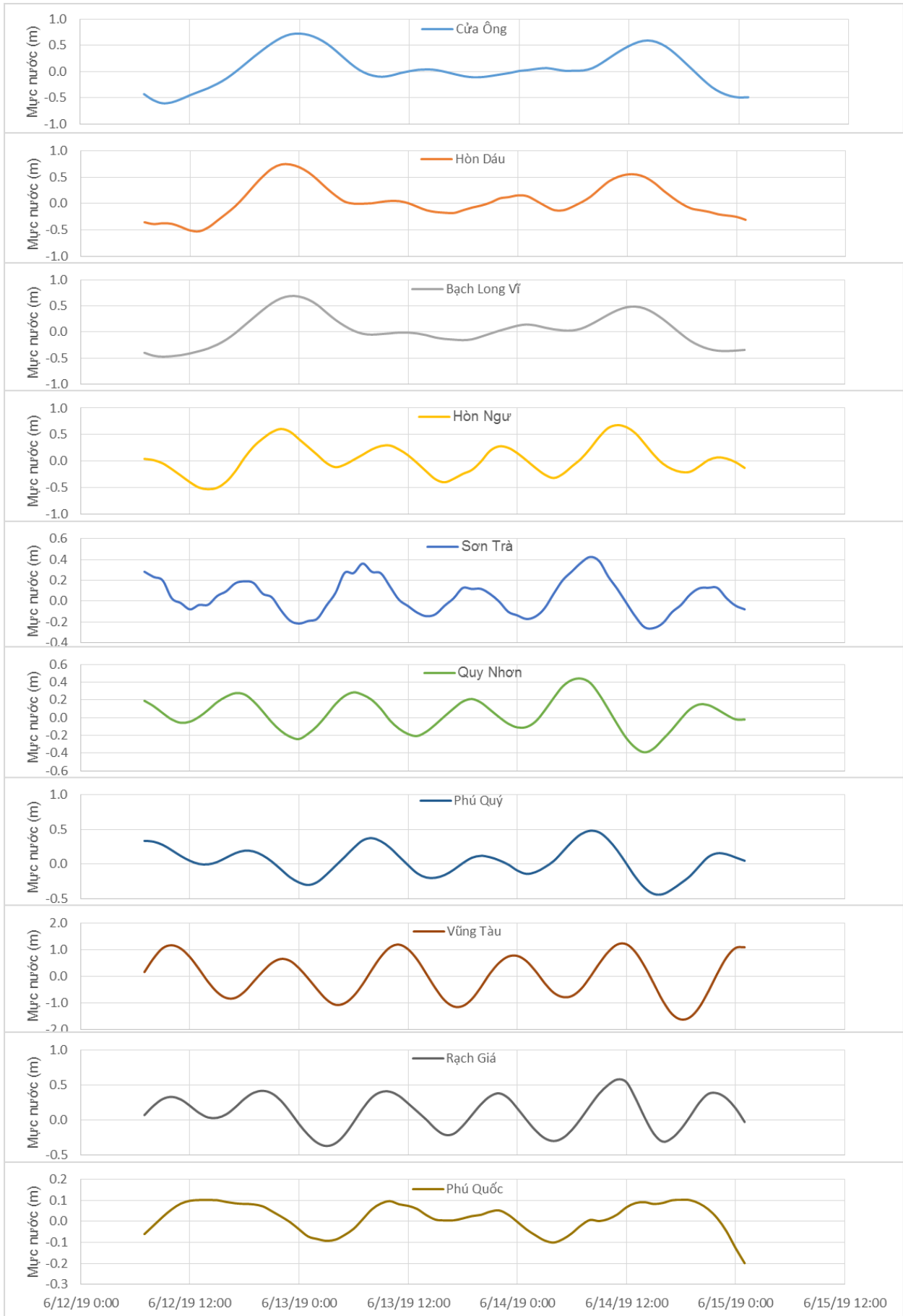
Thời điểm phát tin dự báo tiếp theo: 13 giờ 00 ngày 13/06/2019

Người xây dựng bản tin: Lê Đức Quyền

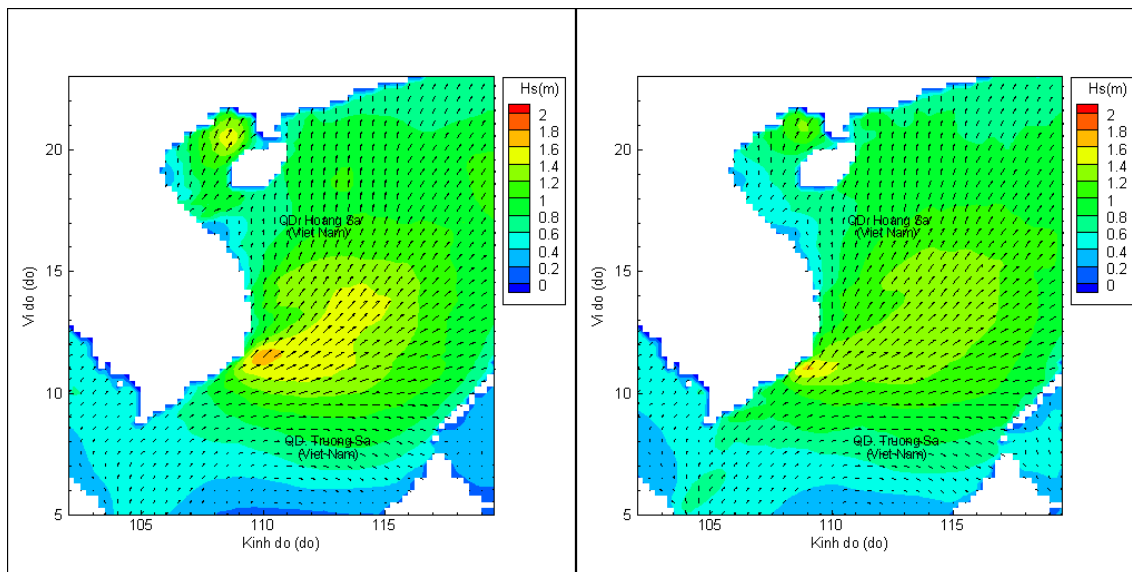
Người soát bản tin: Lê Quốc Huy

## Biên trình mực nước tổng cộng tại 10 trạm Hải văn

(Cửa Ông, Hòn Dấu, Bạch Long Vĩ, Hòn Ngự, Sơn Trà, Quy Nhơn, Phú Quý, Vũng Tàu, Rạch Giá, Phú Quốc)

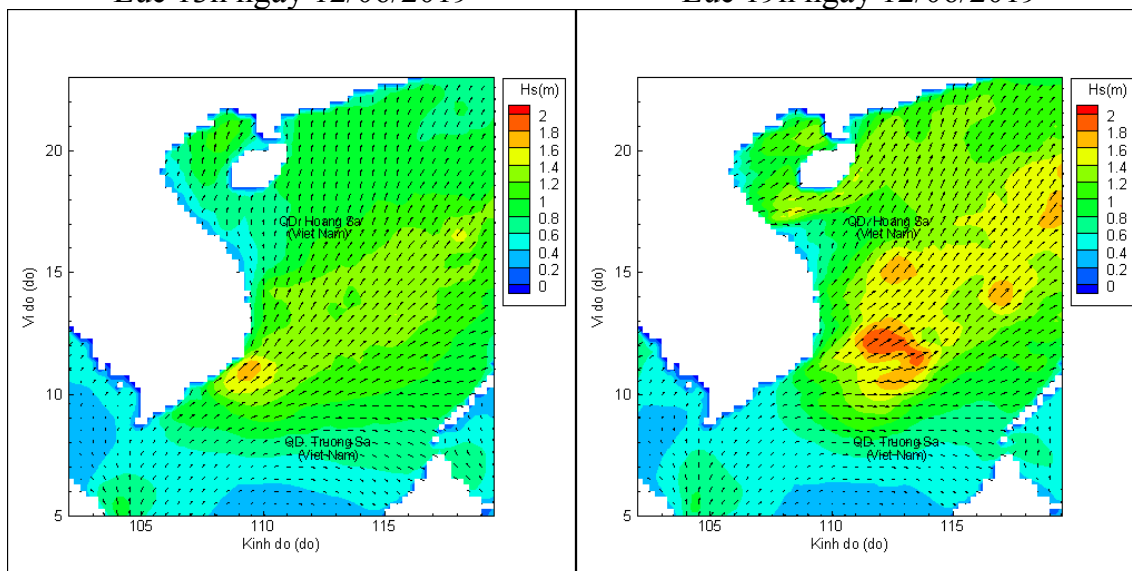


## Phân bố độ cao sóng ven bờ và ngoài khơi biển Việt Nam



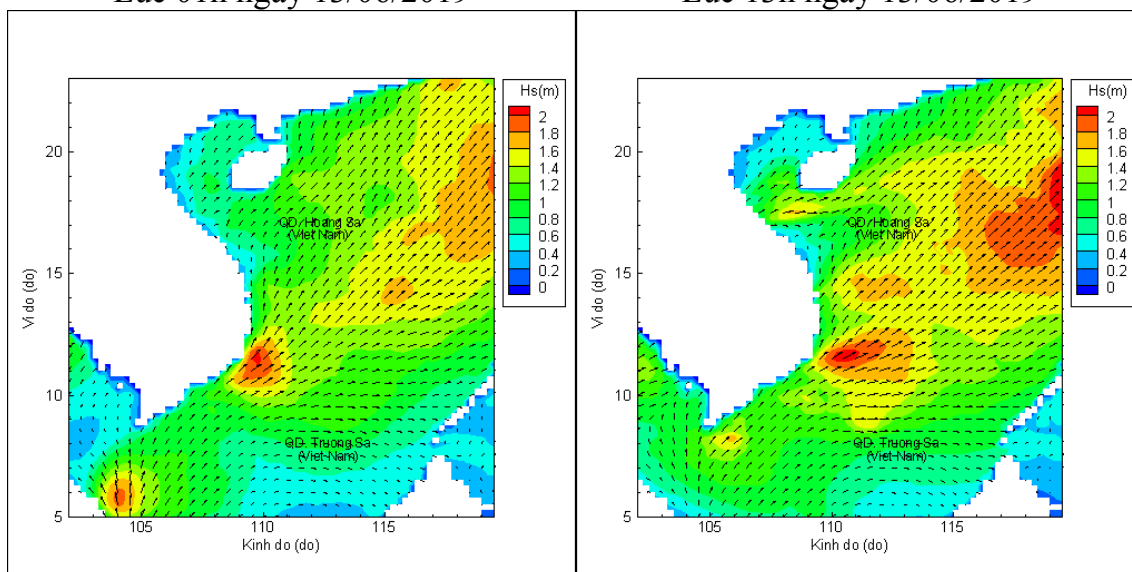
Lúc 13h ngày 12/06/2019

Lúc 19h ngày 12/06/2019



Lúc 01h ngày 13/06/2019

Lúc 13h ngày 13/06/2019



Lúc 01h ngày 14/06/2019

Lúc 13h ngày 14/06/2019