

**BẢN TIN DỰ BÁO MỨC NƯỚC VÀ SÓNG BIỂN**

(Lúc 13 giờ – 06Z ngày 06/06/2019)

Tỉnh/ TP	Huyện	Mức nước tổng cộng dự báo trong 48 giờ (cm)								
		06/06		07/06				08/06		
		13h	19h	1h	7h	13h	19h	1h	7h	13h
Quảng Ninh	Đầm Hà	34	224	-37	-153	3	222	10	-157	-15
	Cửa Ông	44	207	-24	-149	15	209	15	-150	-12
TP. Hải Phòng	Hòn Dấu	46	183	-9	-150	13	192	25	-138	-23
	Bạch Long Vĩ	64	178	-34	-133	30	189	-2	-129	0
Thái Bình	Thái Thụy	48	173	-7	-144	14	183	23	-129	-23
Nam Định	Hải Hậu	53	151	3	-138	17	165	24	-119	-21
Ninh Bình	Kim Sơn	52	147	8	-134	18	162	24	-114	-21
Thanh Hóa	Quảng Xương	49	139	10	-130	14	154	22	-108	-25
Nghệ An	Diễn Châu	48	120	14	-120	15	131	21	-95	-23
	Hòn Ngư	48	113	13	-118	15	123	22	-93	-22
Hà Tĩnh	Thạch Hà	45	93	18	-111	14	100	26	-88	-18
Quảng Bình	Quảng Trạch	45	51	28	-88	23	56	34	-69	-1
	Quảng Ninh	45	23	29	-68	28	31	28	-48	11
Quảng Trị	Gio Linh	45	-3	25	-49	35	8	21	-31	25
	Cồn Cỏ	51	-2	20	-50	40	8	16	-34	30
Thừa Thiên Huế	Hương Trà	42	-27	20	-25	41	-21	16	-11	37
	Phú Lộc	37	-49	16	-5	45	-44	12	5	44
TP. Đà Nẵng	Sơn Trà	35	-63	13	10	46	-58	3	17	50
	Hoàng Sa	42	-72	-11	41	61	-66	-17	33	68
Quảng Nam	Tam Kỳ	35	-78	6	27	49	-73	-2	29	59
	Cù Lao Chàm	36	-71	9	24	50	-66	2	27	56
Quảng Ngãi	TP. Quảng Ngãi	40	-87	-1	34	56	-82	-10	31	67
	Lý Sơn	39	-81	-1	36	56	-77	-8	33	67
Bình Định	Phú Mỹ	42	-85	-5	37	61	-80	-15	30	73
	Quy Nhơn	45	-82	-3	36	64	-79	-15	29	73
Phú Yên	TP. Tuy Hòa	45	-88	-9	37	62	-81	-20	27	69
Khánh Hòa	TP. Nha Trang	51	-85	-7	42	69	-79	-18	35	74
	Trường Sa	56	-88	-11	44	71	-81	-25	38	75
Ninh Thuận	TP. PR-Tháp Chàm	60	-96	-7	35	70	-90	-23	31	74
Bình Thuận	TP. Phan Thiết	97	-119	-9	45	84	-97	-52	53	61
	Phú Quý	65	-99	-7	42	74	-89	-28	39	72
Bà Rịa Vũng Tàu	Vũng Tàu	81	-68	-104	117	47	-18	-157	133	16
	Côn Đảo	81	-53	-125	107	58	-1	-165	114	36
TPHCM	Cần Giờ	76	-59	-111	124	40	-11	-165	138	6
Tiền Giang	Gò Công Tây	77	-59	-113	125	38	-6	-170	141	1
Bến Tre	Ba Tri	72	-56	-121	125	39	2	-179	144	0
Trà Vinh	Duyên Hải	67	-45	-139	134	41	14	-191	148	7
Sóc Trăng	Tân Phú	57	-18	-159	134	36	37	-201	139	12
Bạc Liêu	TP. Bạc Liêu	45	25	-185	123	24	63	-212	112	23
Cà Mau	Năm Căn	62	32	-170	76	42	60	-176	55	49
	Trần Văn Thời	66	10	-67	6	24	36	-65	12	27
Kiên Giang	Rạch Giá	51	14	-19	-15	11	39	-14	17	4
	Phú Quốc	21	31	-3	-30	-6	33	7	-16	-4

Vùng Biển	Độ cao sóng biển dự báo trong 48 giờ		
	Độ cao sóng lớn nhất (m)	Hướng thịnh hành	Ghi chú
Bắc vịnh Bắc Bộ	0.3 - 2.0	Nam, Tây Nam	Cảnh Báo
Nam vịnh Bắc Bộ	0.6 - 1.7	Đông Nam	
Quảng Trị đến Quảng Ngãi	0.6 - 1.4	Đông Nam, Nam	
Bình Định đến Ninh Thuận	0.4 - 0.8	Đông Nam	
Bình Thuận đến Cà Mau	0.3 - 0.8	Nam, Tây Nam	
Cà Mau đến Kiên Giang	0.3 - 1.1	Tây Nam, Nam	
Quần đảo Hoàng Sa	0.4 - 0.6	Đông Nam	
Quần đảo Trường Sa	0.3 - 0.8	Đông	
Bắc Biển Đông	0.4 - 1.0	Đông Nam, Đông	
Giữa Biển Đông	0.3 - 1.0	Đông, Đông Nam	
Nam Biển Đông	0.3 - 0.9	Đông, Đông Bắc	

**Tin phát lúc: 13 giờ 00**

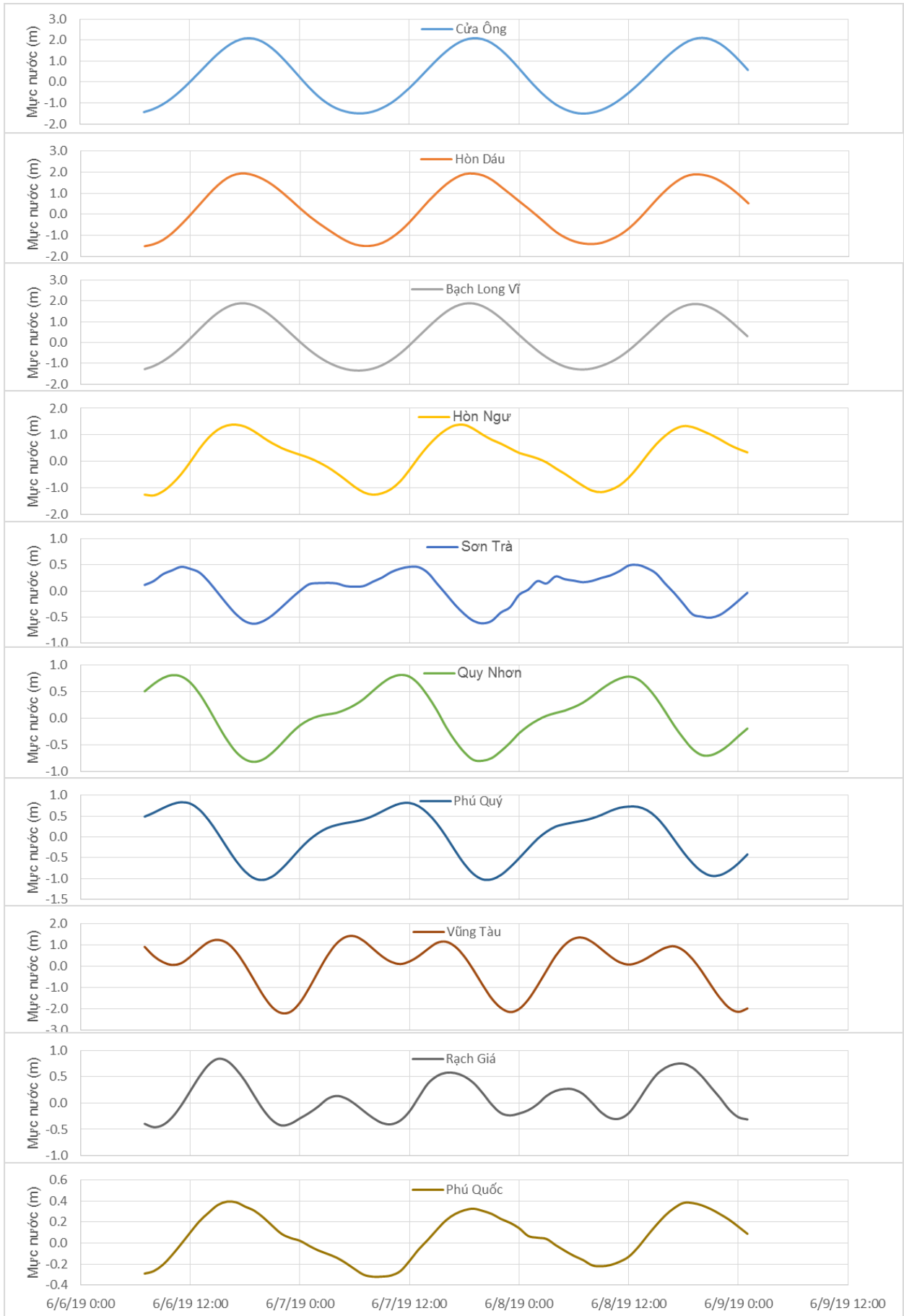
Thời điểm phát tin dự báo tiếp theo: 13 giờ 00 ngày 07/06/2019

Người xây dựng bản tin: Lê Đức Quyền

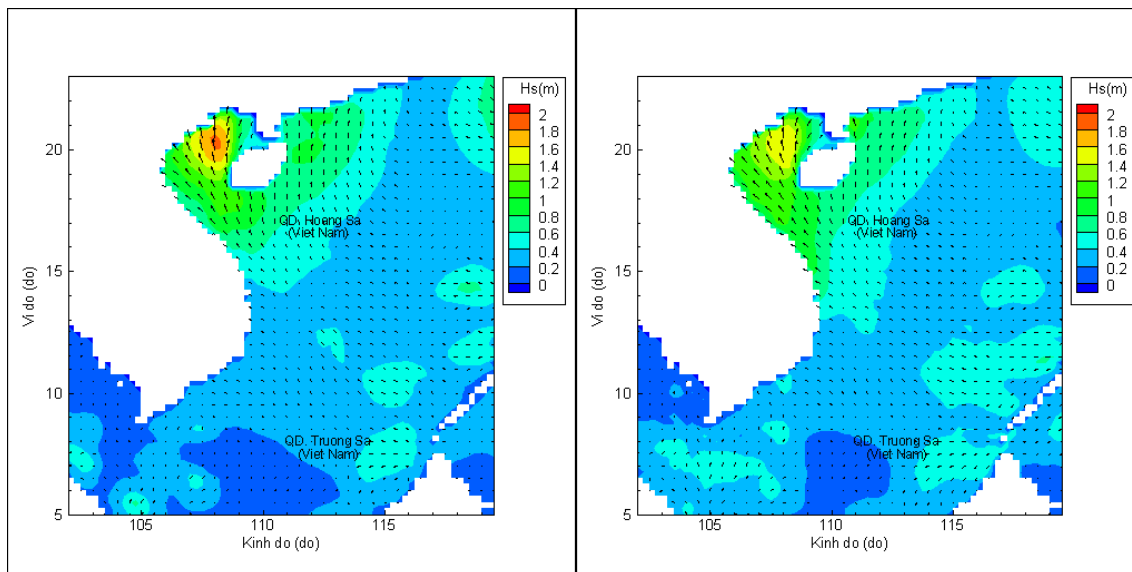
Người soát bản tin: Lê Quốc Huy

## Biên trình mực nước tổng cộng tại 10 trạm Hải vãn

(Cửa Ông, Hòn Dấu, Bạch Long Vĩ, Hòn Ngư, Sơn Trà, Quy Nhơn, Phú Quý, Vũng Tàu, Rạch Giá, Phú Quốc)

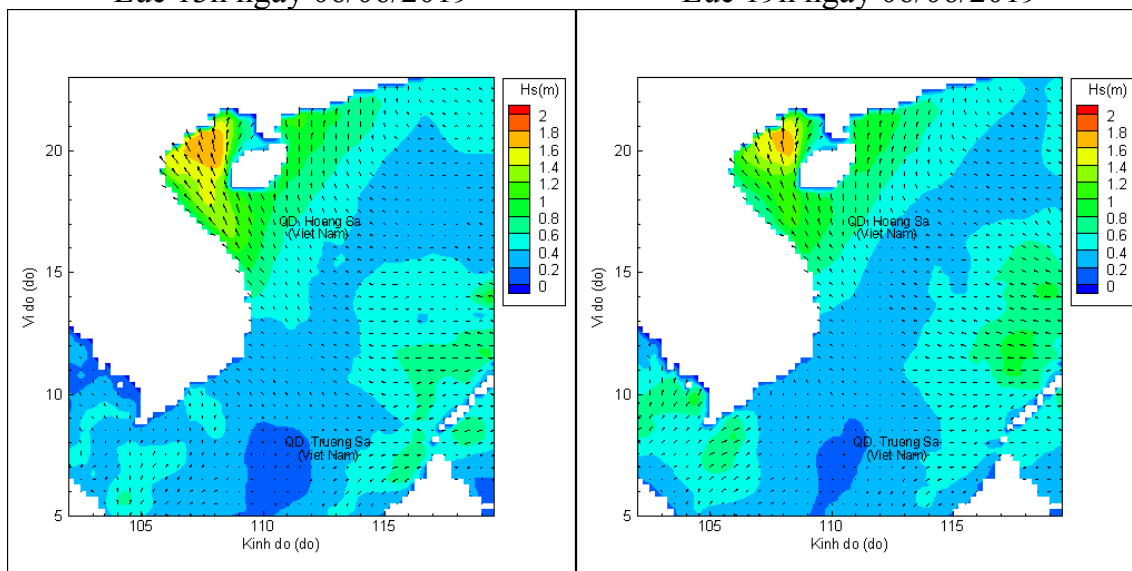


## Phân bố độ cao sóng ven bờ và ngoài khơi biển Việt Nam



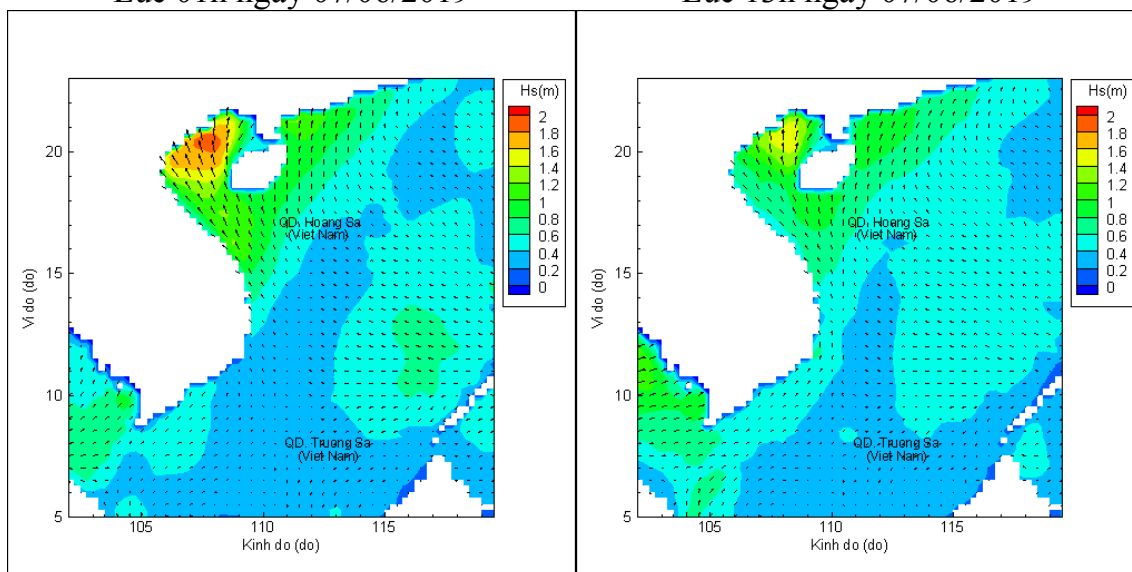
Lúc 13h ngày 06/06/2019

Lúc 19h ngày 06/06/2019



Lúc 01h ngày 07/06/2019

Lúc 13h ngày 07/06/2019



Lúc 01h ngày 08/06/2019

Lúc 13h ngày 08/06/2019