

BẢN TIN DỰ BÁO MỨC NƯỚC VÀ SÓNG BIỂN

(Lúc 13 giờ – 06Z ngày 02/06/2019)

Tỉnh/ TP	Huyện	Mức nước tổng cộng dự báo trong 48 giờ (cm)								
		02/06		03/06				04/06		
		13h	19h	1h	7h	13h	19h	1h	7h	13h
Quảng Ninh	Đầm Hà	47	70	-78	-35	63	107	-99	-49	89
	Cửa Ông	55	57	-62	-42	81	83	-77	-65	100
TP. Hải Phòng	Hòn Dấu	64	39	-42	-64	90	65	-54	-82	108
	Bạch Long Vĩ	63	33	-47	-42	87	57	-64	-53	109
Thái Bình	Thái Thụy	68	31	-36	-67	93	56	-47	-85	112
Nam Định	Hải Hậu	72	15	-21	-66	100	36	-33	-88	120
Ninh Bình	Kim Sơn	74	12	-16	-67	102	33	-29	-95	122
Thanh Hóa	Quảng Xương	73	7	-16	-71	100	28	-20	-89	119
Nghệ An	Diễn Châu	69	10	-10	-67	93	20	-9	-84	106
	Hòn Ngư	68	9	-6	-66	92	17	-8	-82	107
Hà Tĩnh	Thạch Hà	60	8	-1	-59	83	13	-2	-74	100
Quảng Bình	Quảng Trạch	37	5	-7	-44	61	5	7	-55	78
	Quảng Ninh	27	0	1	-30	51	-5	13	-41	68
Quảng Trị	Gio Linh	17	-4	8	-14	40	-13	14	-21	59
	Cồn Cỏ	19	-6	5	-12	42	-15	12	-19	62
Thừa Thiên Huế	Hương Trà	7	-9	7	2	28	-23	14	0	46
	Phú Lộc	-3	-16	7	12	16	-31	14	12	33
TP. Đà Nẵng	Sơn Trà	-9	-20	8	22	4	-28	19	26	21
	Hoàng Sa	-17	-18	3	56	-6	-34	8	65	8
Quảng Nam	Tam Kỳ	-17	-20	6	38	-7	-40	16	44	8
	Cù Lao Chàm	-14	-19	6	34	-3	-35	16	39	12
Quảng Ngãi	TP. Quảng Ngãi	-22	-22	7	44	-11	-44	14	55	6
	Lý Sơn	-20	-20	6	48	-10	-40	12	57	6
Bình Định	Phú Mỹ	-23	-21	9	51	-13	-44	13	61	5
	Quy Nhơn	-20	-20	11	51	-11	-43	13	60	5
Phú Yên	TP. Tuy Hòa	-15	-16	16	59	-3	-37	21	70	15
Khánh Hòa	TP. Nha Trang	-13	-26	10	54	1	-49	15	62	13
	Trường Sa	-7	-32	10	52	4	-53	14	59	20
Ninh Thuận	TP. PR-Tháp Chàm	-8	-32	10	48	4	-58	15	54	20
Bình Thuận	TP. Phan Thiết	41	-90	56	11	59	-118	58	17	76
	Phú Quý	0	-44	20	46	13	-69	22	52	30
Bà Rịa Vũng Tàu	Vũng Tàu	113	-159	92	-21	123	-169	64	11	114
	Côn Đảo	110	-147	63	-3	116	-146	34	30	111
TPHCM	Cần Giờ	121	-162	96	-29	130	-171	62	4	118
Tiền Giang	Gò Công Tây	125	-167	100	-32	134	-174	64	1	121
Bến Tre	Ba Tri	127	-169	96	-28	133	-171	59	5	121
Trà Vinh	Duyên Hải	128	-170	87	-19	131	-169	48	17	118
Sóc Trăng	Tân Phú	125	-154	66	-13	125	-143	22	24	109
Bạc Liêu	TP. Bạc Liêu	107	-111	15	17	97	-89	-34	50	86
Cà Mau	Năm Căn	88	-71	-23	30	80	-51	-61	55	78
	Trần Văn Thời	71	-38	-14	-7	62	-32	-15	-4	74
Kiên Giang	Rạch Giá	68	-21	15	-45	63	-23	19	-47	62
	Phú Quốc	33	10	-11	-24	23	14	2	-23	27

Vùng Biển	Độ cao sóng biển dự báo trong 48 giờ		
	Độ cao sóng lớn nhất (m)	Hướng thịnh hành	Ghi chú
Bắc vịnh Bắc Bộ	0.3 - 1.1	Nam, Tây Nam	
Nam vịnh Bắc Bộ	0.4 - 1.1	Đông Nam, Nam	
Quảng Trị đến Quảng Ngãi	0.4 - 1.0	Nam, Đông Nam	
Bình Định đến Ninh Thuận	0.4 - 0.7	Đông Nam, Đông	
Bình Thuận đến Cà Mau	0.3 - 0.5	Đông	
Cà Mau đến Kiên Giang	0.3 - 0.5	Đông, Tây	
Quần đảo Hoàng Sa	0.3 - 0.5	Nam	
Quần đảo Trường Sa	0.3 - 0.8	Đông	
Bắc Biển Đông	0.3 - 1.0	Tây Nam, Đông Nam, Nam	
Giữa Biển Đông	0.3 - 0.9	Đông	
Nam Biển Đông	0.3 - 0.8	Đông, Đông Bắc	

Tin phát lúc: 13 giờ 00

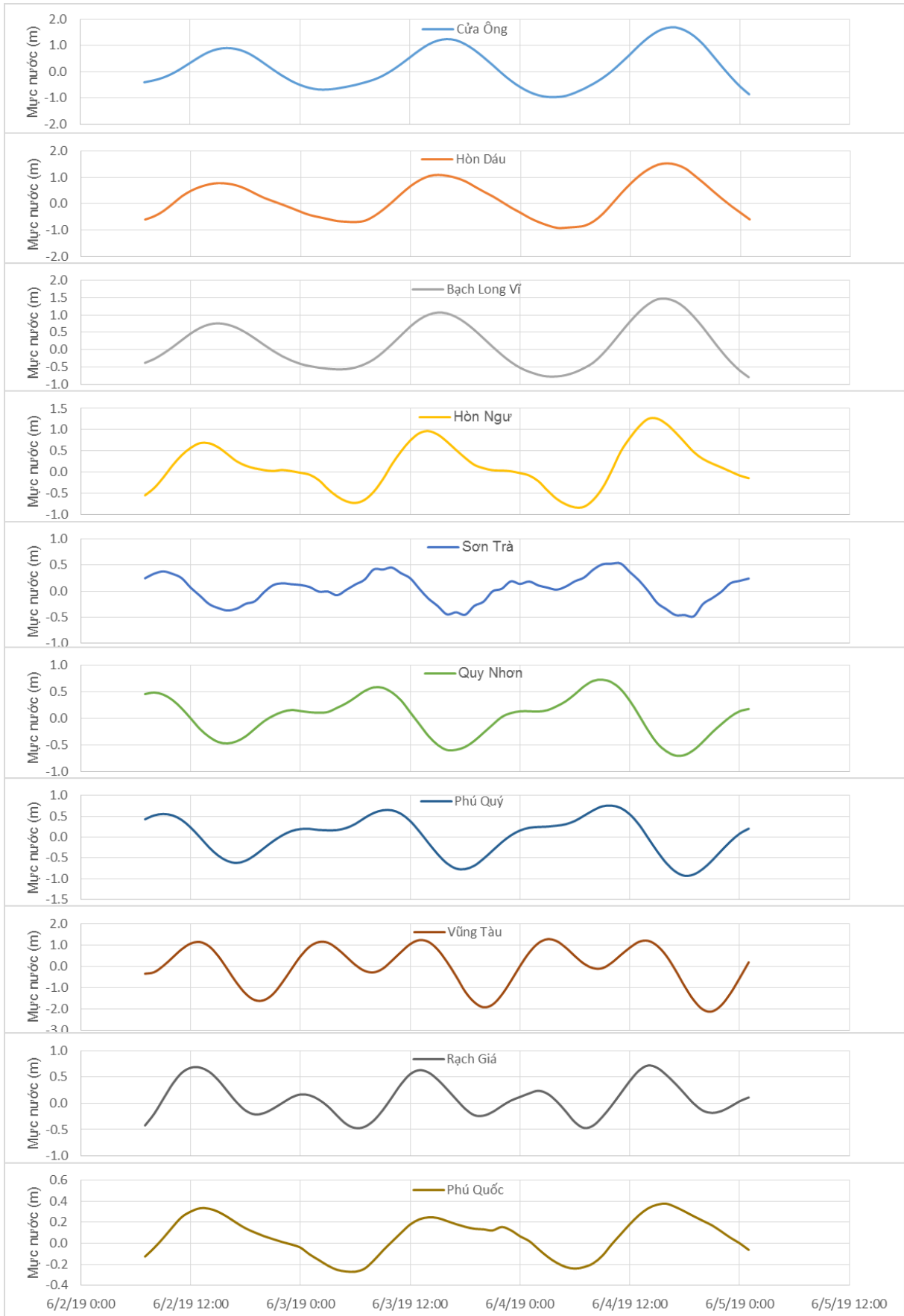
Thời điểm phát tin dự báo tiếp theo: 13 giờ 00 ngày 03/06/2019

Người xây dựng bản tin: Trần Văn Mỹ

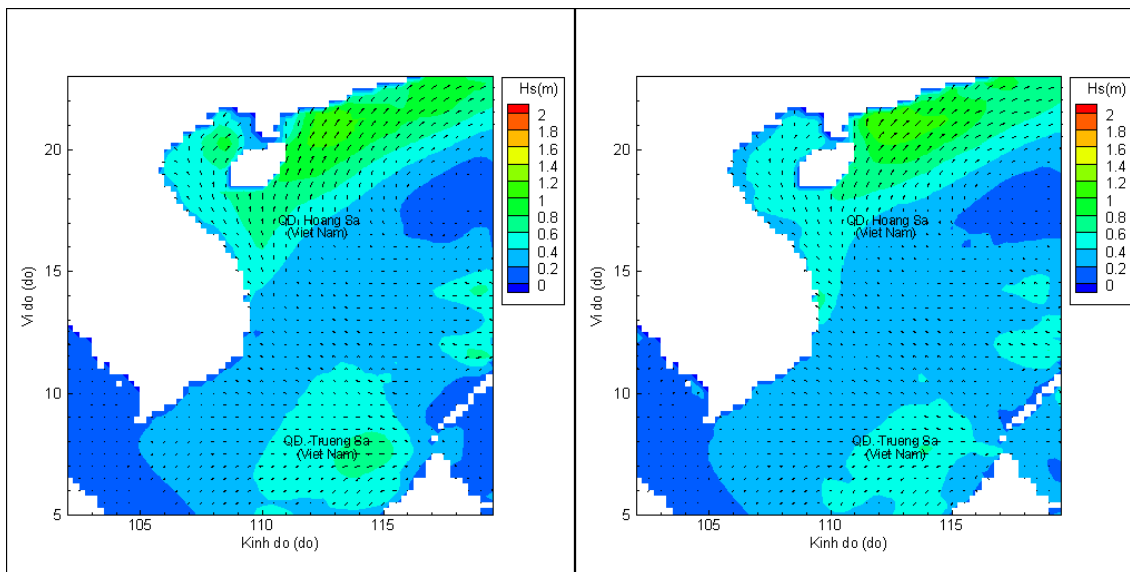
Người soát bản tin: Lê Quốc Huy

Biên trình mực nước tổng cộng tại 10 trạm Hải vãn

(Cửa Ông, Hòn Dấu, Bạch Long Vĩ, Hòn Ngự, Sơn Trà, Quy Nhơn, Phú Quý, Vũng Tàu, Rạch Giá, Phú Quốc)

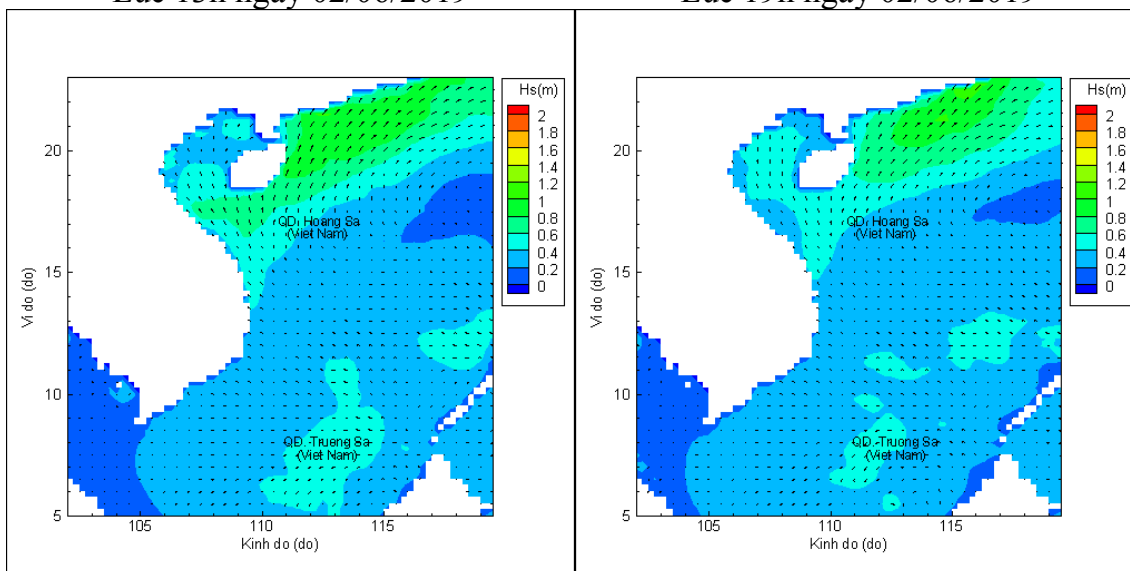


Phân bố độ cao sóng ven bờ và ngoài khơi biển Việt Nam



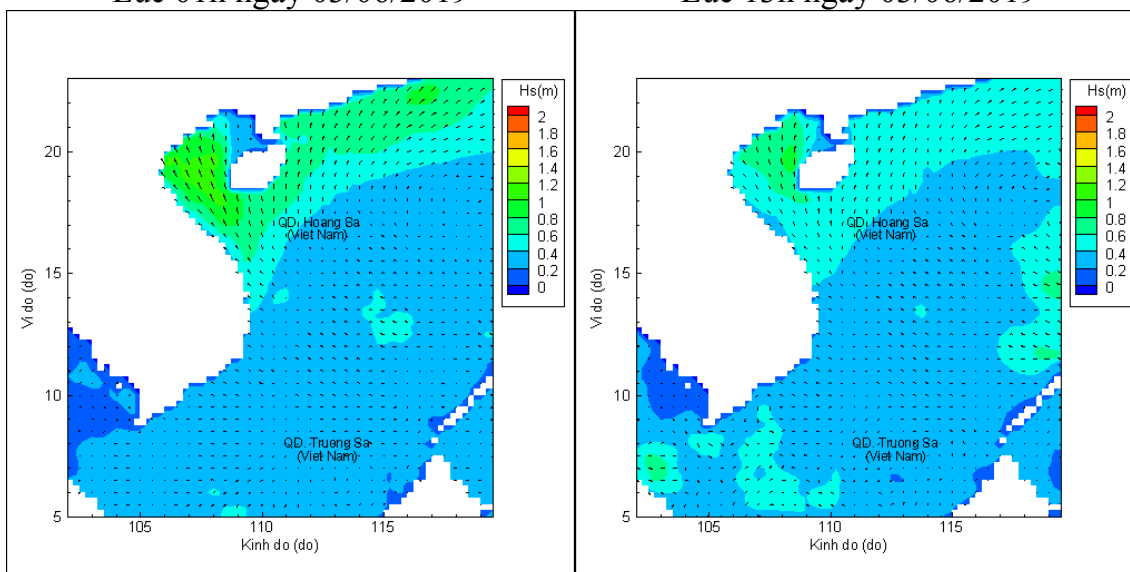
Lúc 13h ngày 02/06/2019

Lúc 19h ngày 02/06/2019



Lúc 01h ngày 03/06/2019

Lúc 13h ngày 03/06/2019



Lúc 01h ngày 04/06/2019

Lúc 13h ngày 04/06/2019