

BẢN TIN DỰ BÁO MỨC NƯỚC VÀ SÓNG BIỂN

(Lúc 13 giờ – 06Z ngày 29/05/2019)

Tỉnh/ TP	Huyện	Mức nước tổng cộng dự báo trong 48 giờ (cm)								
		29/05		30/05				31/05		
		13h	19h	1h	7h	13h	19h	1h	7h	13h
Quảng Ninh	Đầm Hà	-32	55	63	-41	-28	32	41	-8	16
	Cửa Ông	-31	52	65	-34	-25	16	38	-10	19
TP. Hải Phòng	Hòn Dấu	-32	49	66	-40	-20	21	47	-13	21
	Bạch Long Vĩ	-23	53	52	-39	-22	23	37	-12	17
Thái Bình	Thái Thụy	-29	46	66	-39	-16	17	47	-13	24
Nam Định	Hải Hậu	-26	41	57	-31	-16	7	44	-9	26
Ninh Bình	Kim Sơn	-24	38	56	-32	-12	4	45	-9	27
Thanh Hóa	Quảng Xương	-19	35	54	-32	-11	3	44	-8	30
Nghệ An	Diễn Châu	-13	34	47	-26	-11	2	37	-3	32
	Hòn Ngư	-17	33	44	-21	-12	3	33	-1	29
Hà Tĩnh	Thạch Hà	-24	33	35	-12	-16	8	25	6	21
Quảng Bình	Quảng Trạch	-26	34	14	5	-18	12	8	18	11
	Quảng Ninh	-20	30	5	12	-15	11	3	24	8
Quảng Trị	Gio Linh	-15	24	-2	17	-10	10	-5	28	6
	Cồn Cỏ	-14	27	-2	16	-10	11	-5	27	5
Thừa Thiên Huế	Hương Trà	-9	19	-9	24	-4	9	-11	32	3
	Phú Lộc	-2	13	-15	30	-2	8	-15	35	0
TP. Đà Nẵng	Sơn Trà	5	10	-20	32	0	7	-17	36	-4
	Hoàng Sa	15	9	-24	28	5	8	-17	36	-7
Quảng Nam	Tam Kỳ	12	6	-24	33	1	5	-19	38	-7
	Cù Lao Chàm	10	7	-23	32	1	6	-18	38	-5
Quảng Ngãi	TP. Quảng Ngãi	11	8	-27	31	-1	8	-18	38	-10
	Lý Sơn	13	8	-25	30	1	7	-17	38	-8
Bình Định	Phú Mỹ	12	11	-25	29	0	10	-17	32	-11
	Quy Nhơn	15	10	-27	29	4	12	-18	35	-11
Phú Yên	TP. Tuy Hòa	11	7	-30	23	-1	7	-22	27	-15
Khánh Hòa	TP. Nha Trang	17	10	-27	30	6	8	-19	32	-6
	Trường Sa	19	6	-24	27	8	2	-15	34	0
Ninh Thuận	TP. PR-Tháp Chàm	15	8	-34	29	1	2	-25	31	-11
Bình Thuận	TP. Phan Thiết	24	0	-35	21	19	-19	-9	15	17
	Phú Quý	17	6	-30	29	7	-2	-19	31	-3
Bà Rịa Vũng Tàu	Vũng Tàu	71	-36	1	-31	85	-68	39	-41	96
	Côn Đảo	72	-30	-2	-29	81	-61	29	-30	95
TPHCM	Cần Giờ	70	-39	3	-36	91	-71	43	-46	104
Tiền Giang	Gò Công Tây	70	-40	3	-37	93	-73	45	-47	107
Bến Tre	Ba Tri	71	-42	5	-37	94	-76	46	-48	110
Trà Vinh	Duyên Hải	80	-44	8	-41	98	-79	46	-47	114
Sóc Trăng	Tân Phú	86	-43	9	-47	102	-73	41	-45	114
Bạc Liêu	TP. Bạc Liêu	87	-30	1	-49	93	-55	24	-39	100
Cà Mau	Năm Căn	77	-16	-10	-39	73	-31	2	-22	79
	Trần Văn Thời	38	8	-14	-11	25	-7	0	-8	48
Kiên Giang	Rạch Giá	22	24	-5	-4	9	-1	20	-22	52
	Phú Quốc	15	17	2	-7	-4	7	8	-6	22

Vùng Biển	Độ cao sóng biển dự báo trong 48 giờ		
	Độ cao sóng lớn nhất (m)	Hướng thịnh hành	Ghi chú
Bắc vịnh Bắc Bộ	0.3 - 0.8	Nam, Tây Nam, Đông Nam	
Nam vịnh Bắc Bộ	0.3 - 0.9	Đông Nam, Nam	
Quảng Trị đến Quảng Ngãi	0.4 - 1.0	Nam, Đông Nam	
Bình Định đến Ninh Thuận	0.4 - 1.2	Nam, Đông Nam	
Bình Thuận đến Cà Mau	0.3 - 0.6	Đông Nam, Nam	
Cà Mau đến Kiên Giang	0.3 - 0.6	Nam, Tây Nam	
Quần đảo Hoàng Sa	0.8 - 1.0	Nam	
Quần đảo Trường Sa	0.5 - 1.1	Đông, Đông Nam	
Bắc Biển Đông	0.3 - 1.6	Nam, Tây Nam	
Giữa Biển Đông	0.3 - 0.8	Đông Nam, Nam	
Nam Biển Đông	0.3 - 1.4	Đông, Đông Bắc	

Tin phát lúc: 13 giờ 00

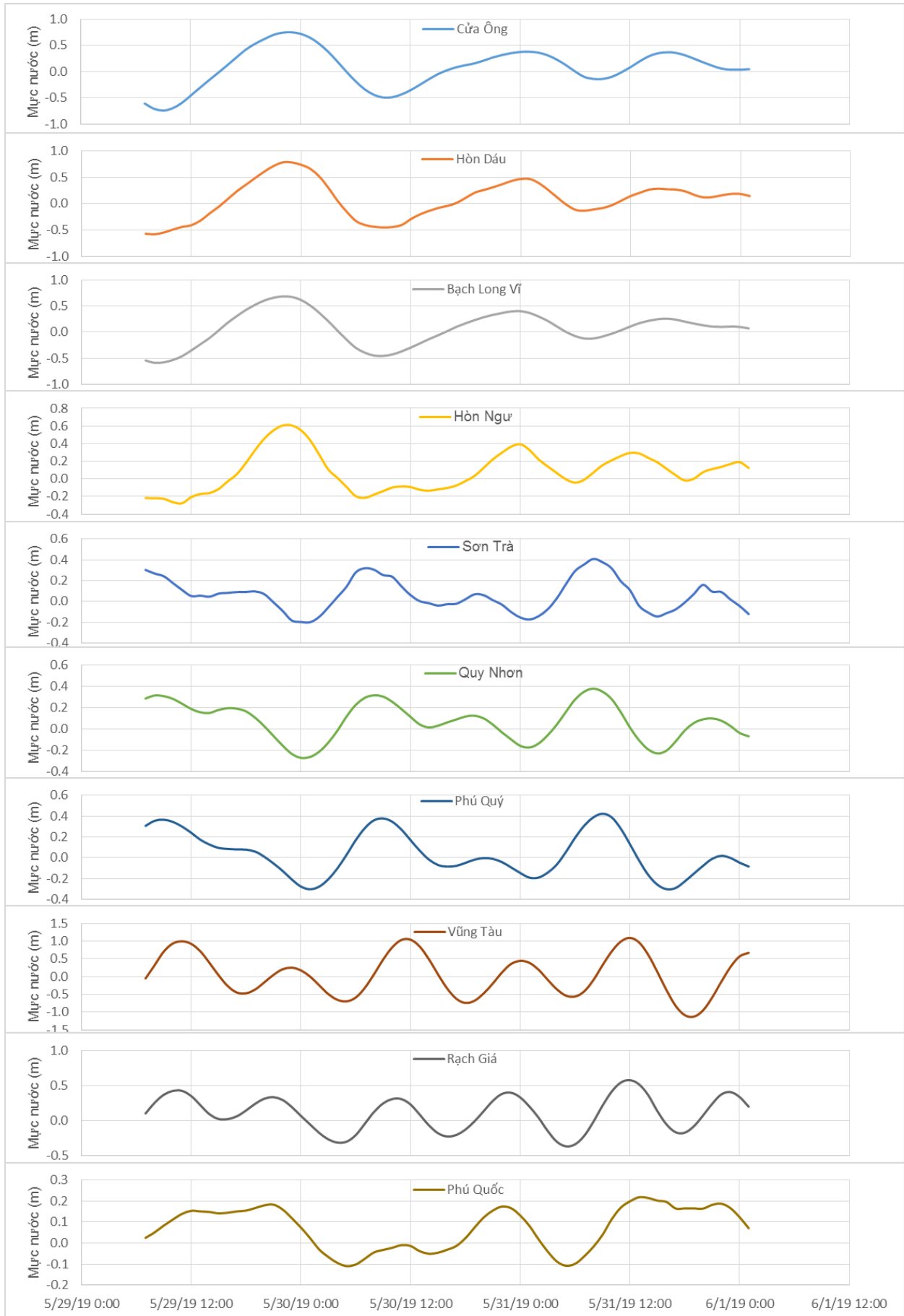
Thời điểm phát tin dự báo tiếp theo: 13 giờ 00 ngày 30/05/2019

Người xây dựng bản tin: Nguyễn Hồng Hạnh

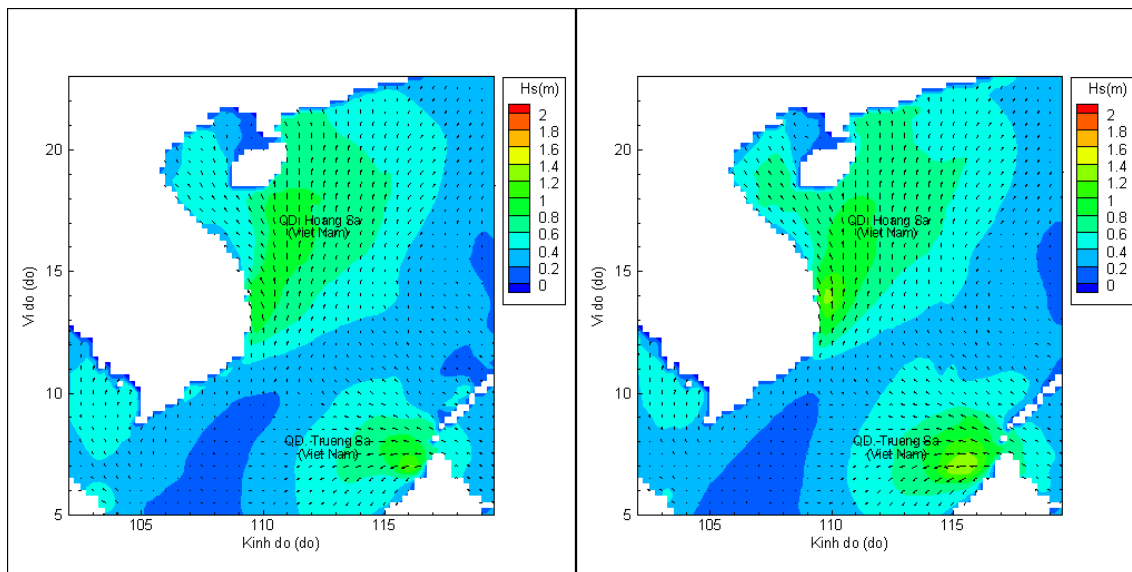
Người soát bản tin: Lê Quốc Huy

Biên trình mực nước tổng cộng tại 10 trạm Hải văn

(Cửa Ông, Hòn Dấu, Bạch Long Vĩ, Hòn Ngư, Sơn Trà, Quy Nhơn, Phú Quý, Vũng Tàu, Rạch Giá, Phú Quốc)

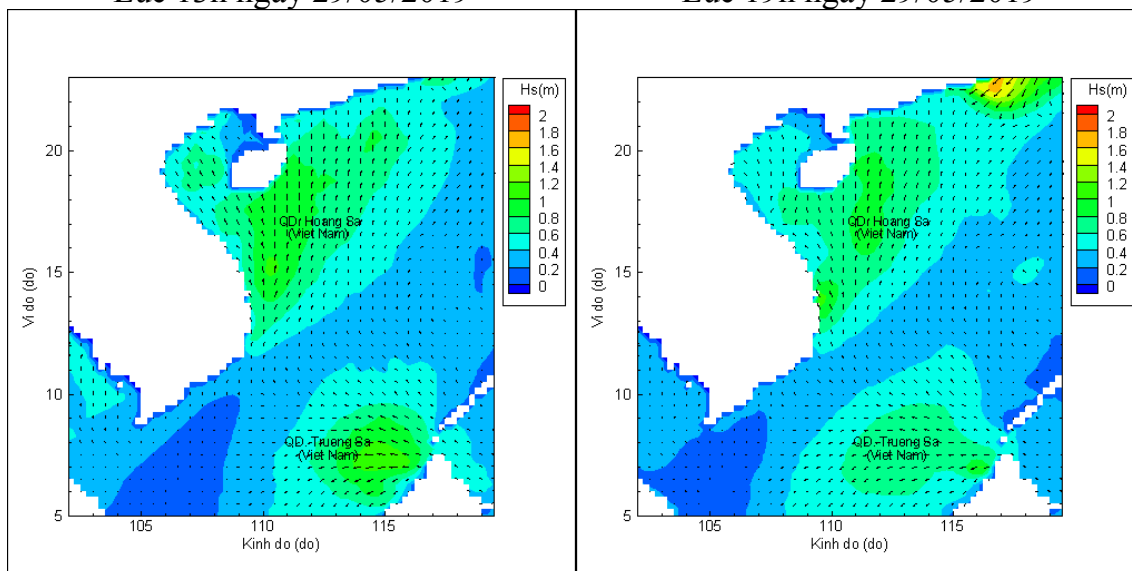


Phân bố độ cao sóng ven bờ và ngoài khơi biển Việt Nam



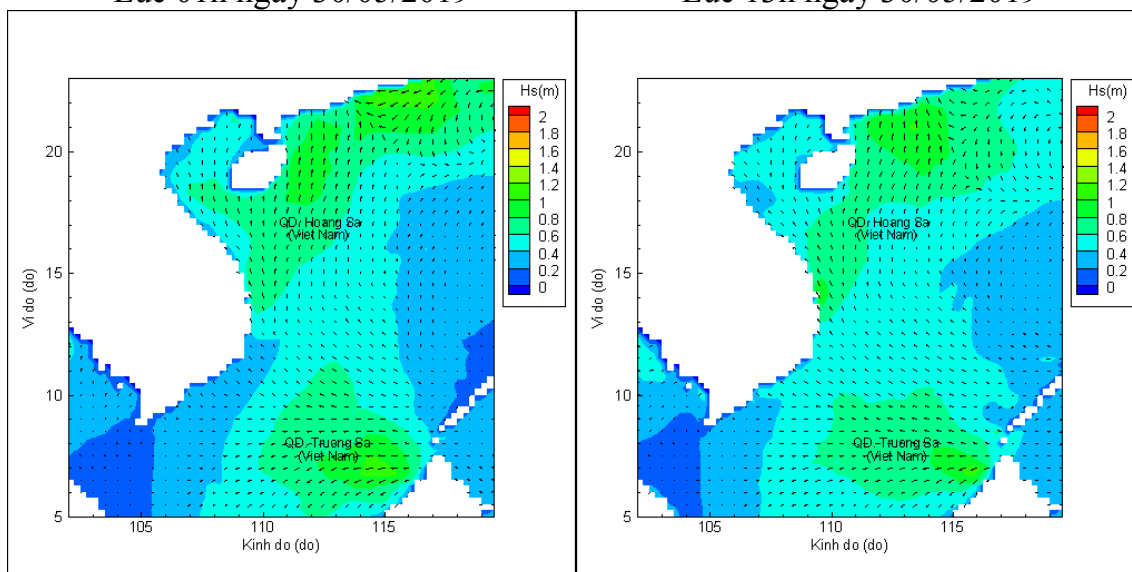
Lúc 13h ngày 29/05/2019

Lúc 19h ngày 29/05/2019



Lúc 01h ngày 30/05/2019

Lúc 13h ngày 30/05/2019



Lúc 01h ngày 31/05/2019

Lúc 13h ngày 31/05/2019