

BẢN TIN DỰ BÁO MỨC NƯỚC VÀ SÓNG BIỂN

(Lúc 13 giờ – 06Z ngày 28/05/2019)

Tỉnh/ TP	Huyện	Mức nước tổng cộng dự báo trong 48 giờ (cm)								
		28/05		29/05				30/05		
		13h	19h	1h	7h	13h	19h	1h	7h	13h
Quảng Ninh	Đầm Hà	-49	59	85	-54	-40	32	61	-16	1
	Cửa Ông	-50	58	83	-44	-36	25	53	-15	6
TP. Hải Phòng	Hòn Dấu	-55	59	76	-38	-39	27	53	-15	5
	Bạch Long Vĩ	-40	66	65	-42	-38	29	47	-14	2
Thái Bình	Thái Thụy	-51	58	74	-36	-35	24	51	-15	8
Nam Định	Hải Hậu	-46	54	64	-32	-33	22	44	-14	11
Ninh Bình	Kim Sơn	-42	51	58	-30	-31	23	40	-16	11
Thanh Hóa	Quảng Xương	-41	50	57	-27	-29	20	40	-13	15
Nghệ An	Diễn Châu	-38	45	54	-19	-21	18	38	-6	13
	Hòn Ngư	-37	43	51	-17	-24	16	36	-3	14
Hà Tĩnh	Thạch Hà	-39	42	43	-9	-27	16	31	5	10
Quảng Bình	Quảng Trạch	-39	39	24	4	-32	22	17	18	-1
	Quảng Ninh	-31	34	14	13	-28	22	8	23	-3
Quảng Trị	Gio Linh	-22	28	3	20	-20	20	-2	25	-1
	Cồn Cỏ	-21	30	2	19	-20	21	-3	25	-2
Thừa Thiên Huế	Hương Trà	-10	19	-7	25	-9	14	-10	28	2
	Phú Lộc	-1	11	-15	27	0	11	-16	30	4
TP. Đà Nẵng	Sơn Trà	10	5	-20	29	8	8	-19	31	2
	Hoàng Sa	26	4	-27	24	15	9	-22	29	2
Quảng Nam	Tam Kỳ	19	0	-27	29	13	6	-21	32	5
	Cù Lao Chàm	16	1	-23	29	10	6	-21	32	4
Quảng Ngãi	TP. Quảng Ngãi	22	3	-30	28	12	8	-26	31	3
	Lý Sơn	23	2	-27	27	13	7	-23	31	4
Bình Định	Phú Mỹ	24	5	-30	26	13	10	-25	27	1
	Quy Nhơn	26	10	-32	23	14	14	-24	25	1
Phú Yên	TP. Tuy Hòa	22	5	-38	21	11	9	-29	23	-4
Khánh Hòa	TP. Nha Trang	26	4	-34	27	16	9	-27	29	3
	Trường Sa	29	3	-31	24	18	5	-25	28	4
Ninh Thuận	TP. PR-Tháp Chàm	26	6	-41	26	11	6	-35	28	-3
Bình Thuận	TP. Phan Thiết	28	9	-51	24	21	0	-34	21	14
	Phú Quý	28	4	-39	27	15	5	-31	29	2
Bà Rịa Vũng Tàu	Vũng Tàu	58	-2	-39	-10	67	-31	1	-28	73
	Côn Đảo	61	-4	-36	-15	68	-28	-1	-28	78
TPHCM	Cần Giờ	58	-2	-34	-12	71	-30	3	-32	77
Tiền Giang	Gò Công Tây	55	-2	-35	-11	70	-30	3	-33	78
Bến Tre	Ba Tri	54	-7	-36	-13	71	-32	6	-37	83
Trà Vinh	Duyên Hải	62	-11	-34	-20	78	-37	8	-40	91
Sóc Trăng	Tân Phú	72	-12	-28	-30	84	-34	12	-48	96
Bạc Liêu	TP. Bạc Liêu	79	-5	-23	-44	81	-23	6	-50	92
Cà Mau	Năm Căn	75	5	-24	-43	67	-9	-4	-41	76
	Trần Văn Thời	31	22	-24	-8	17	10	-7	-11	35
Kiên Giang	Rạch Giá	4	44	-22	10	-7	26	-1	0	6
	Phú Quốc	6	21	1	-4	-7	11	9	-4	6

Vùng Biển	Độ cao sóng biển dự báo trong 48 giờ		
	Độ cao sóng lớn nhất (m)	Hướng thịnh hành	Ghi chú
Bắc vịnh Bắc Bộ	0.3 - 0.9	Nam, Đông Nam, Tây Nam	
Nam vịnh Bắc Bộ	0.3 - 0.8	Đông Nam, Nam	
Quảng Trị đến Quảng Ngãi	0.4 - 1.1	Nam, Đông Nam	
Bình Định đến Ninh Thuận	0.4 - 1.2	Nam	
Bình Thuận đến Cà Mau	0.3 - 0.5	Tây Nam, Nam	
Cà Mau đến Kiên Giang	0.3 - 0.5	Tây Nam, Nam	
Quần đảo Hoàng Sa	0.8 - 1.0	Nam	
Quần đảo Trường Sa	0.5 - 1.0	Đông, Đông Nam	
Bắc Biển Đông	0.4 - 1.6	Tây Nam, Nam	
Giữa Biển Đông	0.3 - 0.9	Tây Nam, Nam	
Nam Biển Đông	0.3 - 1.3	Đông, Đông Bắc	

Tin phát lúc: 13 giờ 00

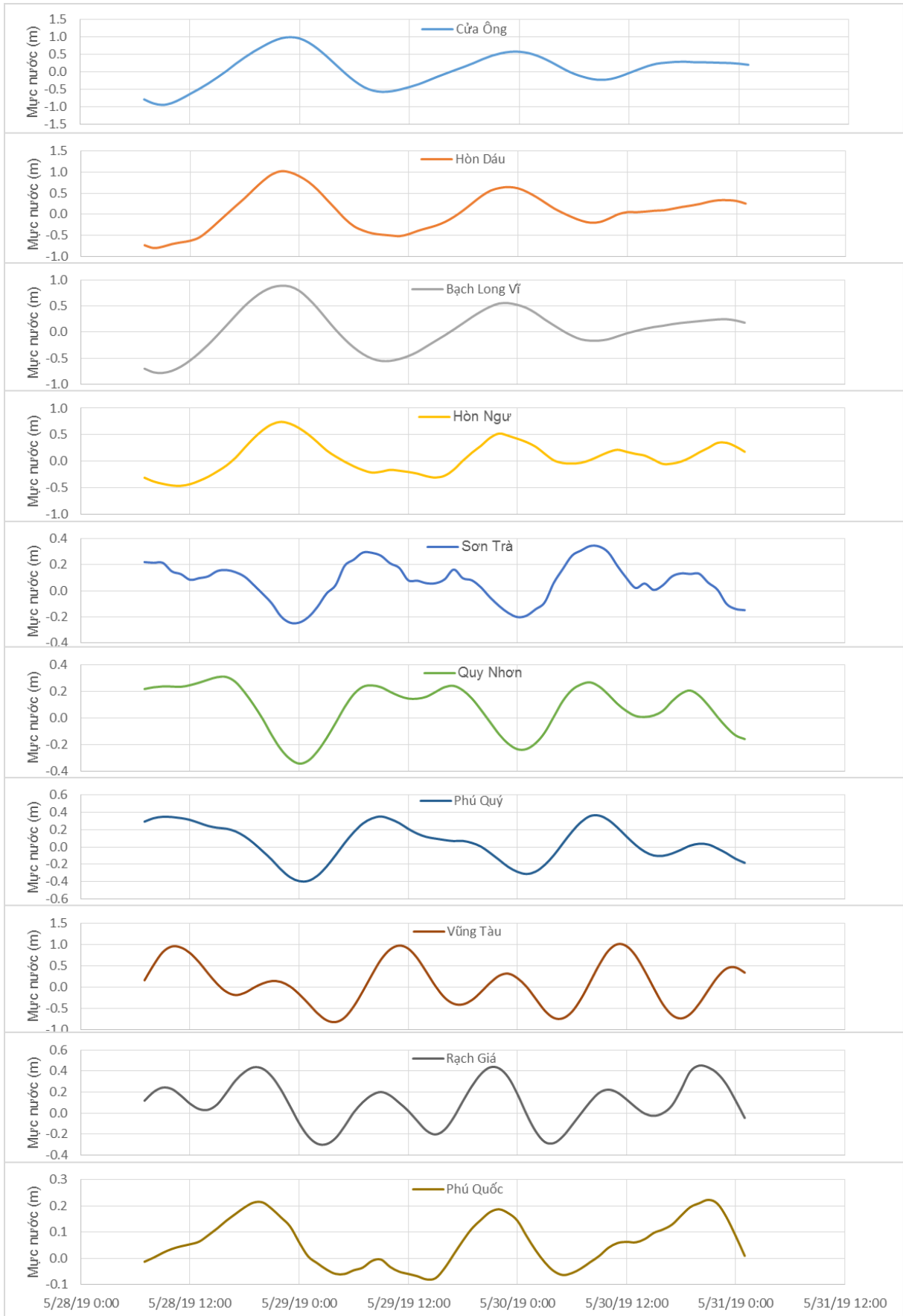
Thời điểm phát tin dự báo tiếp theo: 13 giờ 00 ngày 29/05/2019

Người xây dựng bản tin: Trần Văn Mỹ

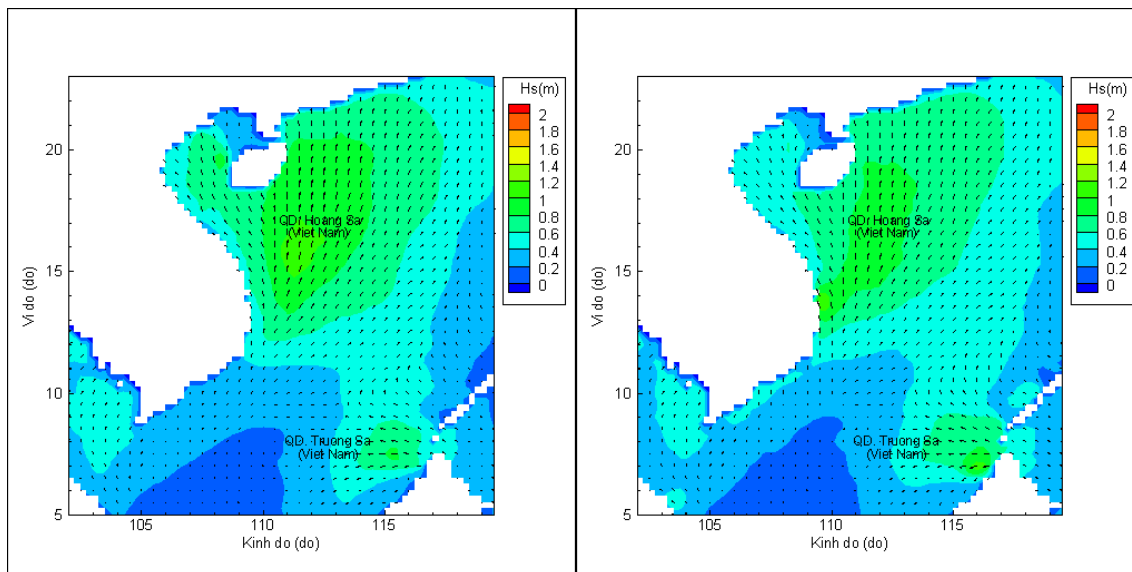
Người soát bản tin: Nguyễn Thị Thanh

Biên trình mực nước tổng cộng tại 10 trạm Hải vãn

(Cửa Ông, Hòn Dấu, Bạch Long Vĩ, Hòn Ngự, Sơn Trà, Quy Nhơn, Phú Quý, Vũng Tàu, Rạch Giá, Phú Quốc)

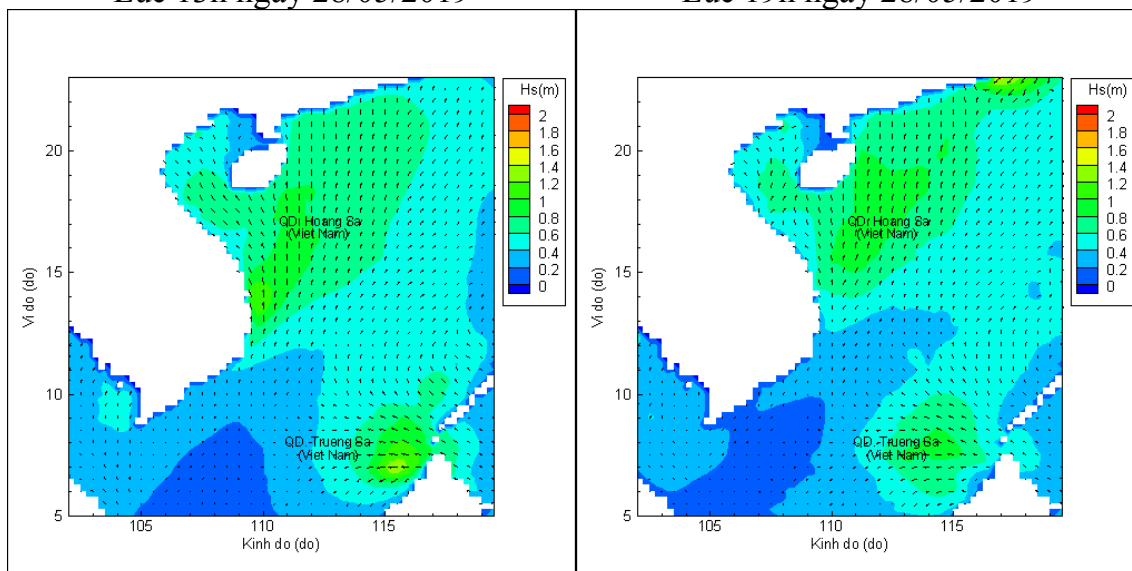


Phân bố độ cao sóng ven bờ và ngoài khơi biển Việt Nam



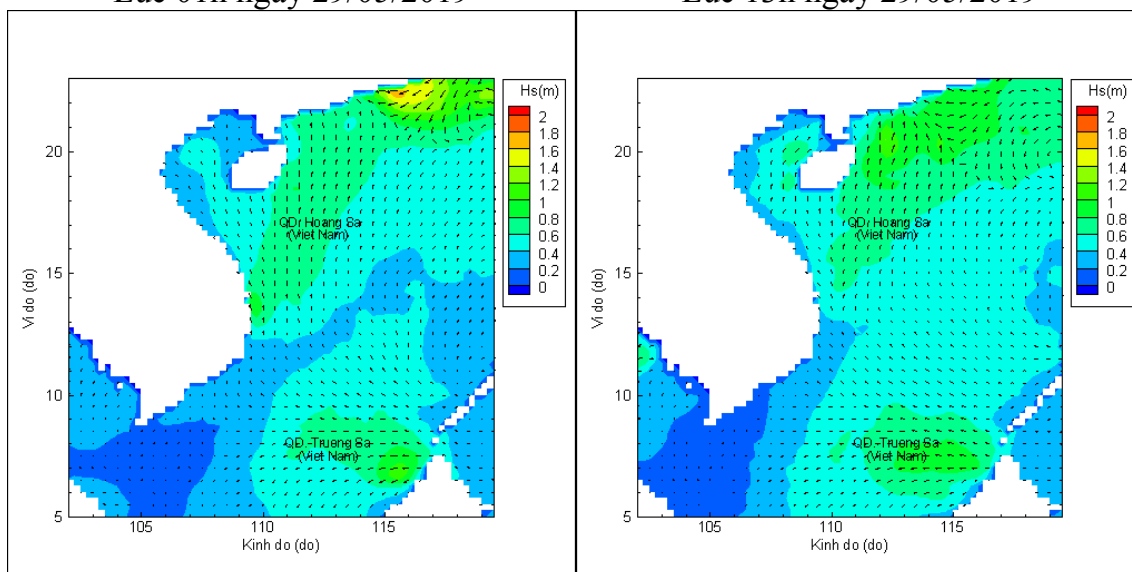
Lúc 13h ngày 28/05/2019

Lúc 19h ngày 28/05/2019



Lúc 01h ngày 29/05/2019

Lúc 13h ngày 29/05/2019



Lúc 01h ngày 30/05/2019

Lúc 13h ngày 30/05/2019