

BẢN TIN DỰ BÁO MỨC NƯỚC VÀ SÓNG BIỂN

(Lúc 13 giờ – 06Z ngày 24/05/2019)

Tỉnh/ TP	Huyện	Mức nước tổng cộng dự báo trong 48 giờ (cm)								
		24/05		25/05				26/05		
		13h	19h	1h	7h	13h	19h	1h	7h	13h
Quảng Ninh	Đầm Hà	-29	168	70	-128	-40	140	93	-99	-37
	Cửa Ông	-32	168	60	-112	-41	140	80	-87	-39
TP. Hải Phòng	Hòn Dấu	-41	157	55	-93	-46	138	71	-76	-44
	Bạch Long Vĩ	-14	153	40	-102	-27	131	60	-81	-27
Thái Bình	Thái Thụy	-41	152	50	-85	-45	134	64	-69	-42
Nam Định	Hải Hậu	-35	141	42	-75	-43	124	54	-57	-40
Ninh Bình	Kim Sơn	-36	137	37	-71	-41	121	52	-53	-41
Thanh Hóa	Quảng Xương	-38	130	39	-65	-43	114	48	-50	-41
Nghệ An	Diễn Châu	-36	117	32	-55	-38	97	48	-44	-33
	Hòn Ngư	-33	114	32	-55	-38	97	45	-39	-33
Hà Tĩnh	Thạch Hà	-29	99	37	-51	-35	86	42	-30	-32
Quảng Bình	Quảng Trạch	-17	63	35	-38	-25	55	30	-17	-25
	Quảng Ninh	-5	41	28	-24	-13	39	21	-5	-13
Quảng Trị	Gio Linh	7	21	18	-12	3	25	12	2	2
	Cồn Cỏ	12	24	16	-15	6	28	11	0	4
Thừa Thiên Huế	Hương Trà	19	-1	9	0	18	6	3	10	16
	Phú Lộc	28	-21	4	11	28	-9	-6	18	25
TP. Đà Nẵng	Sơn Trà	36	-35	-3	16	37	-22	-12	24	31
	Hoàng Sa	55	-43	-22	26	56	-29	-26	27	52
Quảng Nam	Tam Kỳ	45	-47	-9	25	46	-32	-16	30	43
	Cù Lao Chàm	42	-42	-7	24	44	-29	-14	28	39
Quảng Ngãi	TP. Quảng Ngãi	52	-52	-17	28	54	-36	-24	30	48
	Lý Sơn	51	-49	-16	29	54	-34	-22	30	49
Bình Định	Phú Mỹ	55	-52	-18	30	55	-34	-26	30	51
	Quy Nhơn	57	-52	-19	28	60	-33	-28	26	51
Phú Yên	TP. Tuy Hòa	60	-44	-16	35	64	-26	-22	36	56
Khánh Hòa	TP. Nha Trang	60	-50	-22	32	60	-31	-30	33	53
	Trường Sa	60	-46	-34	31	60	-31	-40	29	52
Ninh Thuận	TP. PR-Tháp Chàm	63	-52	-28	29	60	-35	-42	32	50
Bình Thuận	TP. Phan Thiết	55	-38	-70	48	51	-19	-91	50	35
	Phú Quý	61	-50	-36	34	60	-33	-50	34	50
Bà Rịa Vũng Tàu	Vũng Tàu	30	16	-140	85	42	28	-143	64	45
	Côn Đảo	42	19	-141	72	45	31	-133	51	49
TPHCM	Cần Giờ	25	27	-147	88	39	35	-148	72	44
Tiền Giang	Gò Công Tây	20	31	-154	91	33	38	-154	77	39
Bến Tre	Ba Tri	16	30	-163	93	30	32	-161	78	35
Trà Vinh	Duyên Hải	21	32	-167	93	31	37	-161	70	42
Sóc Trăng	Tân Phú	25	40	-165	77	34	40	-150	49	49
Bạc Liêu	TP. Bạc Liêu	39	49	-154	44	47	45	-133	14	62
Cà Mau	Năm Căn	55	43	-125	10	56	44	-105	-14	63
	Trần Văn Thời	26	38	-63	6	21	39	-52	-2	23
Kiên Giang	Rạch Giá	6	40	-14	0	0	70	-12	9	5
	Phú Quốc	-1	20	3	-17	-7	25	9	-11	-10

Vùng Biển	Độ cao sóng biển dự báo trong 48 giờ		
	Độ cao sóng lớn nhất (m)	Hướng thịnh hành	Ghi chú
Bắc vịnh Bắc Bộ	0.3 - 1.7	Nam, Tây Nam	
Nam vịnh Bắc Bộ	0.6 - 1.4	Đông Nam, Nam	
Quảng Trị đến Quảng Ngãi	0.3 - 1.0	Nam, Đông Nam	
Bình Định đến Ninh Thuận	0.6 - 1.0	Tây Nam, Nam	
Bình Thuận đến Cà Mau	0.3 - 1.3	Tây Nam, Tây	
Cà Mau đến Kiên Giang	0.3 - 1.1	Tây, Tây Nam	
Quần đảo Hoàng Sa	0.6 - 0.7	Nam	
Quần đảo Trường Sa	0.4 - 1.1	Tây	
Bắc Biển Đông	0.5 - 1.9	Đông, Nam	
Giữa Biển Đông	0.3 - 1.0	Tây, Tây Nam	
Nam Biển Đông	0.3 - 1.3	Tây	

Tin phát lúc: 13 giờ 00

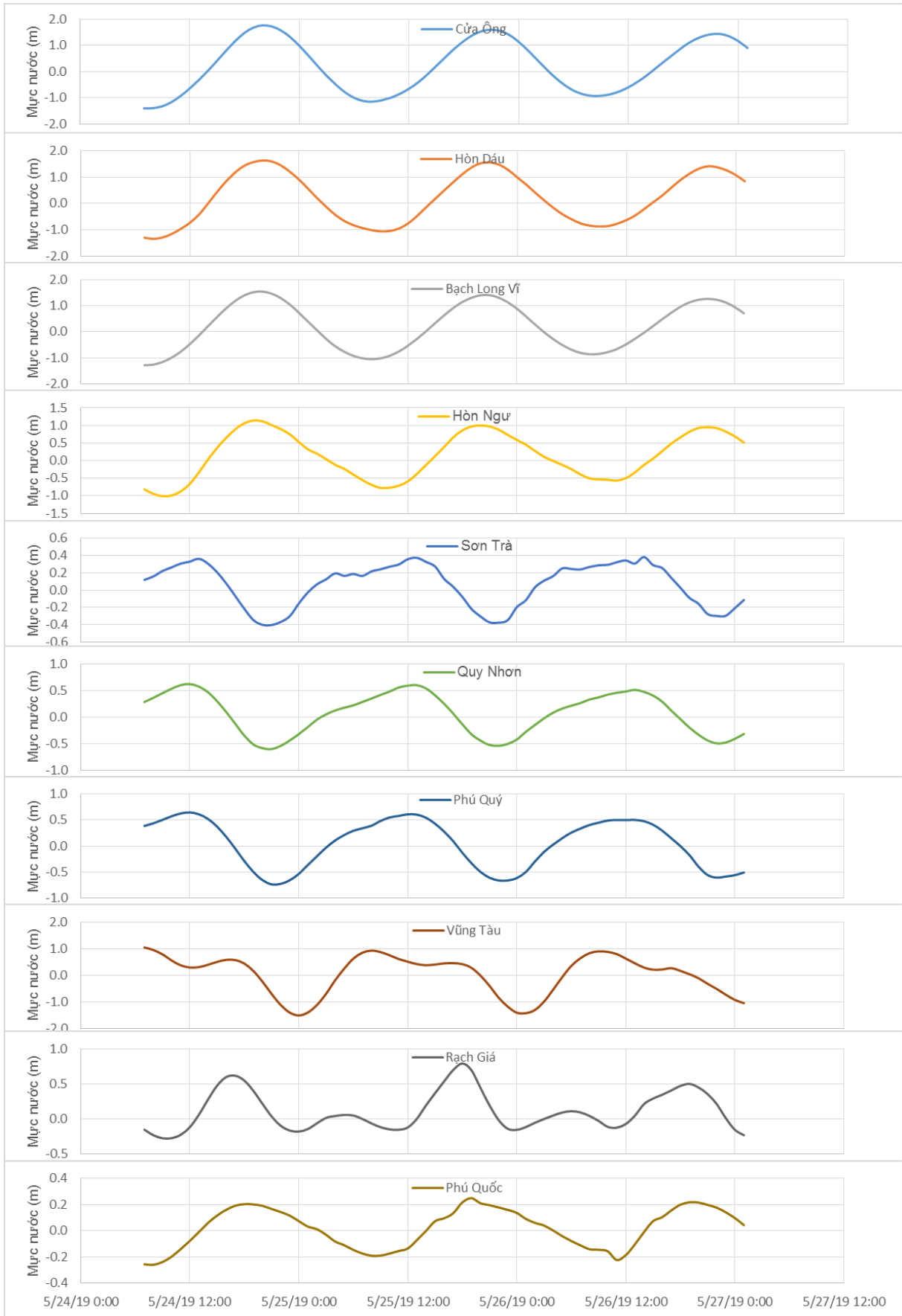
Thời điểm phát tin dự báo tiếp theo: 13 giờ 00 ngày 25/05/2019

Người xây dựng bản tin: Nguyễn Hồng Hạnh

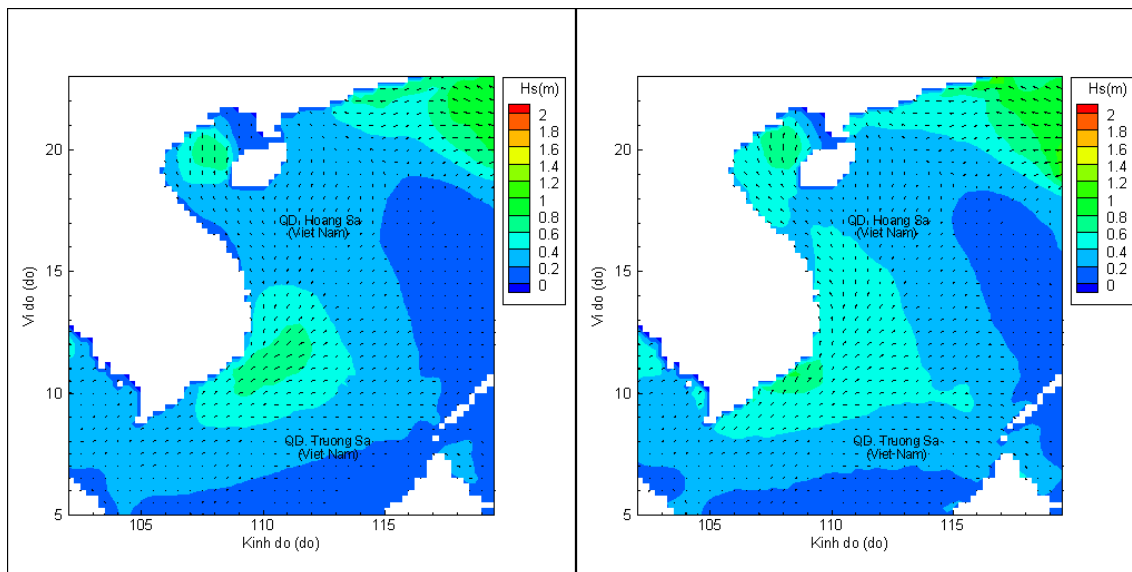
Người soát bản tin: Nguyễn Thị Thanh

Biên trình mực nước tổng cộng tại 10 trạm Hải văn

(Cửa Ông, Hòn Dấu, Bạch Long Vĩ, Hòn Ngự, Sơn Trà, Quy Nhơn, Phú Quý, Vũng Tàu, Rạch Giá, Phú Quốc)

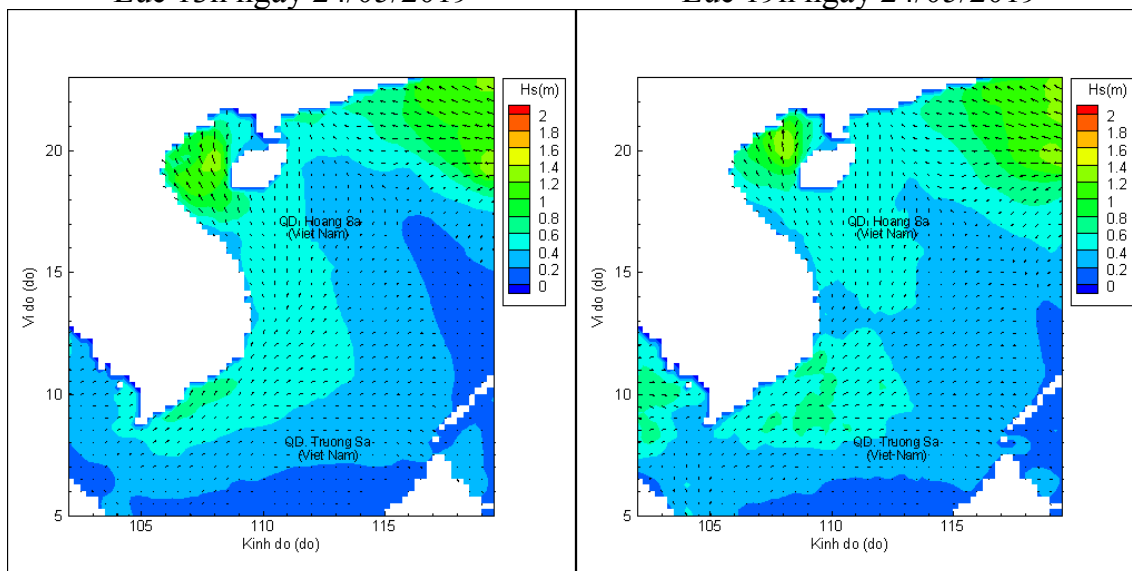


Phân bố độ cao sóng ven bờ và ngoài khơi biển Việt Nam



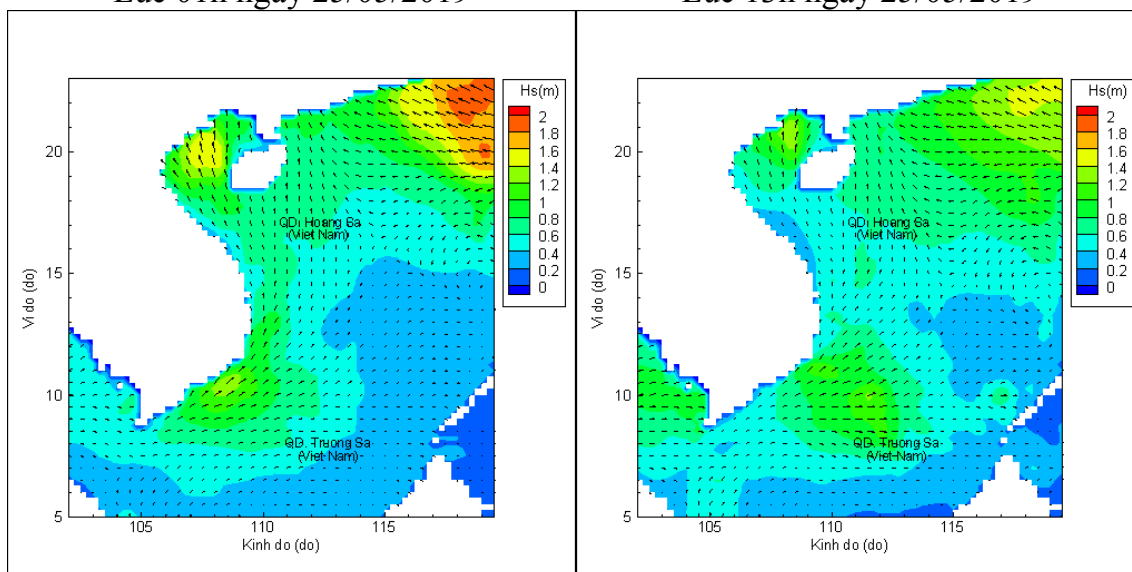
Lúc 13h ngày 24/05/2019

Lúc 19h ngày 24/05/2019



Lúc 01h ngày 25/05/2019

Lúc 13h ngày 25/05/2019



Lúc 01h ngày 26/05/2019

Lúc 13h ngày 26/05/2019