

BẢN TIN DỰ BÁO MỨC NƯỚC VÀ SÓNG BIỂN

(Lúc 13 giờ – 06Z ngày 20/05/2019)

Tỉnh/ TP	Huyện	Mức nước tổng cộng dự báo trong 48 giờ (cm)								
		20/05		21/05				22/05		
		13h	19h	1h	7h	13h	19h	1h	7h	13h
Quảng Ninh	Đầm Hà	54	150	-104	-116	23	179	-56	-118	17
	Cửa Ông	71	133	-76	-110	34	154	-48	-119	28
TP. Hải Phòng	Hòn Dấu	80	109	-53	-123	38	137	-23	-115	27
	Bạch Long Vĩ	84	106	-75	-106	49	128	-47	-105	41
Thái Bình	Thái Thụy	84	99	-45	-122	40	127	-19	-110	29
Nam Định	Hải Hậu	92	70	-24	-115	48	107	-10	-108	35
Ninh Bình	Kim Sơn	91	65	-19	-114	45	104	-10	-105	33
Thanh Hóa	Quảng Xương	89	59	-12	-110	43	99	-7	-102	31
Nghệ An	Diễn Châu	85	56	5	-101	45	82	0	-92	31
	Hòn Ngư	85	55	0	-101	46	76	1	-92	33
Hà Tĩnh	Thạch Hà	81	48	5	-100	47	62	11	-90	34
Quảng Bình	Quảng Trạch	67	21	18	-80	48	32	23	-73	44
	Quảng Ninh	60	5	22	-62	46	13	25	-56	46
Quảng Trị	Gio Linh	51	-10	18	-45	47	-5	22	-36	47
	Cồn Cỏ	55	-11	14	-44	51	-6	17	-37	51
Thừa Thiên Huế	Hương Trà	38	-23	12	-22	43	-22	19	-13	47
	Phú Lộc	27	-34	10	-3	38	-38	18	4	47
TP. Đà Nẵng	Sơn Trà	21	-40	16	14	35	-45	19	18	45
	Hoàng Sa	13	-48	4	44	31	-58	-1	43	47
Quảng Nam	Tam Kỳ	14	-49	20	29	33	-59	15	34	43
	Cù Lao Chàm	16	-45	17	24	32	-55	14	29	43
Quảng Ngãi	TP. Quảng Ngãi	13	-57	16	36	33	-68	10	39	48
	Lý Sơn	12	-53	14	38	31	-65	8	40	46
Bình Định	Phú Mỹ	13	-57	14	39	33	-68	8	39	49
	Quy Nhơn	15	-57	13	37	31	-70	9	37	49
Phú Yên	TP. Tuy Hòa	14	-61	9	36	33	-72	3	34	45
Khánh Hòa	TP. Nha Trang	22	-62	11	39	42	-71	5	41	55
	Trường Sa	24	-70	10	43	42	-75	-3	45	54
Ninh Thuận	TP. PR-Tháp Chàm	29	-76	13	31	45	-85	4	33	56
Bình Thuận	TP. Phan Thiết	74	-123	38	10	80	-115	-3	32	70
	Phú Quý	33	-81	17	34	50	-87	1	40	57
Bà Rịa Vũng Tàu	Vũng Tàu	84	-119	-8	47	65	-79	-80	90	45
	Côn Đảo	83	-106	-34	55	68	-63	-88	87	55
TPHCM	Cần Giờ	84	-116	-12	48	65	-74	-89	96	43
Tiền Giang	Gò Công Tây	87	-121	-11	45	66	-74	-90	97	41
Bến Tre	Ba Tri	86	-124	-19	46	65	-75	-95	100	40
Trà Vinh	Duyên Hải	82	-114	-34	60	59	-64	-106	108	38
Sóc Trăng	Tân Phú	71	-85	-60	70	48	-34	-123	109	31
Bạc Liêu	TP. Bạc Liêu	42	-34	-108	87	30	6	-154	104	25
Cà Mau	Năm Căn	42	-13	-115	68	38	16	-142	67	41
	Trần Văn Thời	61	-21	-38	-1	43	-1	-48	5	40
Kiên Giang	Rạch Giá	70	-8	9	-33	35	17	8	-31	30
	Phú Quốc	21	14	-7	-29	6	21	3	-28	5

Vùng Biển	Độ cao sóng biển dự báo trong 48 giờ		
	Độ cao sóng lớn nhất (m)	Hướng thịnh hành	Ghi chú
Bắc vịnh Bắc Bộ	0.3 - 1.1	Bắc	
Nam vịnh Bắc Bộ	0.5 - 0.8	Đông Bắc , Đông Nam	
Quảng Trị đến Quảng Ngãi	0.5 - 1.0	Nam, Đông Nam	
Bình Định đến Ninh Thuận	0.7 - 1.2	Nam, Tây Nam	
Bình Thuận đến Cà Mau	0.3 - 1.0	Tây Nam, Nam	
Cà Mau đến Kiên Giang	0.3 - 0.9	Tây, Tây Nam	
Quần đảo Hoàng Sa	1.0 - 1.1	Nam	
Quần đảo Trường Sa	0.3 - 0.7	Tây	
Bắc Biển Đông	0.6 - 1.6	Tây Nam, Nam	
Giữa Biển Đông	0.3 - 1.2	Tây, Tây Nam	
Nam Biển Đông	0.3 - 0.7	Tây, Tây Nam	

Tin phát lúc: 13 giờ 00

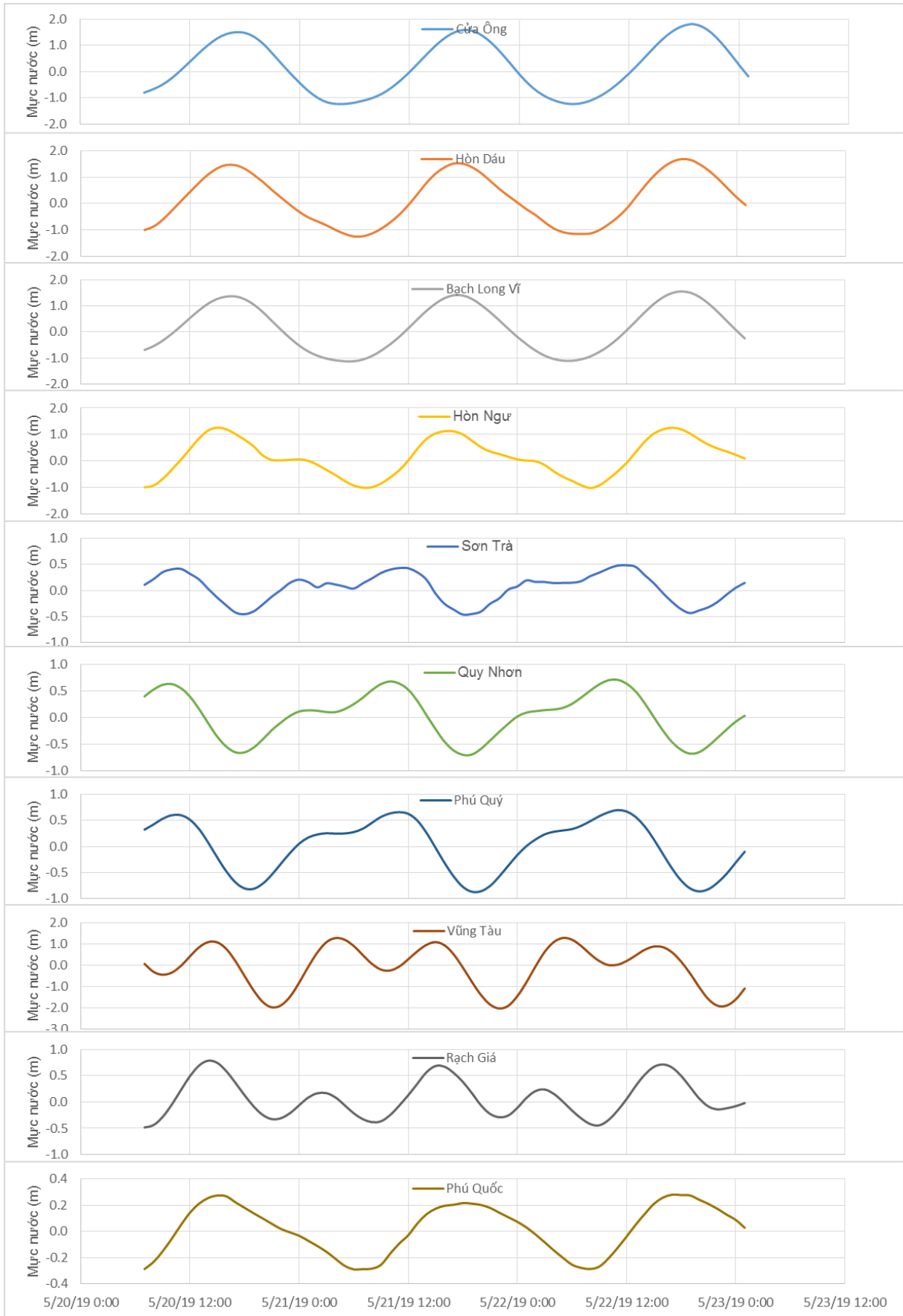
Thời điểm phát tin dự báo tiếp theo: 13 giờ 00 ngày 21/05/2019

Người xây dựng bản tin : Lê Đức Quyền

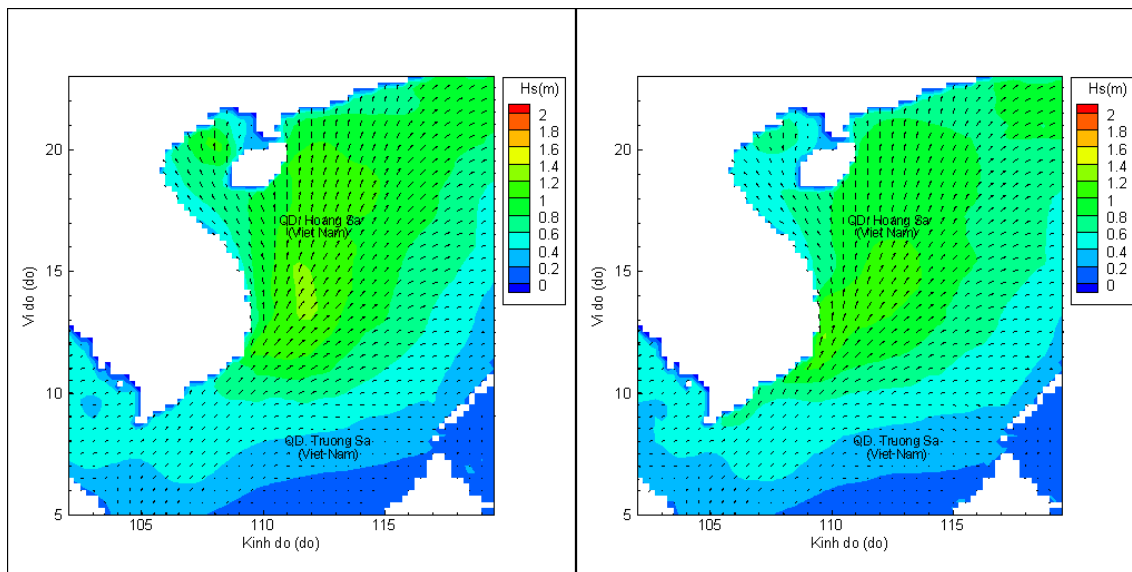
Người soát bản tin: Nguyễn Thị Thanh

Biên trình mực nước tổng cộng tại 10 trạm Hải vãn

(Cửa Ông, Hòn Dấu, Bạch Long Vĩ, Hòn Ngự, Sơn Trà, Quy Nhơn, Phú Quý, Vũng Tàu, Rạch Giá, Phú Quốc)

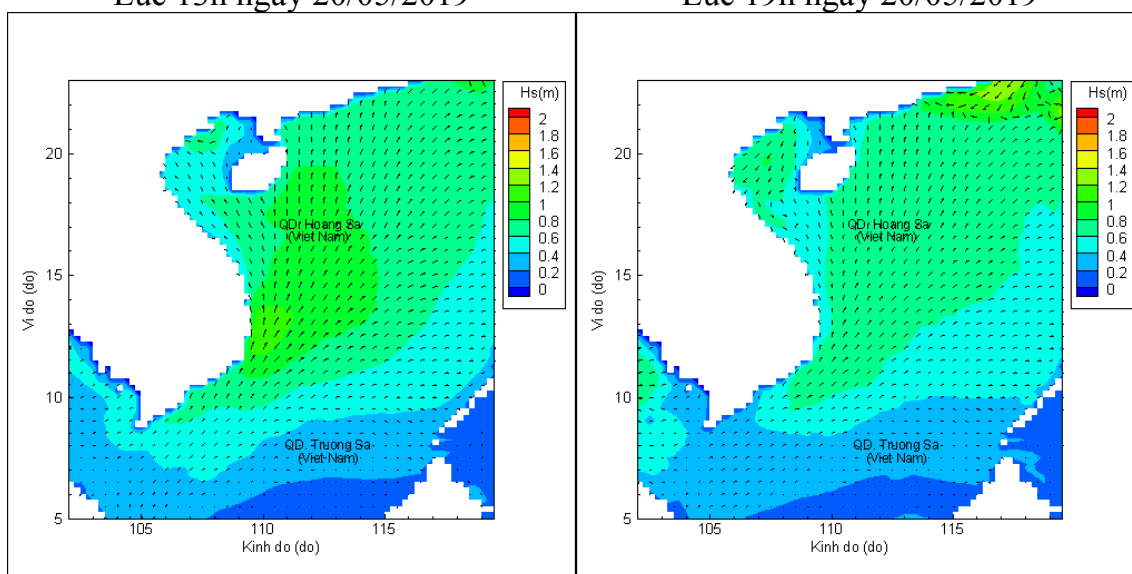


Phân bố độ cao sóng ven bờ và ngoài khơi biển Việt Nam



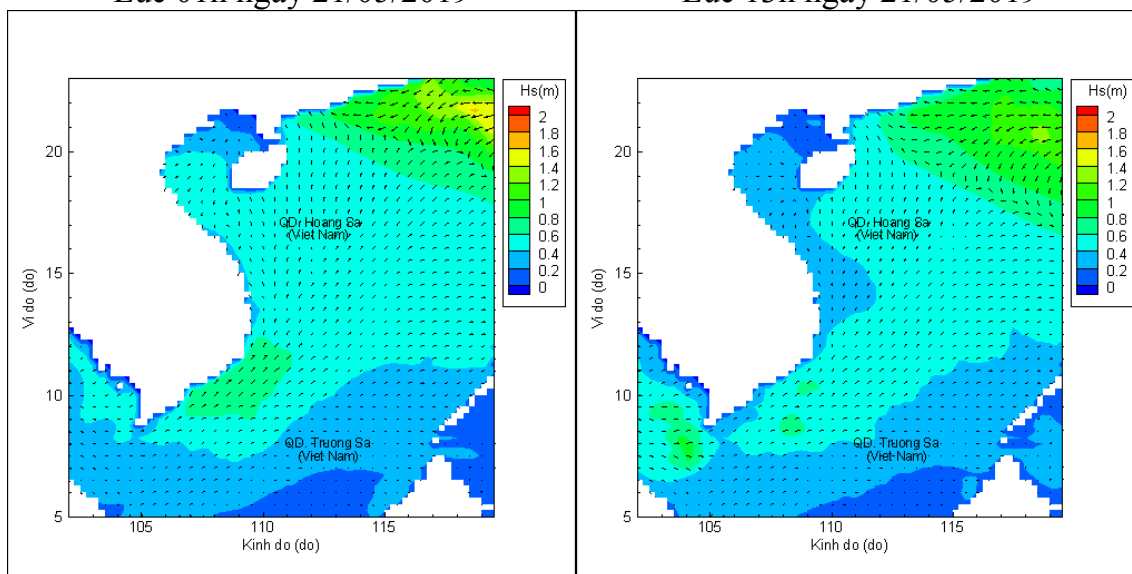
Lúc 13h ngày 20/05/2019

Lúc 19h ngày 20/05/2019



Lúc 01h ngày 21/05/2019

Lúc 13h ngày 21/05/2019



Lúc 01h ngày 22/05/2019

Lúc 13h ngày 22/05/2019