

BẢN TIN DỰ BÁO MỨC NƯỚC VÀ SÓNG BIỂN

(Lúc 13 giờ – 06Z ngày 17/05/2019)

Tỉnh/ TP	Huyện	Mức nước tổng cộng dự báo trong 48 giờ (cm)								
		17/05		18/05				19/05		
		13h	19h	1h	7h	13h	19h	1h	7h	13h
Quảng Ninh	Đầm Hà	26	21	-38	31	49	62	-84	5	75
	Cửa Ông	36	6	-23	11	72	37	-67	-22	97
TP. Hải Phòng	Hòn Dấu	46	-14	-2	-13	82	8	-36	-41	107
	Bạch Long Vĩ	40	-8	-9	9	72	12	-50	-16	98
Thái Bình	Thái Thụy	52	-21	4	-21	88	-1	-28	-48	112
Nam Định	Hải Hậu	60	-35	13	-30	99	-18	-14	-57	120
Ninh Bình	Kim Sơn	65	-40	16	-35	104	-22	-9	-61	123
Thanh Hóa	Quảng Xương	66	-40	17	-40	103	-27	-6	-65	121
Nghệ An	Diễn Châu	60	-38	18	-43	99	-31	0	-67	113
	Hòn Ngư	58	-38	17	-39	96	-28	1	-64	112
Hà Tĩnh	Thạch Hà	49	-33	15	-33	86	-24	4	-59	103
Quảng Bình	Quảng Trạch	28	-20	4	-23	60	-20	0	-44	81
	Quảng Ninh	21	-15	4	-16	49	-20	5	-33	70
Quảng Trị	Gio Linh	13	-11	4	-9	40	-20	6	-22	58
	Cồn Cỏ	13	-12	4	-5	41	-21	5	-18	61
Thừa Thiên Huế	Hương Trà	4	-6	1	1	27	-19	6	-6	43
	Phú Lộc	-4	-4	-3	10	14	-20	6	7	29
TP. Đà Nẵng	Sơn Trà	-7	0	-6	17	2	-19	6	16	18
	Hoàng Sa	-22	9	-4	42	-14	-12	3	50	-1
Quảng Nam	Tam Kỳ	-15	3	-5	25	-7	-18	7	30	5
	Cù Lao Chàm	-13	3	-4	23	-4	-17	7	27	9
Quảng Ngãi	TP. Quảng Ngãi	-22	5	-1	33	-14	-19	9	40	-1
	Lý Sơn	-21	6	-2	35	-13	-17	8	42	0
Bình Định	Phú Mỹ	-26	7	-1	37	-16	-17	9	44	-1
	Quy Nhơn	-25	13	0	36	-17	-13	9	43	-1
Phú Yên	TP. Tuy Hòa	-26	3	-4	35	-19	-21	6	41	-4
Khánh Hòa	TP. Nha Trang	-19	2	0	37	-9	-22	11	45	7
	Trường Sa	-13	-8	9	28	-5	-33	16	39	10
Ninh Thuận	TP. PR-Tháp Chàm	-14	-6	0	28	-7	-35	10	33	10
Bình Thuận	TP. Phan Thiết	42	-68	56	-31	56	-109	64	-22	65
	Phú Quý	-4	-17	13	20	5	-47	22	27	18
Bà Rịa Vũng Tàu	Vũng Tàu	130	-150	119	-91	125	-169	99	-46	109
	Côn Đảo	113	-134	95	-65	110	-145	67	-25	101
TPHCM	Cần Giờ	140	-157	125	-97	134	-176	102	-52	116
Tiền Giang	Gò Công Tây	145	-163	130	-103	140	-182	106	-57	121
Bến Tre	Ba Tri	144	-169	128	-103	140	-180	100	-59	120
Trà Vinh	Duyên Hải	142	-167	124	-95	136	-174	89	-48	116
Sóc Trăng	Tân Phú	135	-151	107	-83	124	-148	64	-35	105
Bạc Liêu	TP. Bạc Liêu	101	-103	53	-41	76	-91	4	7	66
Cà Mau	Năm Căn	69	-61	10	-11	53	-52	-33	23	49
	Trần Văn Thời	60	-35	13	-25	41	-38	5	-17	63
Kiên Giang	Rạch Giá	66	-10	22	-39	60	-32	36	-49	61
	Phú Quốc	28	1	-6	-16	8	1	-5	-25	19

Vùng Biển	Độ cao sóng biển dự báo trong 48 giờ		
	Độ cao sóng lớn nhất (m)	Hướng thịnh hành	Ghi chú
Bắc vịnh Bắc Bộ	0.3 - 1.9	Nam, Tây Nam	
Nam vịnh Bắc Bộ	0.5 - 1.4	Đông Nam, Nam	
Quảng Trị đến Quảng Ngãi	0.5 - 1.3	Nam, Đông Nam	
Bình Định đến Ninh Thuận	1.2 - 1.5	Nam, Tây Nam	
Bình Thuận đến Cà Mau	0.3 - 1.3	Tây Nam, Tây	
Cà Mau đến Kiên Giang	0.3 - 1.0	Tây, Tây Nam	
Quần đảo Hoàng Sa	1.2 - 1.4	Nam, Tây Nam	
Quần đảo Trường Sa	0.4 - 0.7	Tây, Đông	
Bắc Biển Đông	0.5 - 1.4	Tây Nam, Nam	
Giữa Biển Đông	0.3 - 1.2	Tây Nam, Tây	
Nam Biển Đông	0.3 - 1.2	Tây, Tây Nam	

Tin phát lúc: 13 giờ 00

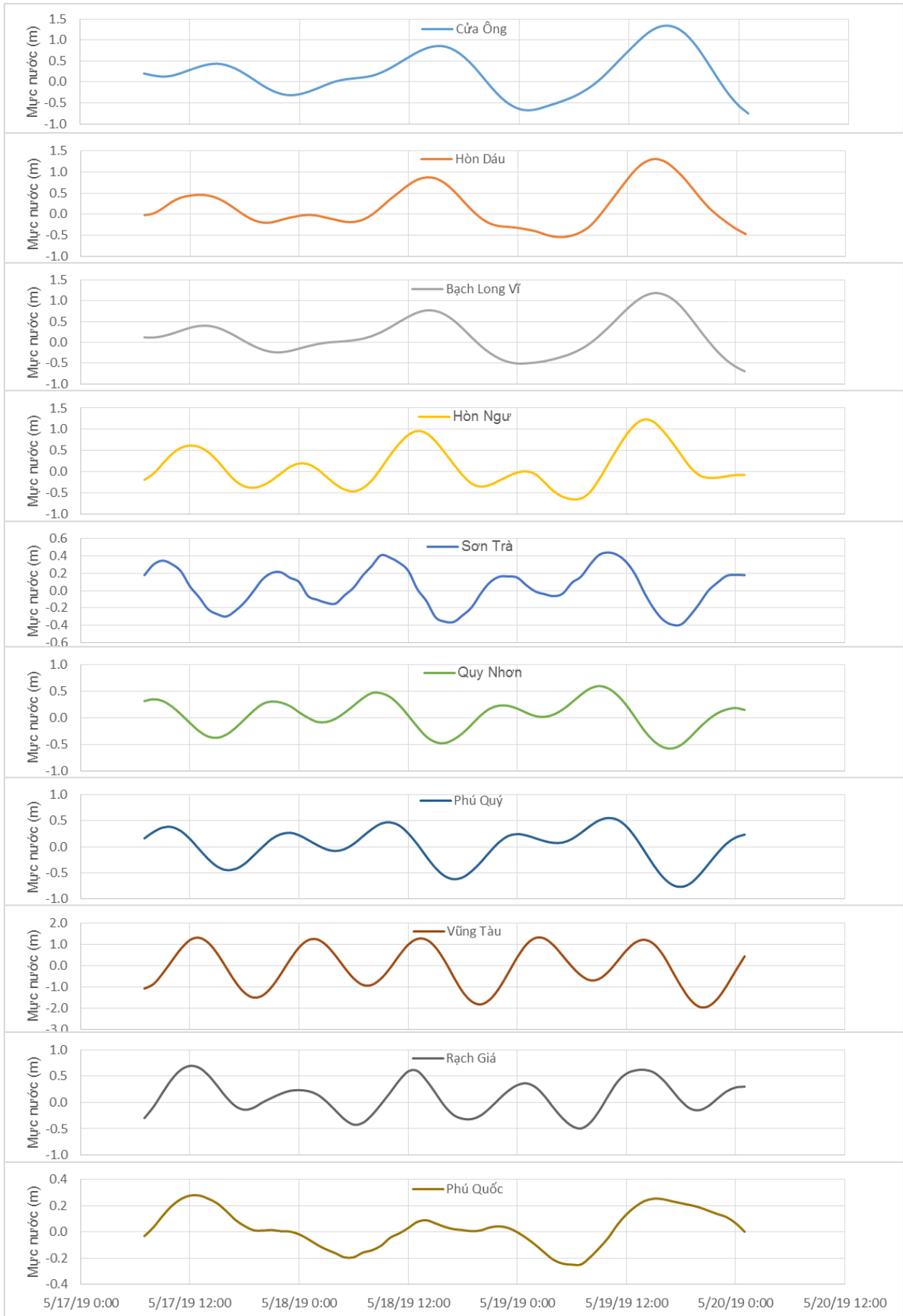
Thời điểm phát tin dự báo tiếp theo: 13 giờ 00 ngày 18/05/2019

Người xây dựng bản tin : Nguyễn Thị Lan

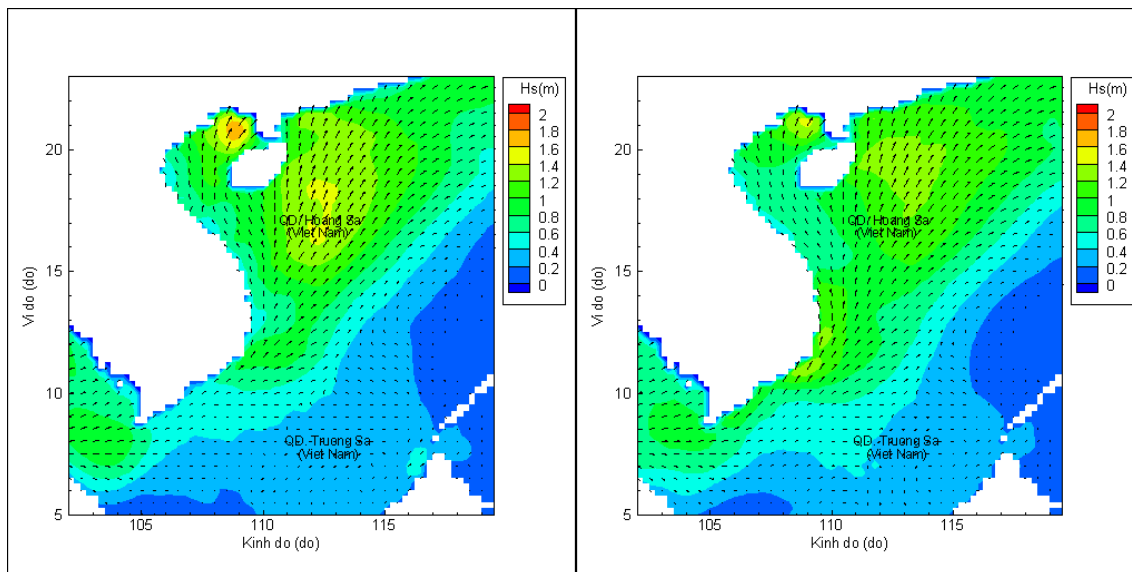
Người soát bản tin: Lê Quốc Huy

Biên trình mực nước tổng cộng tại 10 trạm Hải văn

(Cửa Ông, Hòn Dấu, Bạch Long Vĩ, Hòn Ngự, Sơn Trà, Quy Nhơn, Phú Quý, Vũng Tàu, Rạch Giá, Phú Quốc)

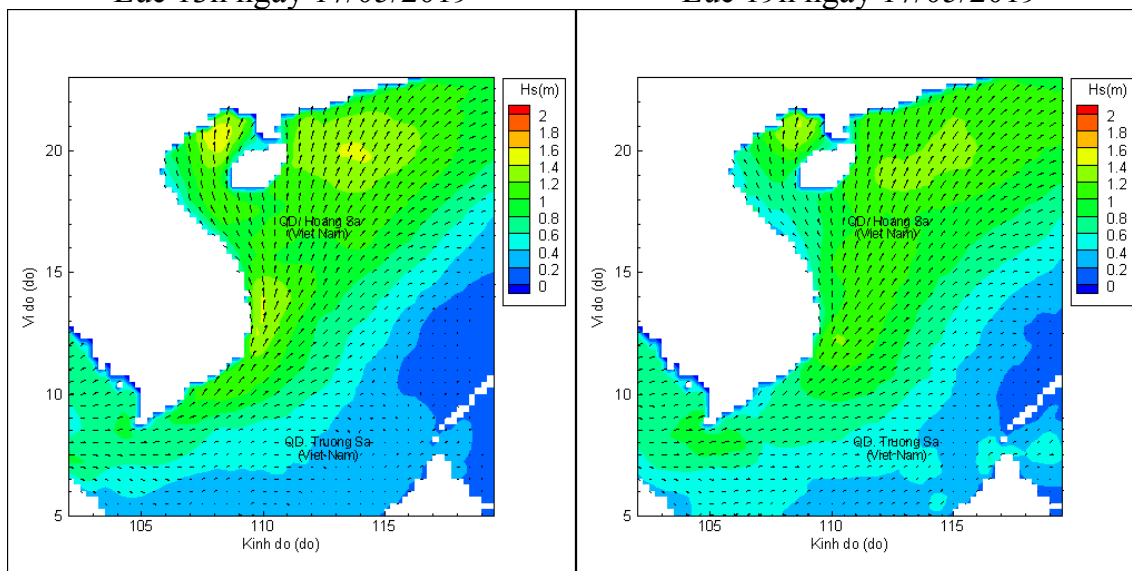


Phân bố độ cao sóng ven bờ và ngoài khơi biển Việt Nam



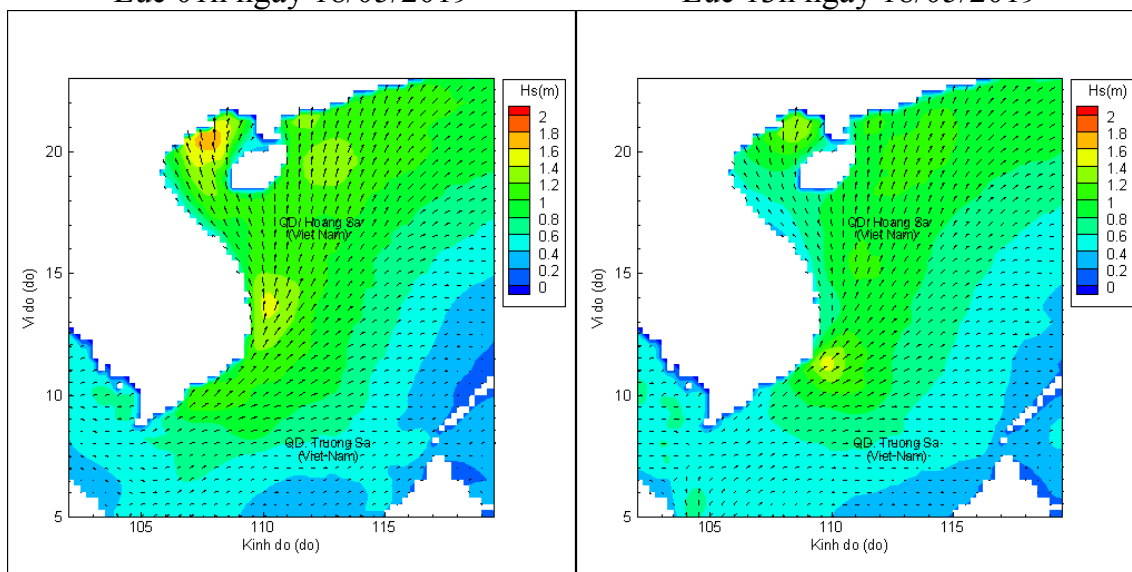
Lúc 13h ngày 17/05/2019

Lúc 19h ngày 17/05/2019



Lúc 01h ngày 18/05/2019

Lúc 13h ngày 18/05/2019



Lúc 01h ngày 19/05/2019

Lúc 13h ngày 19/05/2019