

**BẢN TIN DỰ BÁO MỨC NƯỚC VÀ SÓNG BIỂN**

(Lúc 13 giờ – 06Z ngày 15/05/2019)

Tỉnh/ TP	Huyện	Mức nước tổng cộng dự báo trong 48 giờ (cm)								
		15/05		16/05				17/05		
		13h	19h	1h	7h	13h	19h	1h	7h	13h
Quảng Ninh	Đầm Hà	-50	-8	80	29	-9	-7	21	52	36
	Cửa Ông	-51	-8	77	28	2	-19	25	32	52
TP. Hải Phòng	Hòn Dấu	-49	-11	78	13	4	-30	35	14	63
	Bạch Long Vĩ	-44	-5	78	17	0	-25	32	27	52
Thái Bình	Thái Thụy	-43	-14	75	9	10	-35	38	6	70
Nam Định	Hải Hậu	-39	-16	71	8	17	-41	40	-1	76
Ninh Bình	Kim Sơn	-35	-16	70	5	22	-41	41	-7	80
Thanh Hóa	Quảng Xương	-34	-18	67	2	25	-45	39	-12	82
Nghệ An	Diễn Châu	-32	-18	57	1	27	-50	37	-17	80
	Hòn Ngư	-31	-19	55	3	25	-48	34	-14	78
Hà Tĩnh	Thạch Hà	-34	-15	44	9	16	-40	27	-6	69
Quảng Bình	Quảng Trạch	-39	3	18	22	-1	-19	8	8	44
	Quảng Ninh	-34	9	5	25	-5	-11	3	11	36
Quảng Trị	Gio Linh	-27	14	-6	24	-5	-3	-1	13	27
	Cồn Cỏ	-29	17	-4	25	-6	-2	0	17	27
Thừa Thiên Huế	Hương Trà	-20	18	-15	24	-4	3	-7	18	17
	Phú Lộc	-14	20	-22	22	-5	7	-12	22	8
TP. Đà Nẵng	Sơn Trà	-7	22	-26	22	-7	13	-14	24	1
	Hoàng Sa	-4	31	-26	24	-15	25	-14	38	-18
Quảng Nam	Tam Kỳ	-3	26	-30	22	-11	17	-15	29	-8
	Cù Lao Chàm	-4	25	-28	23	-9	16	-15	28	-5
Quảng Ngãi	TP. Quảng Ngãi	-6	31	-31	23	-16	21	-18	33	-18
	Lý Sơn	-5	31	-29	24	-14	22	-16	34	-16
Bình Định	Phú Mỹ	-8	34	-28	23	-20	25	-16	33	-23
	Quy Nhơn	-7	40	-26	23	-18	32	-15	32	-23
Phú Yên	TP. Tuy Hòa	-11	31	-32	20	-23	22	-18	30	-27
Khánh Hòa	TP. Nha Trang	-4	33	-29	23	-15	23	-15	33	-17
	Trường Sa	1	29	-25	14	-9	14	-8	24	-11
Ninh Thuận	TP. PR-Tháp Chàm	-4	30	-35	18	-16	15	-19	25	-17
Bình Thuận	TP. Phan Thiết	16	9	-10	-18	28	-34	26	-29	39
	Phú Quý	2	25	-27	12	-4	5	-7	17	-4
Bà Rịa Vũng Tàu	Vũng Tàu	99	-68	74	-110	123	-121	110	-113	130
	Côn Đảo	93	-61	64	-95	108	-104	93	-90	114
TPHCM	Cần Giờ	105	-75	83	-119	135	-132	120	-123	140
Tiền Giang	Gò Công Tây	106	-77	85	-121	138	-139	124	-128	145
Bến Tre	Ba Tri	106	-81	85	-122	137	-149	122	-129	146
Trà Vinh	Duyên Hải	113	-85	90	-126	139	-143	122	-124	146
Sóc Trăng	Tân Phú	121	-87	92	-128	138	-136	115	-119	141
Bạc Liêu	TP. Bạc Liêu	114	-72	77	-113	111	-98	80	-87	103
Cà Mau	Năm Căn	84	-41	44	-78	73	-56	38	-50	68
	Trần Văn Thời	38	-9	8	-29	38	-35	24	-29	60
Kiên Giang	Rạch Giá	32	5	18	-17	41	-14	35	-34	52
	Phú Quốc	14	1	3	-4	6	-4	5	-10	11

Vùng Biển	Độ cao sóng biển dự báo trong 48 giờ		
	Độ cao sóng lớn nhất (m)	Hướng thịnh hành	Ghi chú
Bắc vịnh Bắc Bộ	0.3 - 2.1	Nam, Tây Nam	Cảnh Báo
Nam vịnh Bắc Bộ	0.5 - 1.3	Đông Nam, Nam	
Quảng Trị đến Quảng Ngãi	0.5 - 1.5	Đông Nam, Nam	
Bình Định đến Ninh Thuận	0.7 - 1.5	Nam, Tây Nam	
Bình Thuận đến Cà Mau	0.3 - 0.9	Tây Nam, Nam	
Cà Mau đến Kiên Giang	0.3 - 0.8	Tây Nam, Tây	
Quần đảo Hoàng Sa	1.1 - 1.3	Nam, Tây Nam	
Quần đảo Trường Sa	0.3 - 1.5	Tây Nam	
Bắc Biển Đông	0.3 - 1.4	Tây Nam, Nam	
Giữa Biển Đông	0.3 - 1.1	Tây Nam	
Nam Biển Đông	0.3 - 0.8	Tây Nam, Tây	

**Tin phát lúc: 13 giờ 00**

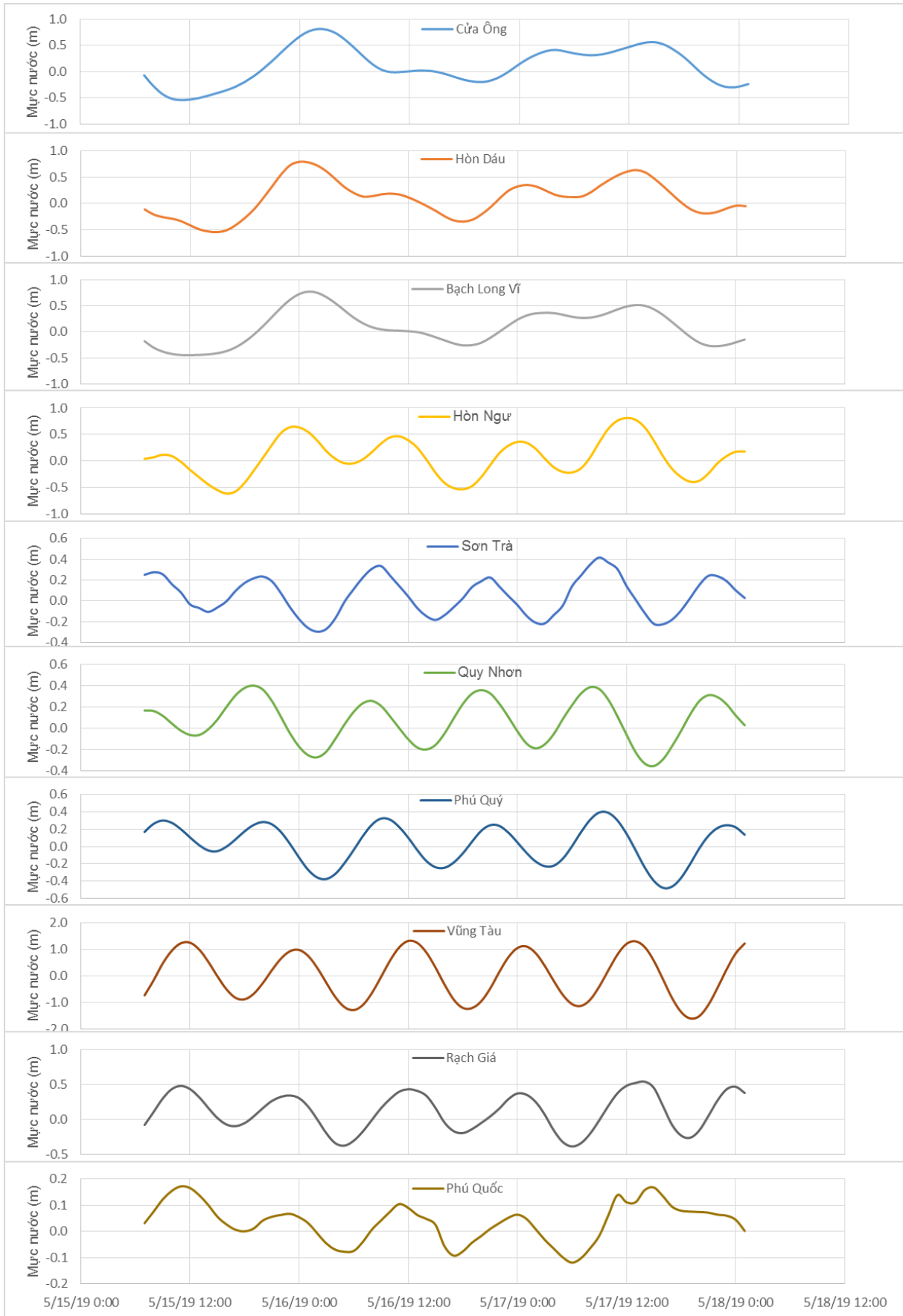
Thời điểm phát tin dự báo tiếp theo: 13 giờ 00 ngày 16/05/2019

Người xây dựng bản tin: Lê Đức Quyền

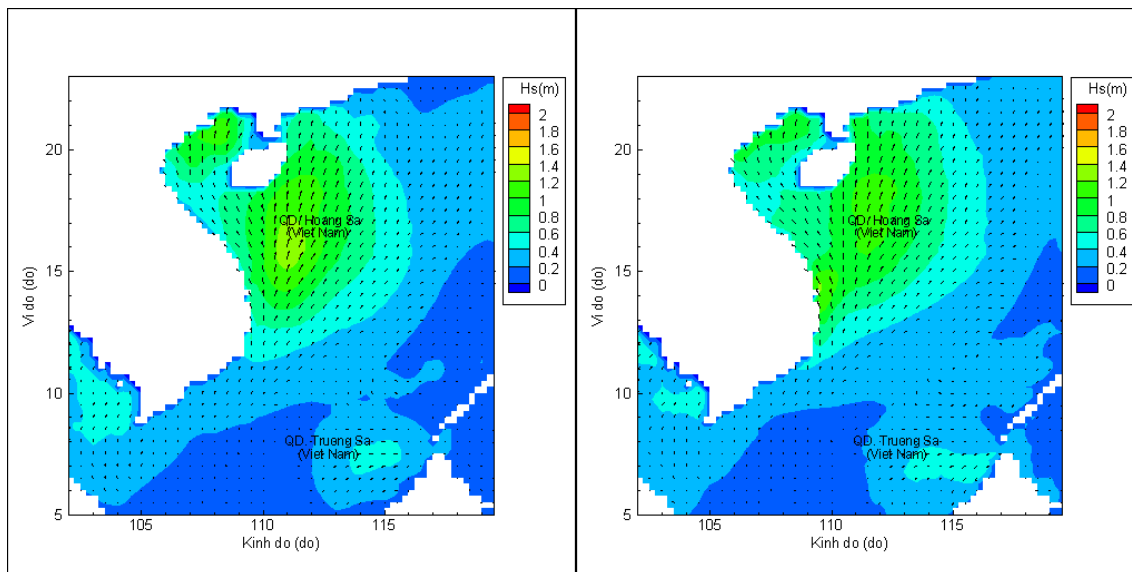
Người soát bản tin: Lê Quốc Huy

## Biên trình mực nước tổng cộng tại 10 trạm Hải văn

(Cửa Ông, Hòn Dấu, Bạch Long Vĩ, Hòn Ngự, Sơn Trà, Quy Nhơn, Phú Quý, Vũng Tàu, Rạch Giá, Phú Quốc)

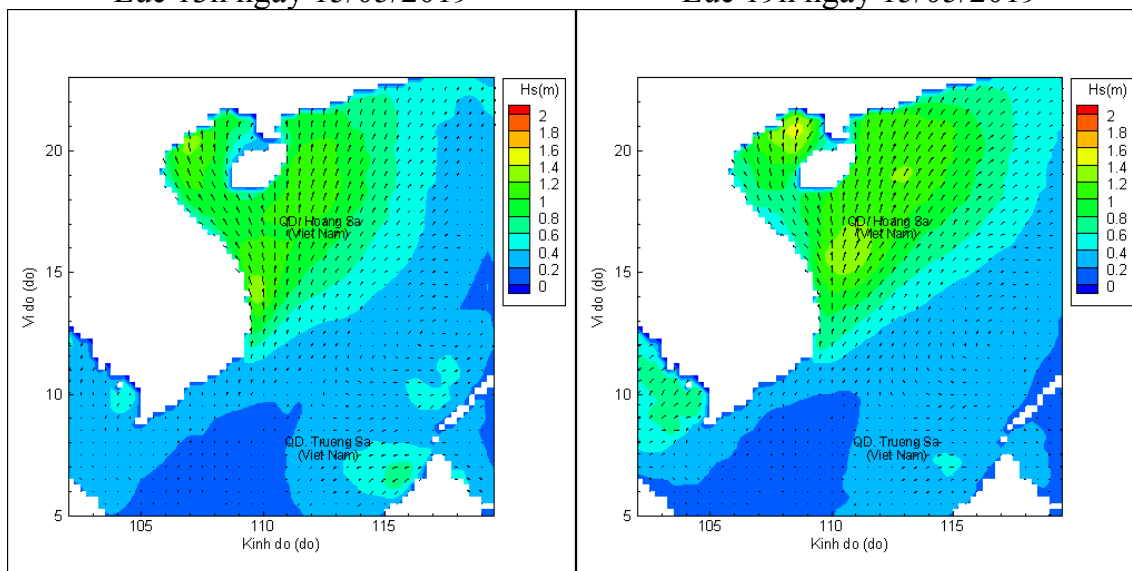


## Phân bố độ cao sóng ven bờ và ngoài khơi biển Việt Nam



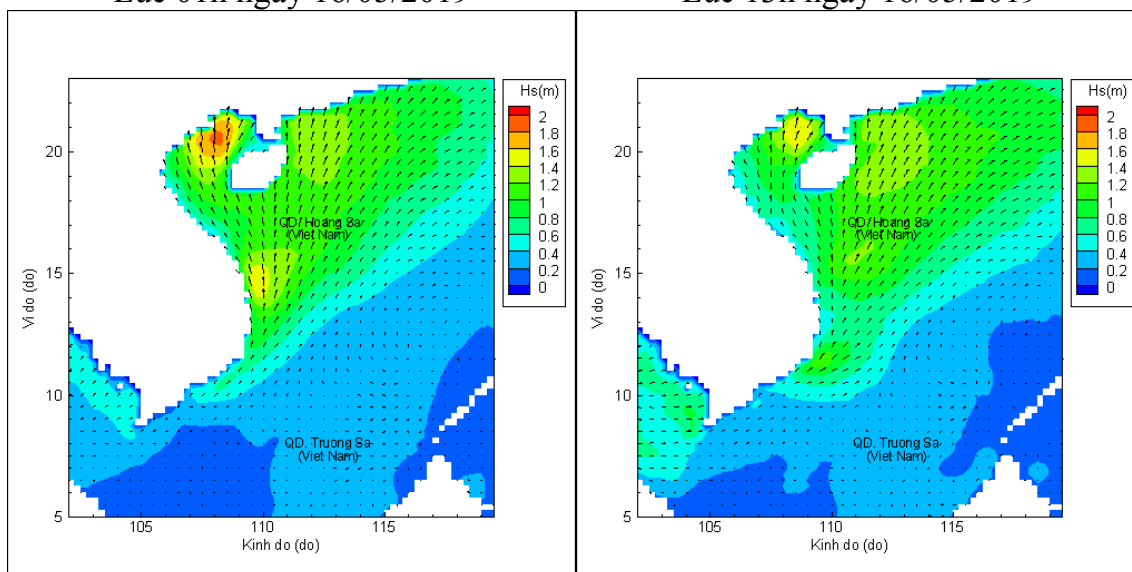
Lúc 13h ngày 15/05/2019

Lúc 19h ngày 15/05/2019



Lúc 01h ngày 16/05/2019

Lúc 13h ngày 16/05/2019



Lúc 01h ngày 17/05/2019

Lúc 13h ngày 17/05/2019