

**BẢN TIN DỰ BÁO MỨC NƯỚC VÀ SÓNG BIỂN**

(Lúc 13 giờ – 06Z ngày 14/05/2019)

Tỉnh/ TP	Huyện	Mức nước tổng cộng dự báo trong 48 giờ (cm)								
		14/05		15/05				16/05		
		13h	19h	1h	7h	13h	19h	1h	7h	13h
Quảng Ninh	Đầm Hà	-80	15	132	-8	-56	-13	79	38	-2
	Cửa Ông	-83	23	117	0	-49	-17	73	31	12
TP. Hải Phòng	Hòn Dấu	-88	25	109	1	-49	-21	76	20	16
	Bạch Long Vĩ	-74	30	108	-8	-47	-16	75	22	8
Thái Bình	Thái Thụy	-83	24	103	1	-43	-23	74	16	22
Nam Định	Hải Hậu	-79	22	89	9	-34	-24	68	11	26
Ninh Bình	Kim Sơn	-76	20	77	10	-30	-25	66	9	31
Thanh Hóa	Quảng Xương	-74	18	76	9	-27	-29	65	6	34
Nghệ An	Diễn Châu	-67	22	67	14	-22	-29	58	5	32
	Hòn Ngu	-67	20	65	15	-23	-28	55	6	32
Hà Tĩnh	Thạch Hà	-66	20	58	19	-27	-22	45	12	26
Quảng Bình	Quảng Trạch	-60	28	27	29	-34	-5	18	25	8
	Quảng Ninh	-48	30	11	32	-30	4	5	26	6
Quảng Trị	Gio Linh	-36	31	-4	31	-23	11	-7	26	2
	Cồn Cỏ	-37	34	-3	29	-25	14	-4	27	1
Thừa Thiên Huế	Hương Trà	-21	28	-16	29	-14	16	-15	28	1
	Phú Lộc	-8	25	-25	27	-6	19	-20	28	-1
TP. Đà Nẵng	Sơn Trà	5	23	-32	23	-4	20	-26	26	-3
	Hoàng Sa	18	29	-36	16	-1	30	-27	26	-15
Quảng Nam	Tam Kỳ	14	25	-37	23	-1	23	-30	26	-7
	Cù Lao Chàm	11	25	-35	24	-2	23	-29	26	-6
Quảng Ngãi	TP. Quảng Ngãi	15	30	-42	21	-3	30	-32	25	-15
	Lý Sơn	16	28	-39	21	-2	29	-30	26	-14
Bình Định	Phú Mỹ	15	33	-39	17	-6	33	-30	24	-21
	Quy Nhơn	17	39	-38	16	-3	40	-30	25	-21
Phú Yên	TP. Tuy Hòa	13	30	-43	13	-10	30	-31	21	-25
Khánh Hòa	TP. Nha Trang	18	33	-42	19	-2	33	-29	26	-15
	Trường Sa	20	30	-42	12	2	28	-26	17	-9
Ninh Thuận	TP. PR-Tháp Chàm	15	32	-51	17	-7	28	-36	24	-14
Bình Thuận	TP. Phan Thiết	15	35	-53	2	19	4	-13	-16	25
	Phú Quý	17	31	-47	15	3	23	-28	15	-5
Bà Rịa Vũng Tàu	Vũng Tàu	75	-11	10	-78	100	-71	71	-109	121
	Côn Đảo	75	-8	9	-77	93	-59	61	-95	106
TPHCM	Cần Giờ	78	-14	17	-85	109	-79	82	-116	130
Tiền Giang	Gò Công Tây	75	-14	16	-85	110	-81	84	-119	133
Bến Tre	Ba Tri	74	-17	17	-89	111	-86	83	-122	135
Trà Vinh	Duyên Hải	84	-21	22	-98	117	-87	84	-126	138
Sóc Trăng	Tân Phú	95	-26	33	-108	122	-86	85	-129	137
Bạc Liêu	TP. Bạc Liêu	102	-25	41	-114	112	-67	73	-112	112
Cà Mau	Năm Căn	82	-8	27	-87	78	-36	41	-77	74
	Trần Văn Thời	22	18	0	-17	28	-9	17	-29	39
Kiên Giang	Rạch Giá	8	26	8	1	15	13	30	-26	32
	Phú Quốc	0	6	12	4	5	2	8	-8	10

Vùng Biển	Độ cao sóng biển dự báo trong 48 giờ		
	Độ cao sóng lớn nhất (m)	Hướng thịnh hành	Ghi chú
Bắc vịnh Bắc Bộ	0.3 - 1.6	Nam	
Nam vịnh Bắc Bộ	0.5 - 1.3	Đông Nam	
Quảng Trị đến Quảng Ngãi	0.5 - 1.5	Đông Nam, Nam	
Bình Định đến Ninh Thuận	0.5 - 1.6	Nam, Tây Nam	
Bình Thuận đến Cà Mau	0.3 - 0.5	Tây Nam, Nam	
Cà Mau đến Kiên Giang	0.3 - 0.9	Tây Nam, Tây	
Quần đảo Hoàng Sa	1.0 - 1.3	Nam, Tây Nam	
Quần đảo Trường Sa	0.3 - 0.5	Tây Nam	
Bắc Biển Đông	0.3 - 1.3	Tây Nam, Nam	
Giữa Biển Đông	0.3 - 1.0	Tây Nam	
Nam Biển Đông	0.3 - 0.6	Tây Nam, Tây	

**Tin phát lúc: 13 giờ 00**

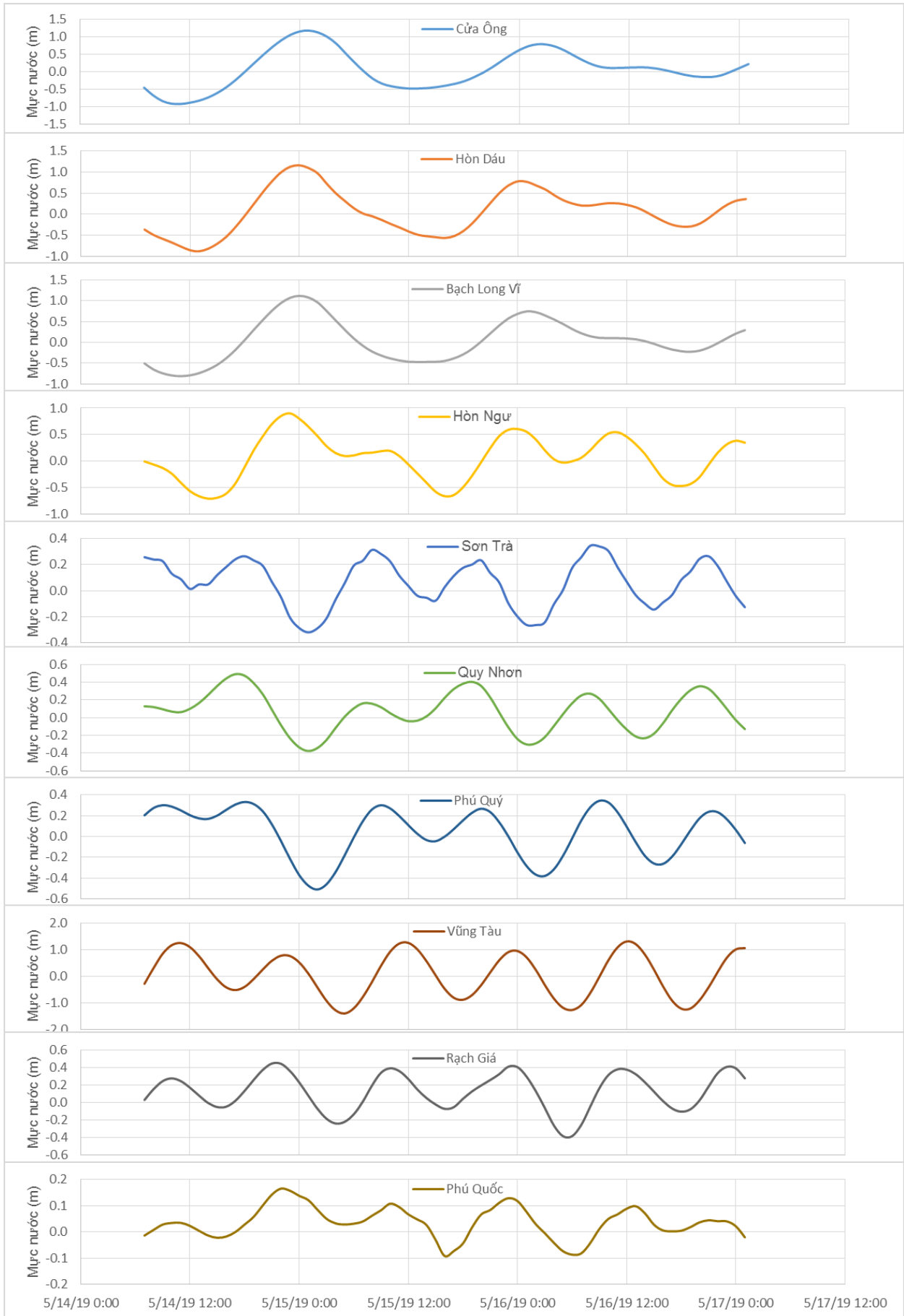
Thời điểm phát tin dự báo tiếp theo: 13 giờ 00 ngày 15/05/2019

Người xây dựng bản tin: Nguyễn Hồng Hạnh

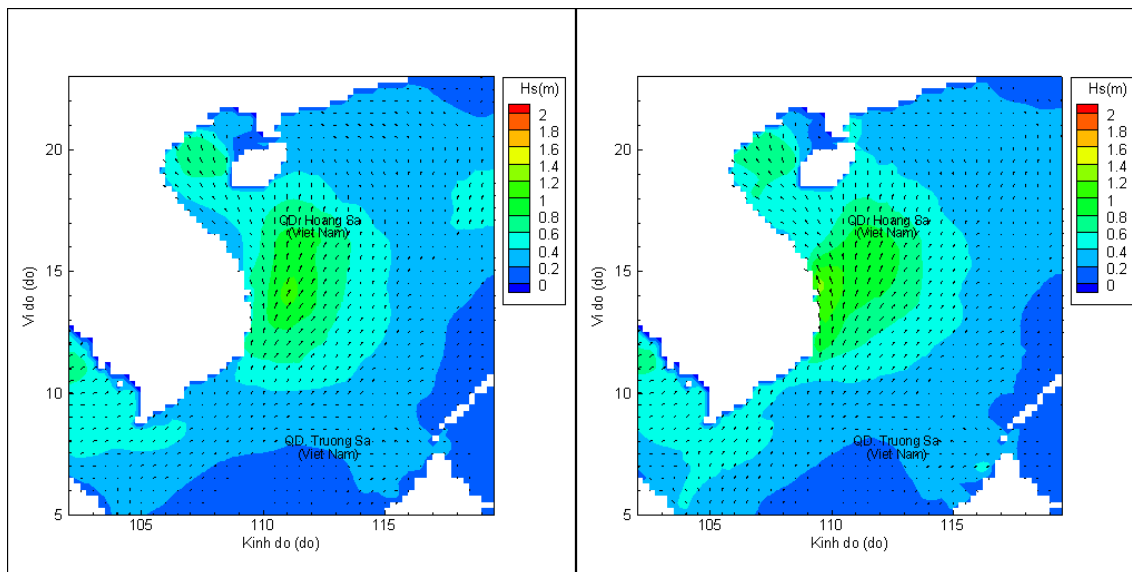
Người soát bản tin: Nguyễn Thị Thanh

## Biên trình mực nước tổng cộng tại 10 trạm Hải văn

(Cửa Ông, Hòn Dấu, Bạch Long Vĩ, Hòn Ngư, Sơn Trà, Quy Nhơn, Phú Quý, Vũng Tàu, Rạch Giá, Phú Quốc)

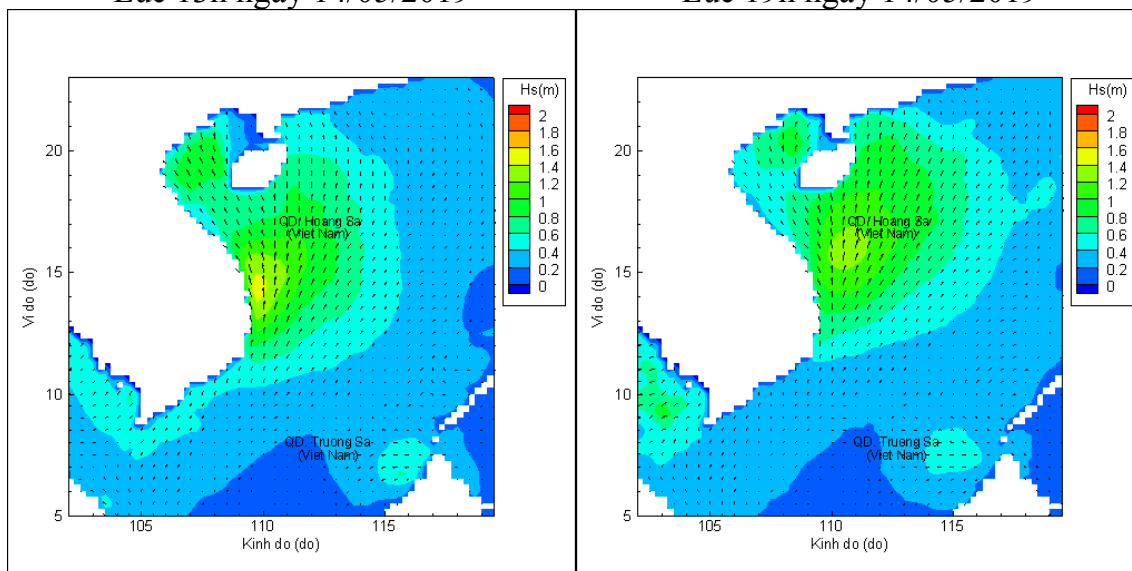


## Phân bố độ cao sóng ven bờ và ngoài khơi biển Việt Nam



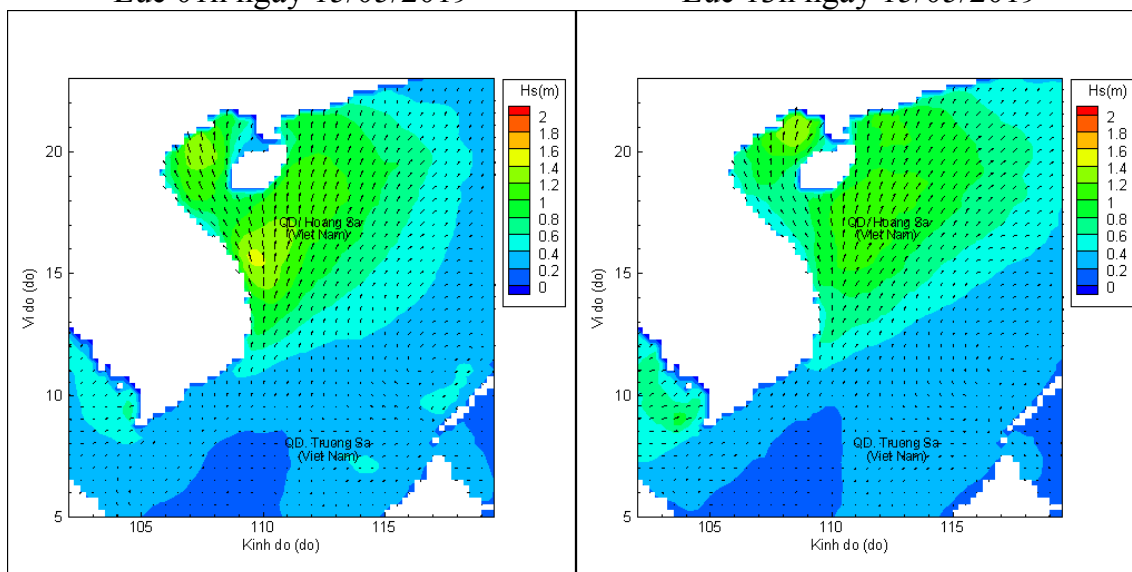
Lúc 13h ngày 14/05/2019

Lúc 19h ngày 14/05/2019



Lúc 01h ngày 15/05/2019

Lúc 13h ngày 15/05/2019



Lúc 01h ngày 16/05/2019

Lúc 13h ngày 16/05/2019