

BẢN TIN DỰ BÁO MỨC NƯỚC VÀ SÓNG BIỂN

(Lúc 13 giờ – 06Z ngày 12/05/2019)

Tỉnh/ TP	Huyện	Mức nước tổng cộng dự báo trong 48 giờ (cm)								
		12/05		13/05				14/05		
		13h	19h	1h	7h	13h	19h	1h	7h	13h
Quảng Ninh	Đầm Hà	-62	150	118	-134	-81	100	144	-95	-76
	Cửa Ông	-66	155	102	-113	-87	107	126	-76	-84
TP. Hải Phòng	Hòn Dấu	-75	151	88	-93	-92	111	106	-59	-89
	Bạch Long Vĩ	-52	151	72	-106	-73	112	97	-74	-74
Thái Bình	Thái Thụy	-75	148	80	-83	-91	110	97	-51	-86
Nam Định	Hải Hậu	-71	143	67	-66	-88	108	83	-37	-86
Ninh Bình	Kim Sơn	-71	142	64	-59	-86	109	78	-31	-83
Thanh Hóa	Quảng Xương	-73	136	59	-51	-86	104	74	-25	-83
Nghệ An	Diễn Châu	-67	121	52	-38	-78	92	64	-12	-73
	Hòn Ngư	-64	117	51	-38	-78	90	62	-11	-74
Hà Tĩnh	Thạch Hà	-59	104	49	-33	-75	81	55	-6	-72
Quảng Bình	Quảng Trạch	-38	75	38	-16	-58	62	35	9	-62
	Quảng Ninh	-22	54	24	-4	-41	50	19	17	-47
Quảng Trị	Gio Linh	-5	36	10	4	-21	38	3	20	-31
	Cồn Cỏ	-1	40	7	-1	-19	43	1	17	-30
Thừa Thiên Huế	Hương Trà	13	16	-3	12	0	25	-12	23	-10
	Phú Lộc	28	-1	-12	20	16	11	-25	25	7
TP. Đà Nẵng	Sơn Trà	41	-15	-20	25	32	1	-33	26	19
	Hoàng Sa	65	-28	-38	14	57	-7	-43	12	41
Quảng Nam	Tam Kỳ	55	-28	-29	27	48	-8	-38	25	33
	Cù Lao Chàm	50	-24	-26	26	43	-6	-36	26	29
Quảng Ngãi	TP. Quảng Ngãi	64	-32	-36	25	57	-8	-44	23	38
	Lý Sơn	63	-32	-34	23	56	-9	-42	21	38
Bình Định	Phú Mỹ	69	-31	-38	19	61	-5	-45	17	43
	Quy Nhơn	71	-30	-37	16	65	0	-43	15	43
Phú Yên	TP. Tuy Hòa	74	-26	-37	19	66	0	-42	20	45
Khánh Hòa	TP. Nha Trang	72	-31	-43	19	62	-3	-51	18	42
	Trường Sa	69	-27	-53	21	59	-2	-60	17	41
Ninh Thuận	TP. PR-Tháp Chàm	71	-29	-53	20	56	-4	-64	19	33
Bình Thuận	TP. Phan Thiết	49	4	-105	56	33	32	-110	44	17
	Phú Quý	66	-23	-61	28	53	2	-70	25	34
Bà Rịa Vũng Tàu	Vũng Tàu	18	66	-169	75	28	64	-133	25	47
	Côn Đảo	31	65	-159	48	39	62	-120	2	56
TPHCM	Cần Giờ	10	75	-174	76	25	70	-135	25	48
Tiền Giang	Gò Công Tây	5	80	-180	80	20	75	-140	28	44
Bến Tre	Ba Tri	2	80	-183	77	18	73	-143	23	44
Trà Vinh	Duyên Hải	9	83	-186	70	27	73	-138	13	54
Sóc Trăng	Tân Phú	15	88	-175	49	36	72	-122	-9	67
Bạc Liêu	TP. Bạc Liêu	34	79	-147	5	55	61	-91	-49	85
Cà Mau	Năm Căn	51	68	-107	-27	59	51	-64	-65	73
	Trần Văn Thời	12	58	-56	5	-2	51	-41	-13	7
Kiên Giang	Rạch Giá	-8	70	-24	24	-14	60	-15	8	-5
	Phú Quốc	-11	25	13	-6	-20	15	13	-7	-18

Vùng Biển	Độ cao sóng biển dự báo trong 48 giờ		
	Độ cao sóng lớn nhất (m)	Hướng thịnh hành	Ghi chú
Bắc vịnh Bắc Bộ	0.3 - 0.9	Đông Nam, Nam, Đông	
Nam vịnh Bắc Bộ	0.4 - 0.8	Đông Nam, Đông	
Quảng Trị đến Quảng Ngãi	0.5 - 1.1	Đông Nam, Đông, Đông Bắc	
Bình Định đến Ninh Thuận	0.7 - 1.3	Nam, Tây Nam	
Bình Thuận đến Cà Mau	0.3 - 1.0	Tây Nam, Tây	
Cà Mau đến Kiên Giang	0.3 - 1.2	Tây	
Quần đảo Hoàng Sa	0.7 - 1.0	Đông Nam, Đông, Nam	
Quần đảo Trường Sa	0.4 - 0.6	Tây, Tây Nam	
Bắc Biển Đông	0.3 - 1.0	Nam, Đông, Đông Nam	
Giữa Biển Đông	0.3 - 1.0	Tây Nam, Tây	
Nam Biển Đông	0.3 - 0.7	Tây, Tây Nam, Tây Bắc	

Tin phát lúc: 13 giờ 00

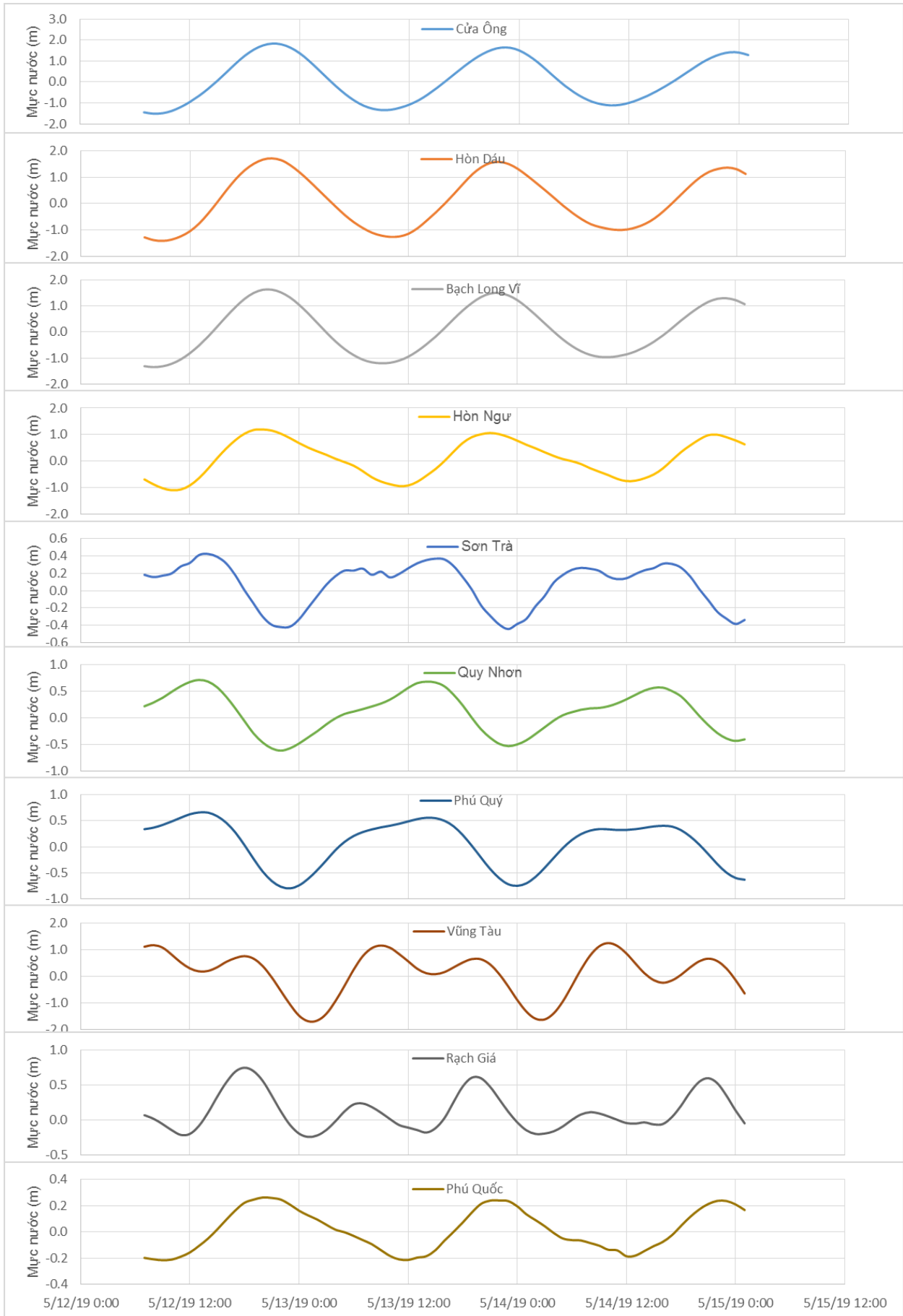
Thời điểm phát tin dự báo tiếp theo: 13 giờ 00 ngày 13/05/2019

Người xây dựng bản tin: Nguyễn Thị Lan

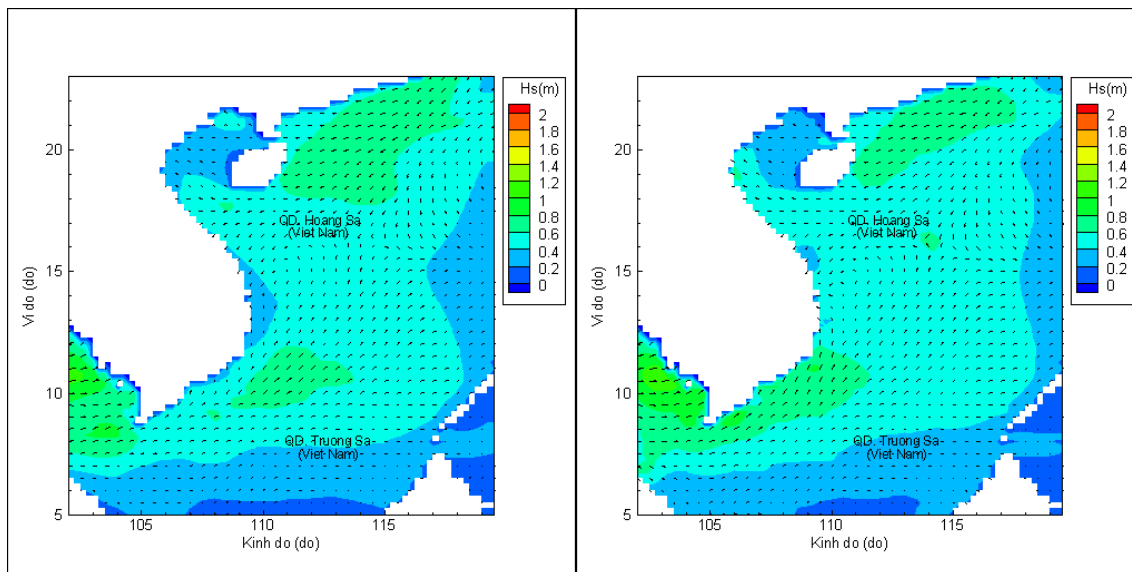
Người soát bản tin: Nguyễn Thị Thanh

Biên trình mực nước tổng cộng tại 10 trạm Hải văn

(Cửa Ông, Hòn Dấu, Bạch Long Vĩ, Hòn Ngư, Sơn Trà, Quy Nhơn, Phú Quý, Vũng Tàu, Rạch Giá, Phú Quốc)

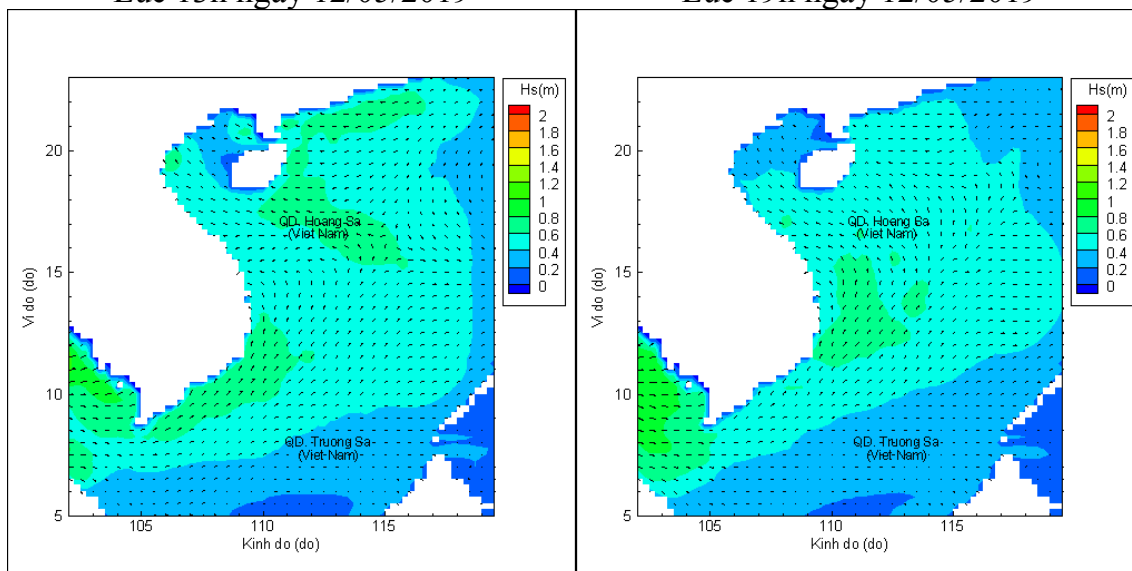


Phân bố độ cao sóng ven bờ và ngoài khơi biển Việt Nam



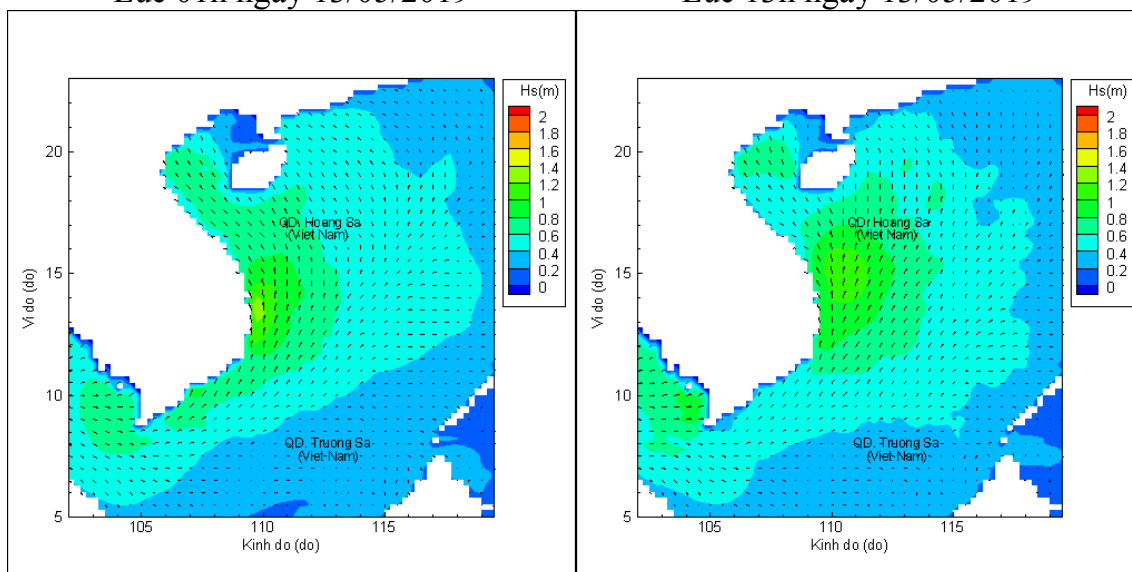
Lúc 13h ngày 12/05/2019

Lúc 19h ngày 12/05/2019



Lúc 01h ngày 13/05/2019

Lúc 13h ngày 13/05/2019



Lúc 01h ngày 14/05/2019

Lúc 13h ngày 14/05/2019