

BẢN TIN DỰ BÁO MỨC NƯỚC VÀ SÓNG BIỂN

(Lúc 13 giờ – 06Z ngày 09/05/2019)

Tỉnh/ TP	Huyện	Mức nước tổng cộng dự báo trong 48 giờ (cm)								
		09/05		10/05				11/05		
		13h	19h	1h	7h	13h	19h	1h	7h	13h
Quảng Ninh	Đầm Hà	-3	195	18	-146	-34	174	69	-147	-48
	Cửa Ông	0	179	20	-135	-31	168	59	-131	-54
TP. Hải Phòng	Hòn Dấu	2	170	24	-125	-33	164	53	-113	-59
	Bạch Long Vĩ	15	160	-3	-124	-18	159	30	-119	-40
Thái Bình	Thái Thụy	3	164	23	-117	-32	159	47	-104	-59
Nam Định	Hải Hậu	12	146	23	-107	-28	149	41	-87	-57
Ninh Bình	Kim Sơn	13	143	23	-102	-29	148	37	-80	-58
Thanh Hóa	Quảng Xương	12	139	25	-95	-29	142	36	-73	-60
Nghệ An	Diễn Châu	13	124	29	-82	-24	125	39	-61	-53
	Hòn Ngư	14	119	28	-81	-22	119	37	-60	-52
Hà Tĩnh	Thạch Hà	17	103	35	-75	-17	103	37	-52	-46
Quảng Bình	Quảng Trạch	23	62	36	-57	-4	68	32	-36	-34
	Quảng Ninh	29	37	33	-40	7	45	25	-21	-18
Quảng Trị	Gio Linh	36	15	28	-25	18	24	16	-8	1
	Cồn Cỏ	40	16	23	-28	22	25	11	-13	3
Thừa Thiên Huế	Hương Trà	43	-7	21	-7	32	1	8	5	19
	Phú Lộc	47	-26	16	8	45	-19	2	16	34
TP. Đà Nẵng	Sơn Trà	50	-42	13	16	52	-34	-2	24	46
	Hoàng Sa	57	-56	-15	27	67	-47	-28	22	67
Quảng Nam	Tam Kỳ	54	-57	5	30	63	-47	-12	28	59
	Cù Lao Chàm	51	-52	6	24	57	-43	-10	26	54
Quảng Ngãi	TP. Quảng Ngãi	59	-64	-4	33	68	-52	-18	30	69
	Lý Sơn	57	-62	-5	31	67	-52	-20	28	67
Bình Định	Phú Mỹ	62	-67	-9	31	74	-52	-24	27	74
	Quy Nhơn	63	-70	-14	27	75	-52	-26	25	74
Phú Yên	TP. Tuy Hòa	59	-70	-17	27	72	-56	-31	20	69
Khánh Hòa	TP. Nha Trang	65	-65	-16	31	77	-52	-30	26	73
	Trường Sa	64	-66	-22	31	73	-52	-41	29	70
Ninh Thuận	TP. PR-Tháp Chàm	69	-73	-19	27	74	-57	-38	25	69
Bình Thuận	TP. Phan Thiết	70	-67	-53	51	63	-36	-90	60	45
	Phú Quý	68	-70	-26	34	72	-52	-48	34	66
Bà Rịa Vũng Tàu	Vũng Tàu	28	-2	-154	116	14	50	-191	112	12
	Côn Đảo	37	9	-163	101	21	47	-180	87	30
TPHCM	Cần Giờ	22	7	-162	122	11	62	-200	117	5
Tiền Giang	Gò Công Tây	19	14	-168	127	4	68	-205	123	-1
Bến Tre	Ba Tri	14	18	-179	128	-6	69	-210	123	-2
Trà Vinh	Duyên Hải	14	21	-190	130	-1	69	-216	119	6
Sóc Trăng	Tân Phú	12	35	-201	120	-5	74	-210	102	12
Bạc Liêu	TP. Bạc Liêu	11	60	-204	97	5	81	-193	60	31
Cà Mau	Năm Căn	32	50	-166	39	27	66	-149	10	43
	Trần Văn Thời	35	32	-77	5	5	49	-66	4	3
Kiên Giang	Rạch Giá	22	52	-39	10	-11	56	-21	6	-24
	Phú Quốc	-2	23	-9	-25	-22	23	7	-21	-20

Vùng Biển	Độ cao sóng biển dự báo trong 48 giờ		
	Độ cao sóng lớn nhất (m)	Hướng thịnh hành	Ghi chú
Bắc vịnh Bắc Bộ	0.3 - 1.2	Đông, Đông Bắc	
Nam vịnh Bắc Bộ	0.5 - 1.1	Đông Bắc, Đông	
Quảng Trị đến Quảng Ngãi	0.6 - 1.0	Đông, Đông Bắc	
Bình Định đến Ninh Thuận	0.8 - 1.3	Tây Nam, Nam	
Bình Thuận đến Cà Mau	0.3 - 1.5	Tây Nam, Tây	
Cà Mau đến Kiên Giang	0.3 - 1.4	Tây	
Quần đảo Hoàng Sa	0.9 - 1.0	Đông, Đông Nam	
Quần đảo Trường Sa	0.8 - 1.3	Tây, Tây Nam	
Bắc Biển Đông	0.9 - 1.8	Đông Bắc, Đông	
Giữa Biển Đông	0.6 - 1.4	Tây, Tây Nam	
Nam Biển Đông	0.5 - 1.5	Tây	

Tin phát lúc: 13 giờ 00

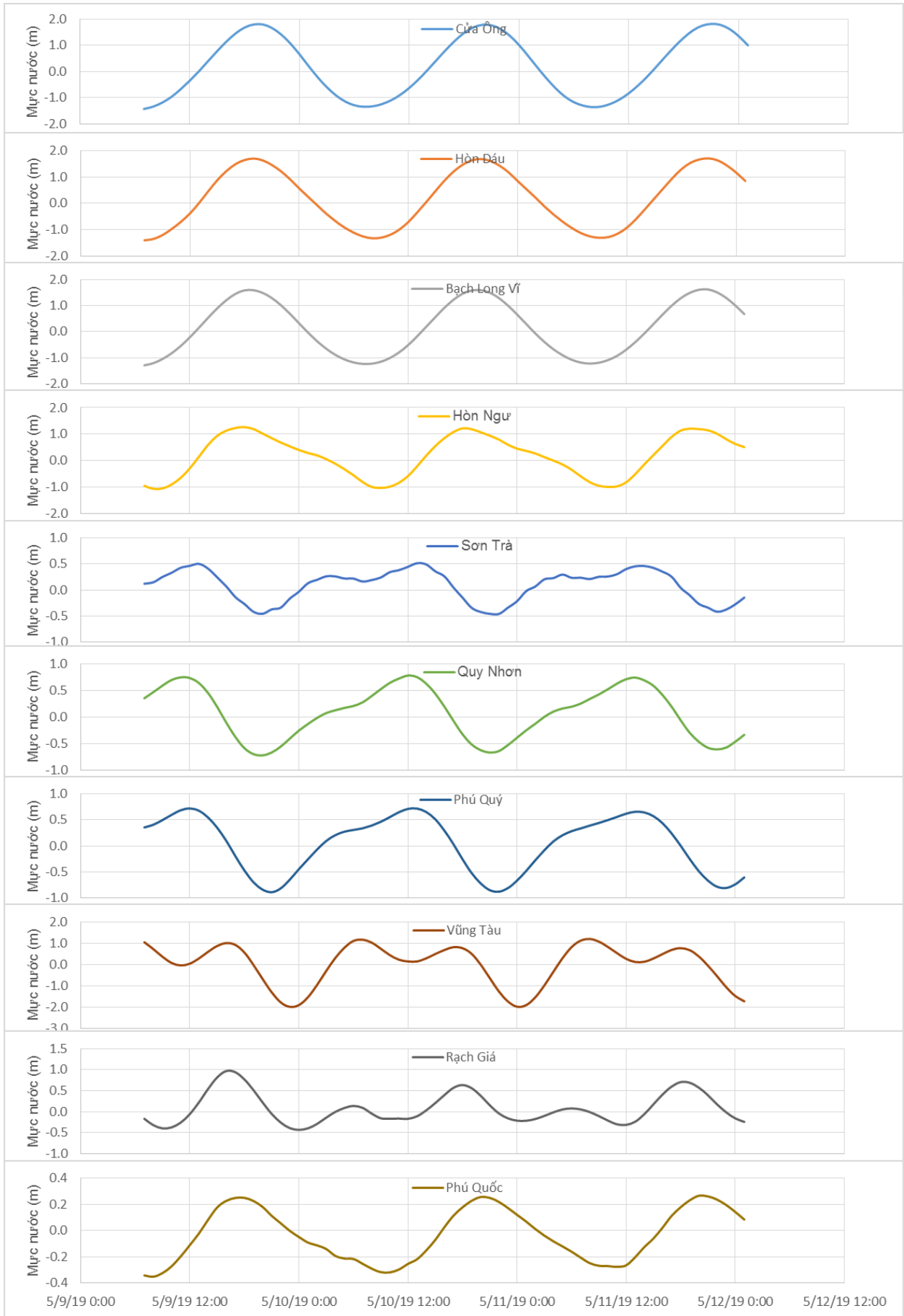
Thời điểm phát tin dự báo tiếp theo: 13 giờ 00 ngày 10/05/2019

Người xây dựng bản tin: Nguyễn Hồng Hạnh

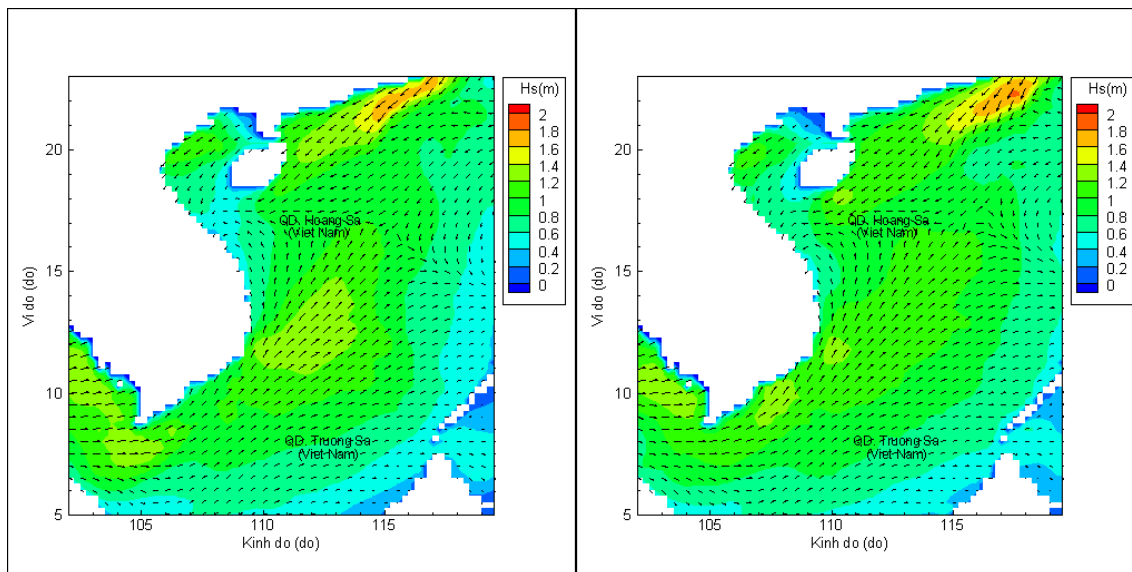
Người soát bản tin: Lê Quốc Huy

Biên trình mực nước tổng cộng tại 10 trạm Hải văn

(Cửa Ông, Hòn Dấu, Bạch Long Vĩ, Hòn Ngự, Sơn Trà, Quy Nhơn, Phú Quý, Vũng Tàu, Rạch Giá, Phú Quốc)

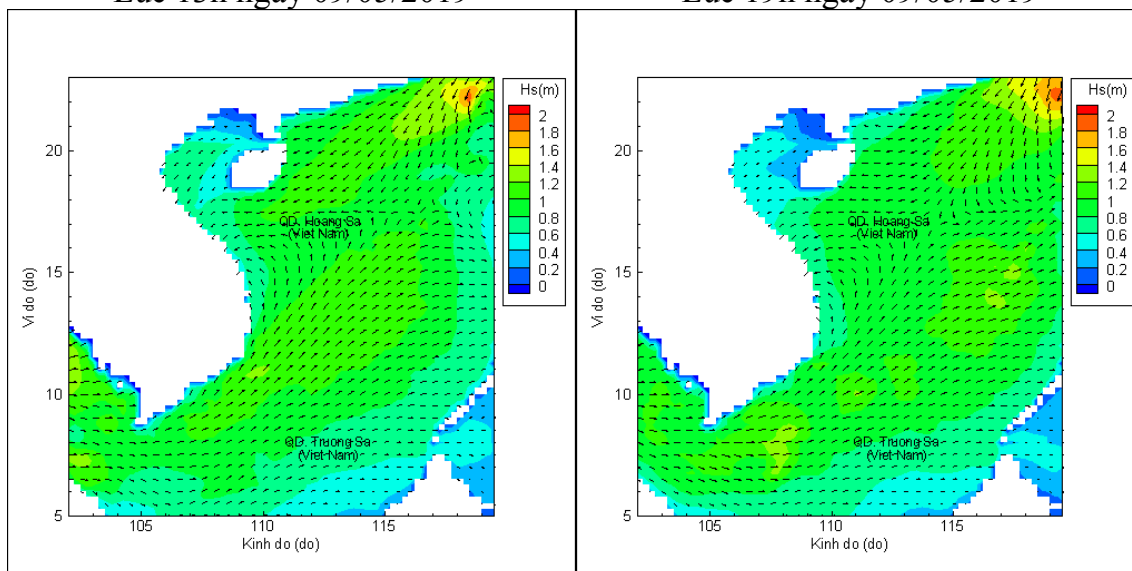


Phân bố độ cao sóng ven bờ và ngoài khơi biển Việt Nam



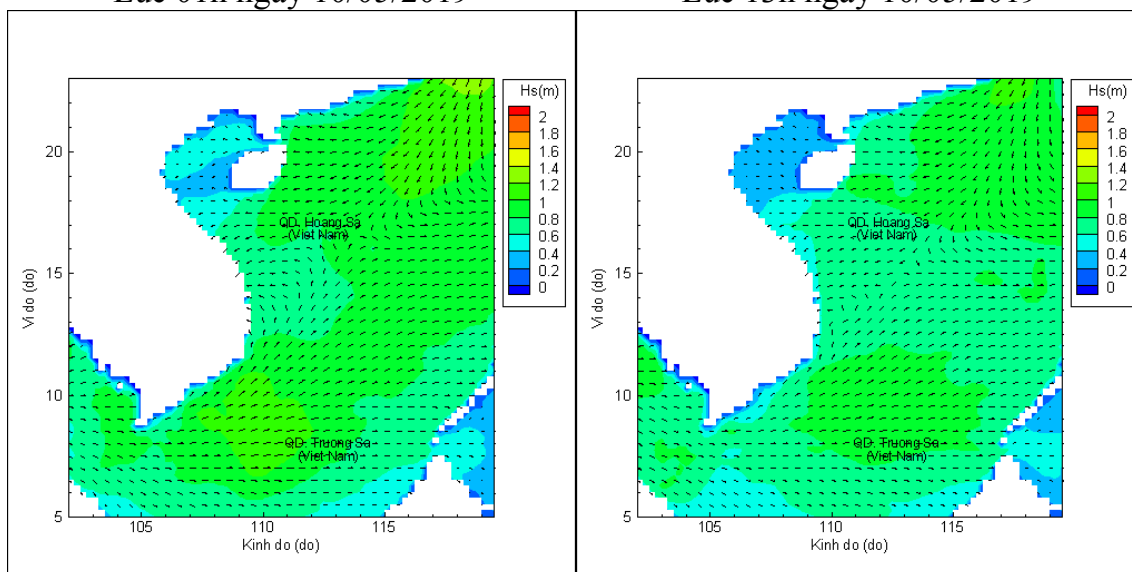
Lúc 13h ngày 09/05/2019

Lúc 19h ngày 09/05/2019



Lúc 01h ngày 10/05/2019

Lúc 13h ngày 10/05/2019



Lúc 01h ngày 11/05/2019

Lúc 13h ngày 11/05/2019