

BẢN TIN DỰ BÁO MỨC NƯỚC VÀ SÓNG BIỂN

(Lúc 13 giờ – 06Z ngày 06/05/2019)

Tỉnh/ TP	Huyện	Mức nước tổng cộng dự báo trong 48 giờ (cm)								
		06/05		07/05				08/05		
		13h	19h	1h	7h	13h	19h	1h	7h	13h
Quảng Ninh	Đầm Hà	23	69	-63	-11	38	109	-69	-41	54
	Cửa Ông	41	52	-43	-25	58	89	-52	-53	69
TP. Hải Phòng	Hòn Dấu	52	37	-17	-33	69	70	-30	-61	78
	Bạch Long Vĩ	48	29	-33	-27	61	58	-50	-48	76
Thái Bình	Thái Thụy	58	31	-10	-35	74	63	-23	-62	81
Nam Định	Hải Hậu	71	12	2	-44	84	47	-10	-67	89
Ninh Bình	Kim Sơn	74	10	7	-47	84	43	-6	-68	87
Thanh Hóa	Quảng Xương	76	9	12	-48	86	41	-1	-66	87
Nghệ An	Diễn Châu	74	4	17	-46	85	34	6	-64	88
	Hòn Ngư	73	1	17	-47	85	29	8	-63	89
Hà Tĩnh	Thạch Hà	70	0	20	-45	81	23	15	-59	86
Quảng Bình	Quảng Trạch	54	-5	25	-40	70	6	20	-48	74
	Quảng Ninh	47	-10	28	-31	63	-6	27	-34	71
Quảng Trị	Gio Linh	40	-16	27	-21	56	-11	32	-21	68
	Cồn Cỏ	41	-17	26	-20	57	-14	28	-21	70
Thừa Thiên Huế	Hương Trà	31	-16	26	-7	47	-16	31	-7	61
	Phú Lộc	24	-18	23	4	39	-24	28	5	52
TP. Đà Nẵng	Sơn Trà	17	-17	22	14	32	-31	30	19	45
	Hoàng Sa	-1	-15	9	37	11	-36	10	42	26
Quảng Nam	Tam Kỳ	9	-22	20	24	20	-36	30	31	36
	Cù Lao Chàm	11	-17	21	21	22	-33	28	26	39
Quảng Ngãi	TP. Quảng Ngãi	2	-24	19	29	16	-40	24	39	34
	Lý Sơn	2	-20	17	32	16	-38	22	40	32
Bình Định	Phú Mỹ	-2	-21	19	34	13	-41	22	43	28
	Quy Nhơn	-3	-23	18	31	13	-45	21	42	28
Phú Yên	TP. Tuy Hòa	-1	-25	15	29	11	-47	15	38	26
Khánh Hòa	TP. Nha Trang	6	-26	20	32	21	-45	20	39	34
	Trường Sa	8	-33	16	29	23	-52	15	36	37
Ninh Thuận	TP. PR-Tháp Chàm	13	-38	19	21	26	-58	20	26	39
Bình Thuận	TP. Phan Thiết	58	-92	56	-19	69	-107	45	-6	74
	Phú Quý	18	-45	26	18	33	-66	23	24	45
Bà Rịa Vũng Tàu	Vũng Tàu	93	-120	54	-20	85	-110	8	31	68
	Côn Đảo	80	-107	28	-2	71	-89	-18	36	59
TPHCM	Cần Giờ	97	-120	52	-22	89	-113	3	32	71
Tiền Giang	Gò Công Tây	100	-124	53	-25	91	-114	3	30	70
Bến Tre	Ba Tri	98	-131	47	-24	86	-112	-6	29	61
Trà Vinh	Duyên Hải	91	-125	37	-12	78	-100	-20	39	55
Sóc Trăng	Tân Phú	79	-103	15	1	63	-74	-40	47	41
Bạc Liêu	TP. Bạc Liêu	46	-57	-34	31	34	-28	-86	67	19
Cà Mau	Năm Căn	30	-29	-55	36	28	-6	-92	54	26
	Trần Văn Thời	47	-33	-13	-3	32	-16	-21	6	39
Kiên Giang	Rạch Giá	67	-21	19	-35	41	-6	27	-32	38
	Phú Quốc	17	-6	-11	-28	6	11	1	-26	7

Vùng Biển	Độ cao sóng biển dự báo trong 48 giờ		
	Độ cao sóng lớn nhất (m)	Hướng thịnh hành	Ghi chú
Bắc vịnh Bắc Bộ	0.3 - 1.2	Đông, Đông Bắc	
Nam vịnh Bắc Bộ	0.5 - 0.8	Đông Bắc, Đông, Đông Nam	
Quảng Trị đến Quảng Ngãi	0.5 - 1.0	Đông Nam, Đông, Nam	
Bình Định đến Ninh Thuận	0.8 - 1.6	Nam, Tây Nam	
Bình Thuận đến Cà Mau	0.3 - 1.6	Tây	
Cà Mau đến Kiên Giang	0.3 - 1.7	Nam	
Quần đảo Hoàng Sa	1.0 - 1.4	Nam	
Quần đảo Trường Sa	0.9 - 1.5	Tây, Tây Nam	
Bắc Biển Đông	1.0 - 3.1	Đông Bắc	Cảnh báo
Giữa Biển Đông	0.7 - 1.7	Tây, Tây Nam	
Nam Biển Đông	0.5 - 1.4	Tây, Tây Nam	

Tin phát lúc: 13 giờ 00

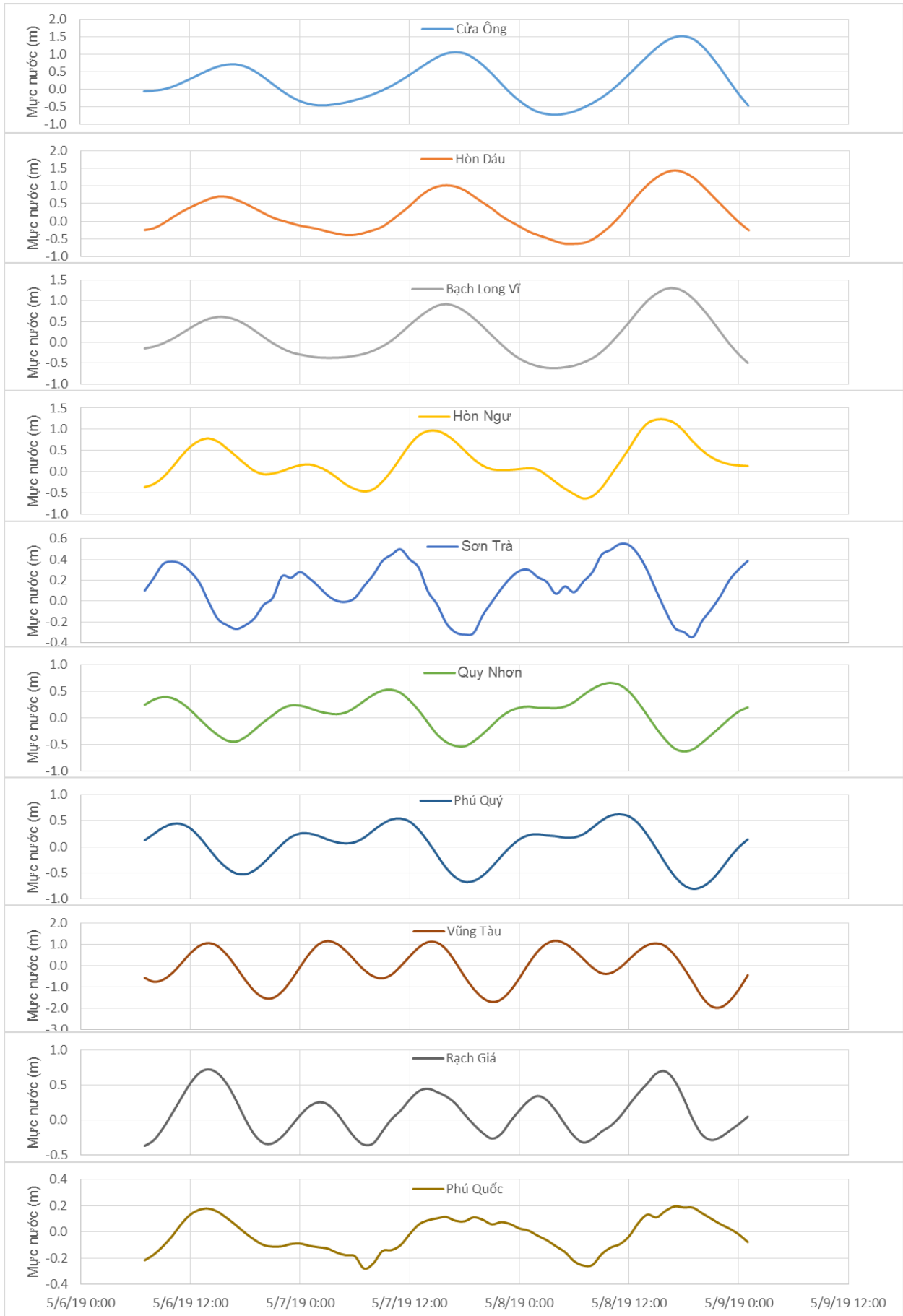
Thời điểm phát tin dự báo tiếp theo: 13 giờ 00 ngày 07/05/2019

Người xây dựng bản tin: Trần Văn Mỹ

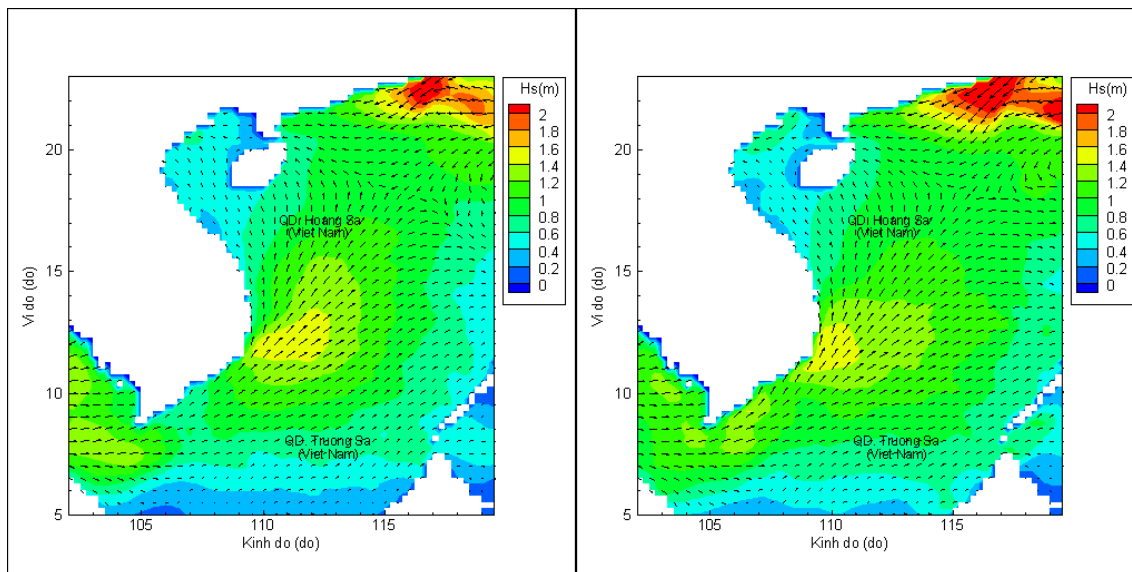
Người soát bản tin: Nguyễn Thị Thanh

Biên trình mực nước tổng cộng tại 10 trạm Hải vãn

(Cửa Ông, Hòn Dấu, Bạch Long Vĩ, Hòn Ngự, Sơn Trà, Quy Nhơn, Phú Quý, Vũng Tàu, Rạch Giá, Phú Quốc)

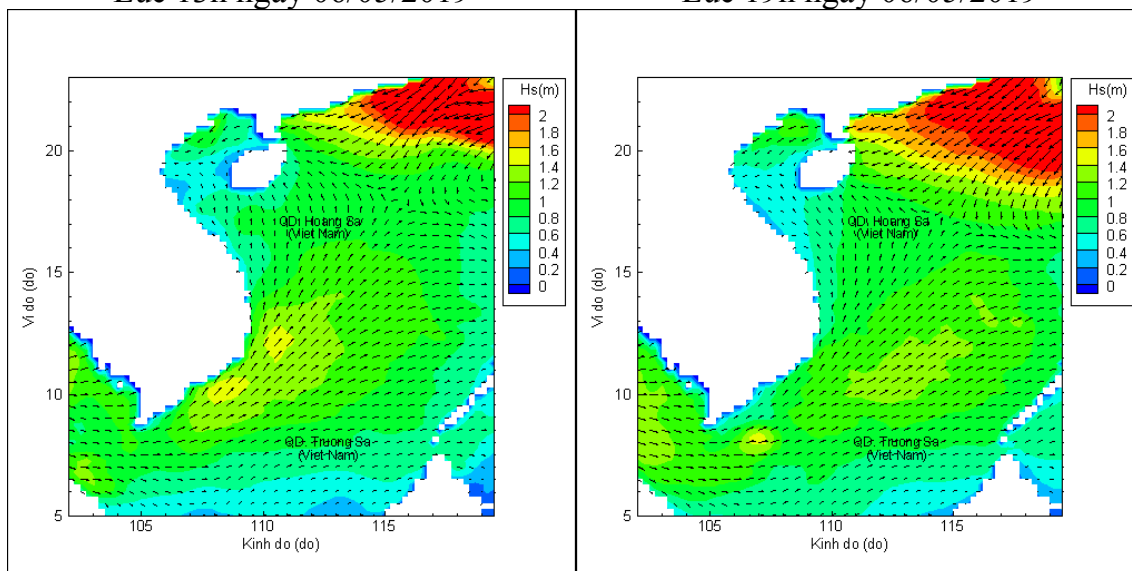


Phân bố độ cao sóng ven bờ và ngoài khơi biển Việt Nam



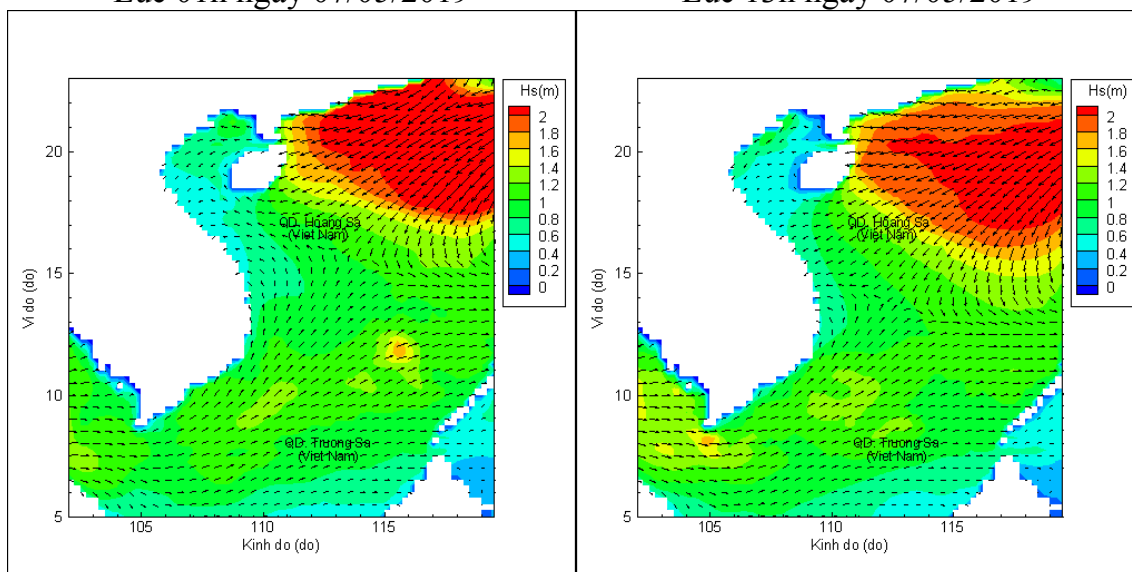
Lúc 13h ngày 06/05/2019

Lúc 19h ngày 06/05/2019



Lúc 01h ngày 07/05/2019

Lúc 13h ngày 07/05/2019



Lúc 01h ngày 08/05/2019

Lúc 13h ngày 08/05/2019