

BẢN TIN DỰ BÁO MỨC NƯỚC VÀ SÓNG BIỂN

(Lúc 13 giờ – 06Z ngày 02/05/2019)

Tỉnh/ TP	Huyện	Mức nước tổng cộng dự báo trong 48 giờ (cm)								
		02/05		03/05				04/05		
		13h	19h	1h	7h	13h	19h	1h	7h	13h
Quảng Ninh	Đầm Hà	-32	13	29	21	-19	15	-7	21	7
	Cửa Ông	-22	4	38	11	-6	7	4	11	25
TP. Hải Phòng	Hòn Dấu	-10	-7	46	-2	9	-8	19	-4	40
	Bạch Long Vĩ	-19	-4	36	-1	0	-7	11	1	30
Thái Bình	Thái Thụy	-4	-11	48	-6	15	-12	24	-8	47
Nam Định	Hải Hậu	4	-16	51	-11	27	-22	30	-15	56
Ninh Bình	Kim Sơn	8	-15	52	-13	31	-21	30	-18	58
Thanh Hóa	Quảng Xương	11	-17	53	-15	33	-22	31	-20	62
Nghệ An	Diễn Châu	14	-17	50	-15	33	-21	34	-21	63
	Hòn Ngư	14	-17	47	-14	33	-23	34	-21	62
Hà Tĩnh	Thạch Hà	10	-16	41	-11	31	-22	33	-19	58
Quảng Bình	Quảng Trạch	-1	-4	25	-2	21	-14	24	-9	44
	Quảng Ninh	0	0	19	1	18	-10	21	-4	39
Quảng Trị	Gio Linh	0	5	11	6	15	-5	16	1	33
	Cồn Cỏ	-1	6	11	5	14	-5	16	1	32
Thừa Thiên Huế	Hương Trà	1	10	2	10	12	1	10	8	25
	Phước Lộc	1	12	-6	14	9	3	5	13	20
TP. Đà Nẵng	Sơn Trà	3	15	-11	16	6	7	1	17	13
	Hoàng Sa	-6	19	-22	14	-11	8	-12	21	-12
Quảng Nam	Tam Kỳ	1	19	-16	16	3	11	-2	20	4
	Cù Lao Chàm	1	18	-15	17	3	9	-2	19	6
Quảng Ngãi	TP. Quảng Ngãi	-2	21	-17	15	-3	11	-4	23	-3
	Lý Sơn	-3	20	-18	16	-4	10	-6	23	-5
Bình Định	Phước Mỹ	-5	22	-17	13	-7	13	-2	23	-8
	Quy Nhơn	-8	20	-19	8	-10	12	-3	20	-8
Phước Yên	TP. Tuy Hòa	-7	17	-22	7	-11	6	-7	14	-14
Khánh Hòa	TP. Nha Trang	0	18	-17	11	-2	6	-5	15	-6
	Trường Sa	3	12	-15	8	-1	-2	-4	14	-2
Ninh Thuận	TP. PR-Tháp Chàm	1	13	-20	5	-4	-3	-7	9	-2
Bình Thuận	TP. Phan Thiết	47	-17	22	-31	48	-45	40	-32	50
	Phước Quý	9	8	-11	2	6	-10	2	5	7
Bà Rịa Vũng Tàu	Vũng Tàu	114	-71	85	-91	117	-97	94	-77	107
	Côn Đảo	100	-66	73	-80	100	-86	74	-64	94
TPHCM	Cần Giờ	124	-76	93	-95	128	-100	101	-82	115
Tiền Giang	Gò Công Tây	129	-78	98	-98	133	-103	106	-84	119
Bến Tre	Ba Tri	131	-81	102	-98	134	-105	107	-83	119
Trà Vinh	Duyên Hải	127	-83	98	-100	127	-104	99	-80	114
Sóc Trăng	Tân Phú	121	-74	92	-92	118	-88	86	-70	105
Bạc Liêu	TP. Bạc Liêu	93	-42	65	-64	86	-49	49	-39	72
Cà Mau	Năm Căn	63	-13	37	-35	54	-18	17	-16	46
	Trần Văn Thời	45	-6	26	-12	32	-14	16	-23	43
Kiên Giang	Rạch Giá	43	-8	38	-13	31	-21	40	-46	46
	Phước Quốc	20	11	21	5	8	4	12	-13	15

Vùng Biển	Độ cao sóng biển dự báo trong 48 giờ		
	Độ cao sóng lớn nhất (m)	Hướng thịnh hành	Ghi chú
Bắc vịnh Bắc Bộ	0.3 - 1.0	Đông, Đông Nam, Đông Bắc	
Nam vịnh Bắc Bộ	0.4 - 1.1	Đông	
Quảng Trị đến Quảng Ngãi	1.0 - 1.5	Đông Bắc, Đông	
Bình Định đến Ninh Thuận	0.8 - 1.1	Đông Bắc	
Bình Thuận đến Cà Mau	0.3 - 1.2	Đông, Đông Bắc	
Cà Mau đến Kiên Giang	0.3 - 0.9	Đông Nam, Đông	
Quần đảo Hoàng Sa	1.3 - 1.8	Đông Bắc	
Quần đảo Trường Sa	0.9 - 1.4	Đông Bắc, Đông	
Bắc Biển Đông	1.0 - 2.6	Đông Bắc, Đông	Cảnh báo
Giữa Biển Đông	0.6 - 1.3	Đông Bắc, Đông	
Nam Biển Đông	0.6 - 1.4	Đông Bắc, Đông	

Tin phát lúc: 13 giờ 00

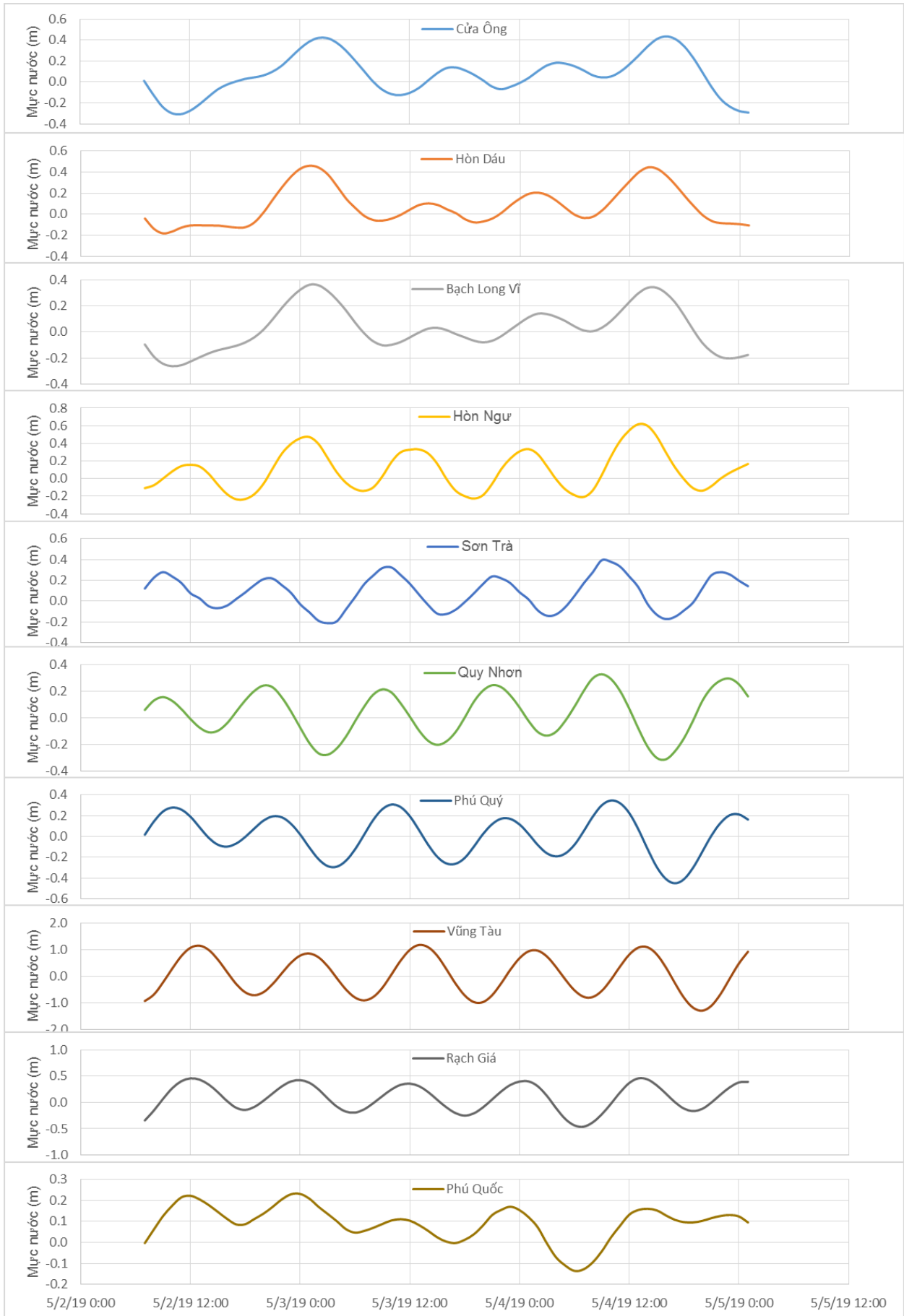
Thời điểm phát tin dự báo tiếp theo: 13 giờ 00 ngày 03/05/2019

Người xây dựng bản tin: Nguyễn Thị Lan

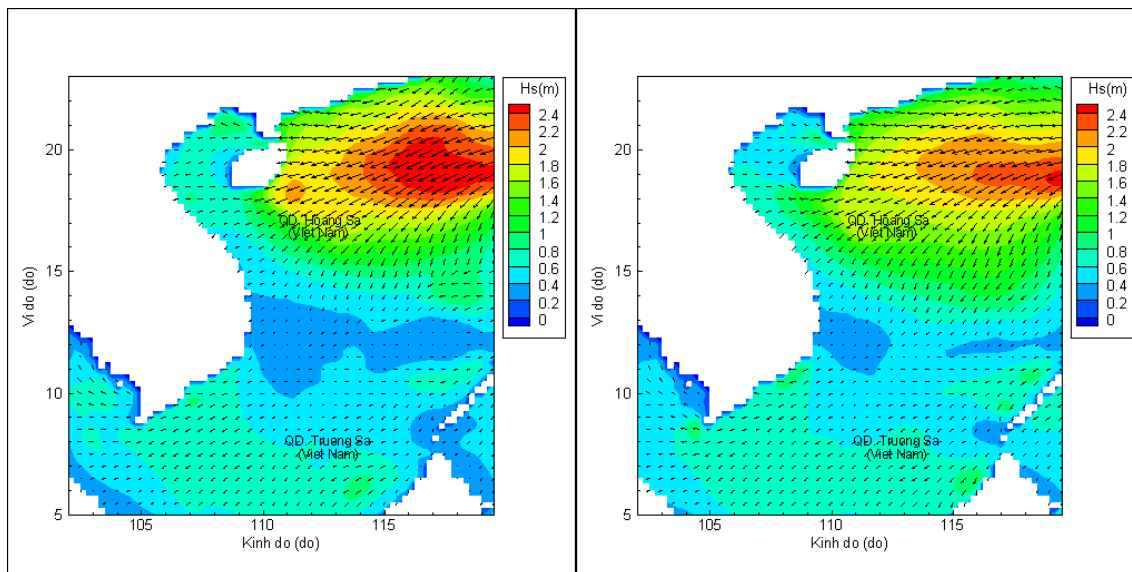
Người soát bản tin: Nguyễn Thị Thanh

Biên trình mực nước tổng cộng tại 10 trạm Hải văn

(Cửa Ông, Hòn Dấu, Bạch Long Vĩ, Hòn Ngự, Sơn Trà, Quy Nhơn, Phú Quý, Vũng Tàu, Rạch Giá, Phú Quốc)

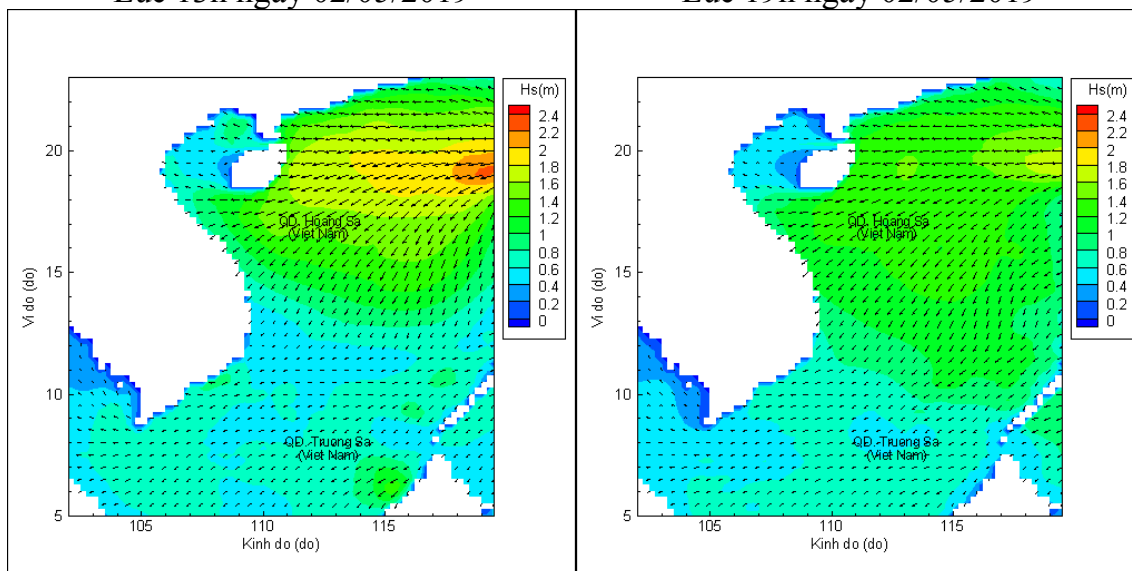


Phân bố độ cao sóng ven bờ và ngoài khơi biển Việt Nam



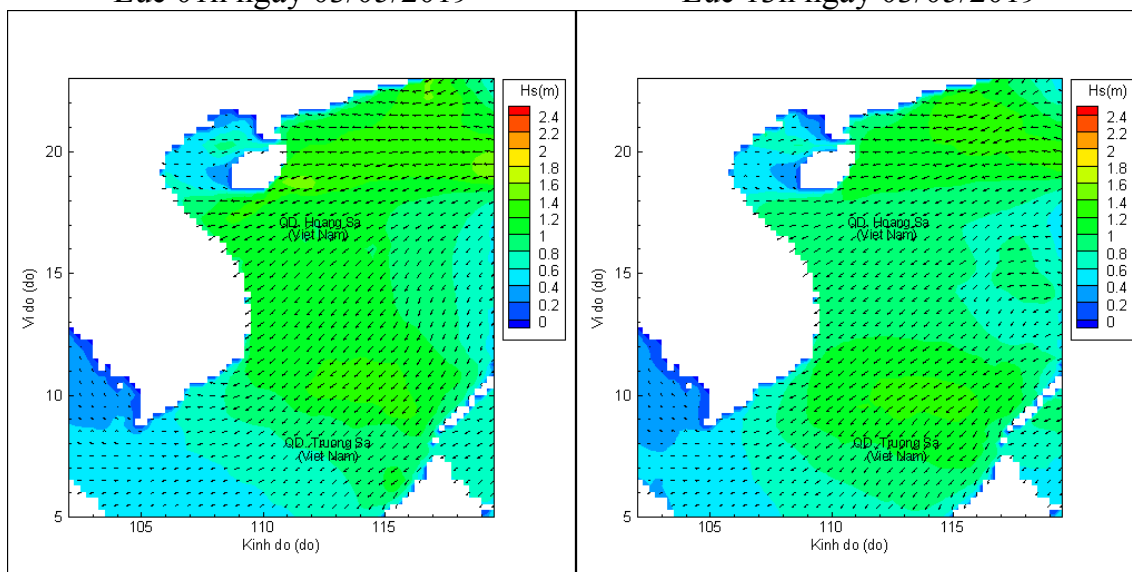
Lúc 13h ngày 02/05/2019

Lúc 19h ngày 02/05/2019



Lúc 01h ngày 03/05/2019

Lúc 13h ngày 03/05/2019



Lúc 01h ngày 04/05/2019

Lúc 13h ngày 04/05/2019