

**BẢN TIN DỰ BÁO MỨC NƯỚC VÀ SÓNG BIỂN**

(Lúc 13 giờ – 06Z ngày 01/05/2019)

Tỉnh/ TP	Huyện	Mức nước tổng cộng dự báo trong 48 giờ (cm)								
		01/05		02/05				03/05		
		13h	19h	1h	7h	13h	19h	1h	7h	13h
Quảng Ninh	Đầm Hà	-75	8	68	10	-50	-1	31	37	3
	Cửa Ông	-66	-2	70	10	-30	-11	30	26	17
TP. Hải Phòng	Hòn Dấu	-56	-9	78	-2	-22	-20	45	12	27
	Bạch Long Vĩ	-56	4	69	1	-28	-13	40	14	17
Thái Bình	Thái Thụy	-49	-12	78	-5	-15	-24	48	7	34
Nam Định	Hải Hậu	-38	-17	75	-7	-6	-29	50	4	42
Ninh Bình	Kim Sơn	-33	-19	74	-8	-3	-29	50	2	46
Thanh Hóa	Quảng Xương	-30	-20	72	-7	1	-30	50	1	48
Nghệ An	Diễn Châu	-22	-18	65	-3	8	-28	45	0	50
	Hòn Ngư	-22	-19	62	-2	7	-28	43	-1	48
Hà Tĩnh	Thạch Hà	-22	-15	53	3	5	-24	38	1	43
Quảng Bình	Quảng Trạch	-27	-4	29	13	-1	-11	23	10	31
	Quảng Ninh	-20	0	18	14	1	-7	17	11	26
Quảng Trị	Gio Linh	-14	5	6	15	2	-2	7	13	21
	Cồn Cỏ	-15	6	6	14	0	-2	8	13	20
Thừa Thiên Huế	Hương Trà	-8	9	-6	17	3	2	-2	17	16
	Phú Lộc	-2	11	-16	18	4	7	-9	18	13
TP. Đà Nẵng	Sơn Trà	3	12	-22	18	5	11	-12	19	10
	Hoàng Sa	7	25	-27	14	-1	19	-18	21	-5
Quảng Nam	Tam Kỳ	7	16	-28	16	5	16	-17	20	6
	Cù Lao Chàm	5	15	-26	17	4	14	-16	20	6
Quảng Ngãi	TP. Quảng Ngãi	6	21	-31	13	0	18	-18	20	-1
	Lý Sơn	6	21	-28	15	1	18	-18	21	-2
Bình Định	Phú Mỹ	6	24	-29	11	-1	21	-16	17	-6
	Quy Nhơn	9	24	-31	7	-3	22	-16	14	-6
Phú Yên	TP. Tuy Hòa	1	22	-30	7	-4	17	-18	12	-9
Khánh Hòa	TP. Nha Trang	10	23	-26	11	6	19	-13	15	0
	Trường Sa	13	20	-22	7	6	12	-13	13	2
Ninh Thuận	TP. PR-Tháp Chàm	12	21	-30	6	3	12	-18	9	-1
Bình Thuận	TP. Phan Thiết	42	-3	-4	-29	41	-25	18	-31	44
	Phú Quý	17	18	-23	2	12	7	-10	5	7
Bà Rịa Vũng Tàu	Vũng Tàu	101	-49	54	-96	108	-79	78	-96	104
	Côn Đảo	91	-44	46	-86	94	-66	64	-78	95
TPHCM	Cần Giờ	105	-54	59	-101	114	-84	84	-102	109
Tiền Giang	Gò Công Tây	107	-57	62	-104	117	-89	88	-106	113
Bến Tre	Ba Tri	108	-63	63	-107	119	-90	88	-106	115
Trà Vinh	Duyên Hải	111	-63	64	-108	118	-88	84	-102	115
Sóc Trăng	Tân Phú	107	-57	62	-105	111	-78	74	-93	107
Bạc Liêu	TP. Bạc Liêu	85	-33	41	-85	82	-43	46	-65	76
Cà Mau	Năm Căn	57	-10	18	-59	50	-14	21	-38	47
	Trần Văn Thời	28	-7	6	-28	25	-12	24	-21	39
Kiên Giang	Rạch Giá	23	-5	15	-25	22	-18	37	-26	38
	Phú Quốc	2	-5	2	-10	-2	-2	19	-1	14

Vùng Biển	Độ cao sóng biển dự báo trong 48 giờ		
	Độ cao sóng lớn nhất (m)	Hướng thịnh hành	Ghi chú
Bắc vịnh Bắc Bộ	0.3 - 1.0	Đông	
Nam vịnh Bắc Bộ	0.6 - 0.9	Đông, Đông Bắc, Đông Nam	
Quảng Trị đến Quảng Ngãi	0.4 - 0.8	Đông Nam, Nam	
Bình Định đến Ninh Thuận	0.3 - 0.8	Nam	
Bình Thuận đến Cà Mau	0.3 - 0.5	Nam	
Cà Mau đến Kiên Giang	0.3 - 0.5	Tây, Tây Bắc	
Quần đảo Hoàng Sa	0.8 - 0.9	Nam, Tây Nam	
Quần đảo Trường Sa	0.3 - 0.4	Đông, Đông Bắc	
Bắc Biển Đông	0.5 - 3.2	Tây Nam	Cảnh báo
Giữa Biển Đông	0.3 - 0.7	Đông, Nam	
Nam Biển Đông	0.3 - 0.4	Đông, Đông Bắc	

**Tin phát lúc: 13 giờ 00**

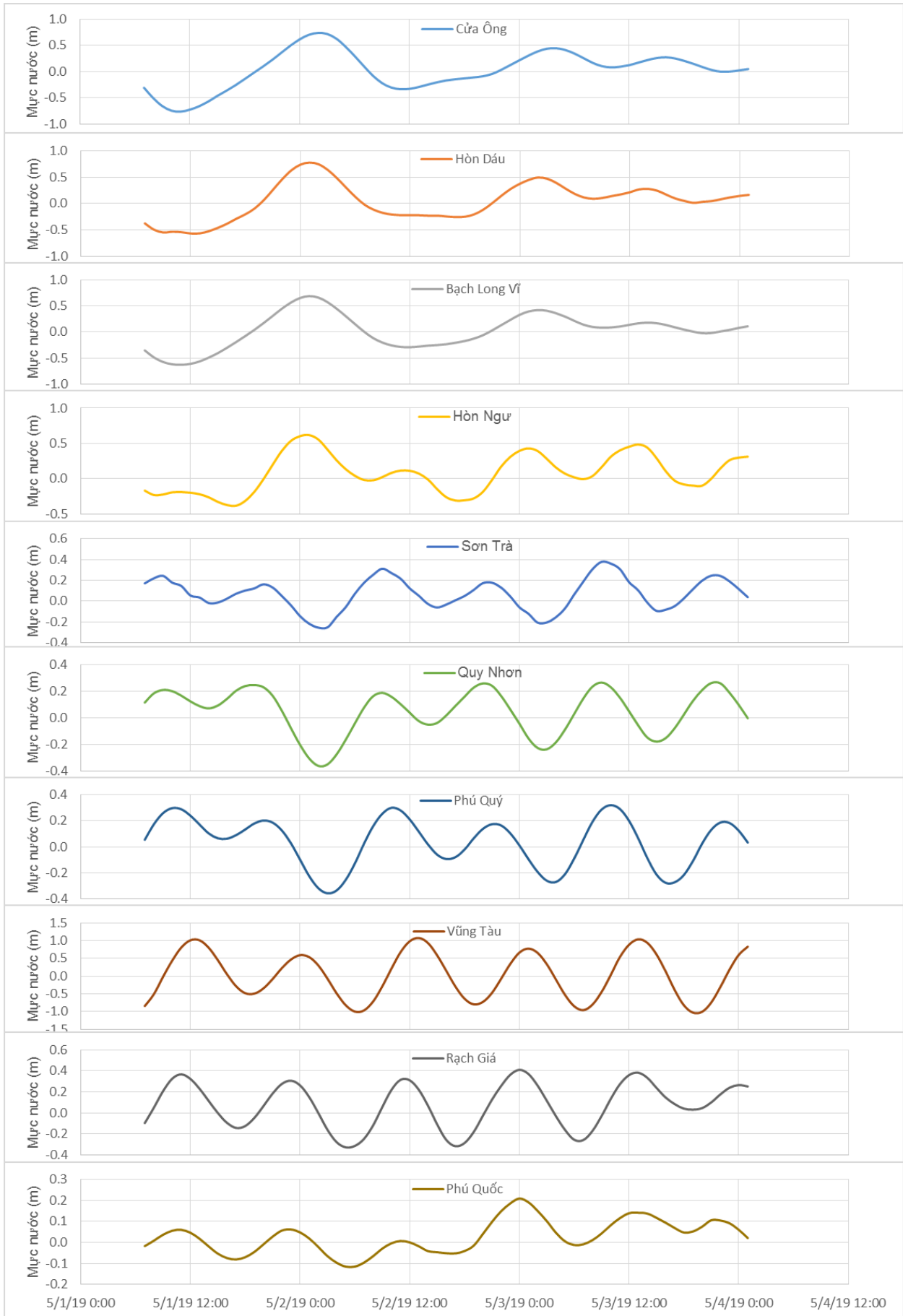
Thời điểm phát tin dự báo tiếp theo: 13 giờ 00 ngày 02/05/2019

Người xây dựng bản tin: Lê Đức Quyền

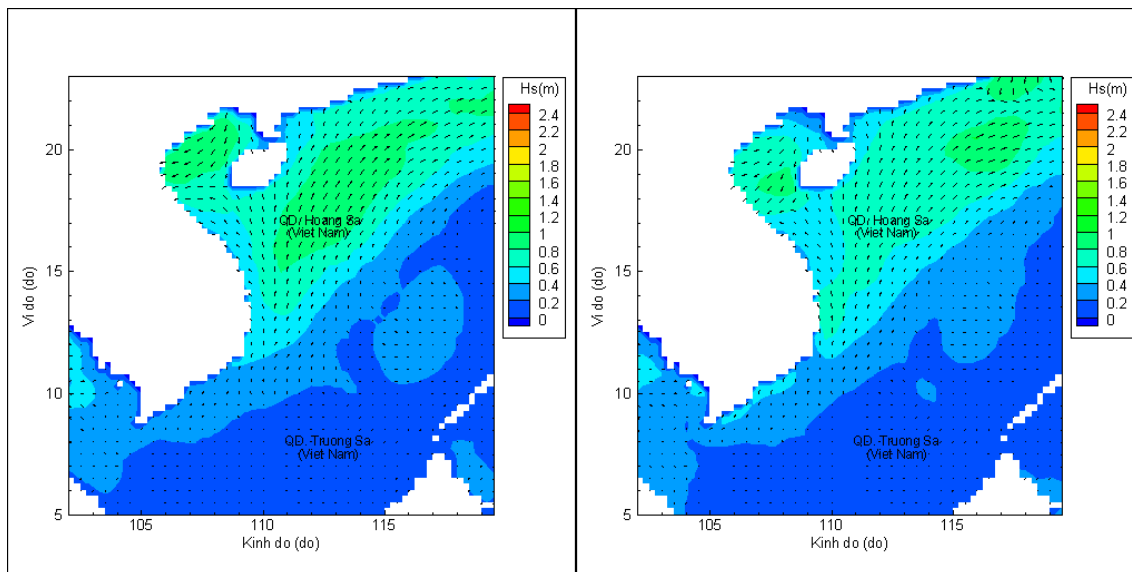
Người soát bản tin: Lê Quốc Huy

## Biên trình mực nước tổng cộng tại 10 trạm Hải vãn

(Cửa Ông, Hòn Dấu, Bạch Long Vĩ, Hòn Ngự, Sơn Trà, Quy Nhơn, Phú Quý, Vũng Tàu, Rạch Giá, Phú Quốc)

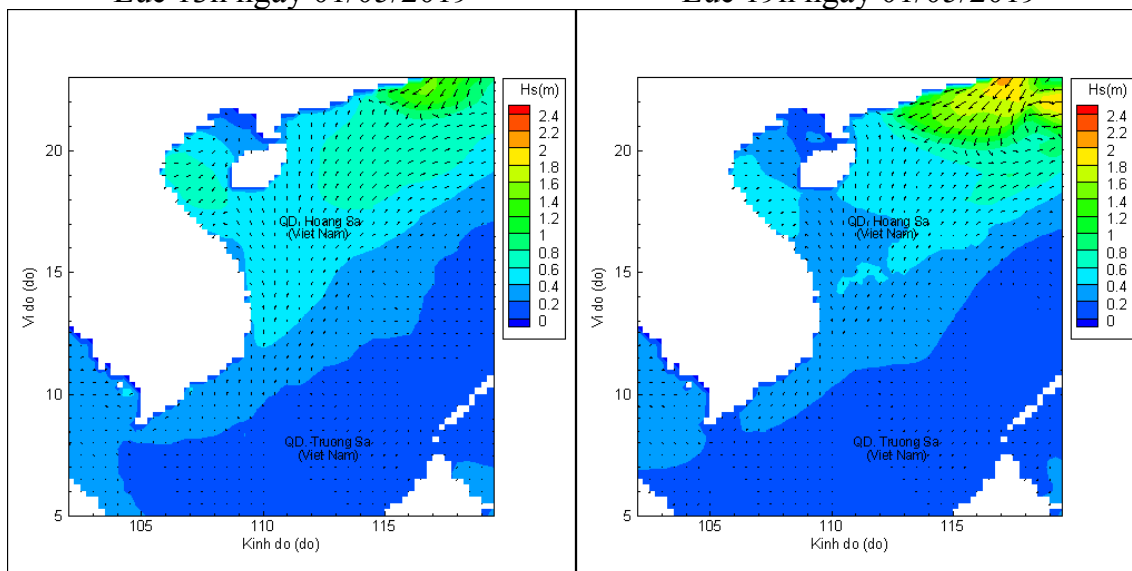


## Phân bố độ cao sóng ven bờ và ngoài khơi biển Việt Nam



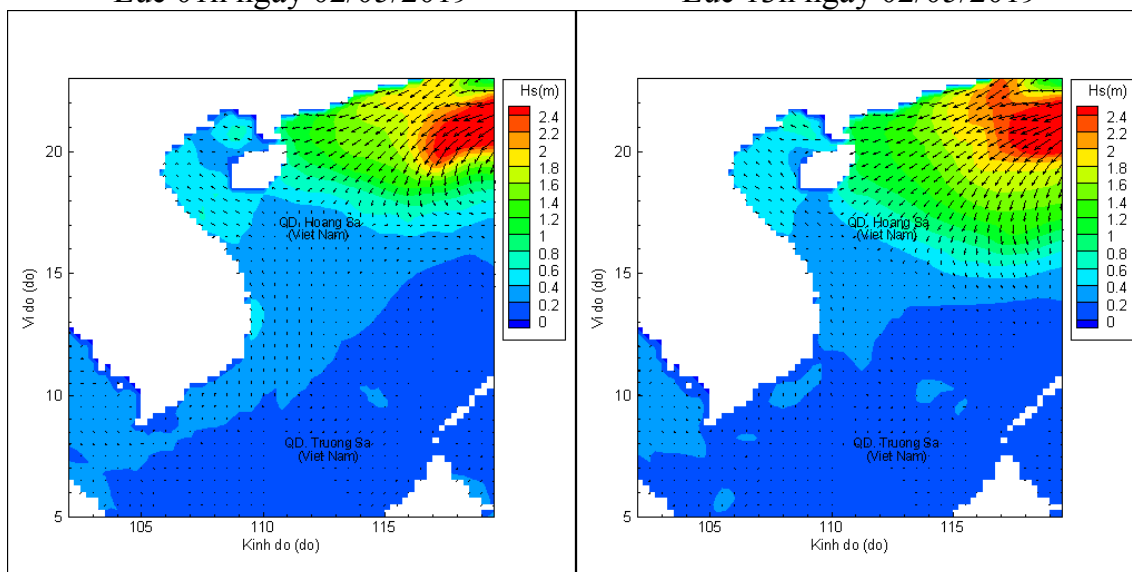
Lúc 13h ngày 01/05/2019

Lúc 19h ngày 01/05/2019



Lúc 01h ngày 02/05/2019

Lúc 13h ngày 02/05/2019



Lúc 01h ngày 03/05/2019

Lúc 13h ngày 03/05/2019