

BẢN TIN DỰ BÁO MỨC NƯỚC VÀ SÓNG BIỂN

(Lúc 13 giờ – 06Z ngày 29/04/2019)

Tỉnh/ TP	Huyện	Mức nước tổng cộng dự báo trong 48 giờ (cm)								
		29/04		30/04				01/05		
		13h	19h	1h	7h	13h	19h	1h	7h	13h
Quảng Ninh	Đầm Hà	-75	40	121	-19	-67	18	86	-9	-59
	Cửa Ông	-75	39	115	-12	-57	13	86	-9	-46
TP. Hải Phòng	Hòn Dấu	-71	34	110	-11	-51	7	89	-7	-44
	Bạch Long Vĩ	-62	49	101	-15	-50	20	85	-11	-44
Thái Bình	Thái Thụy	-66	31	107	-12	-45	4	90	-9	-37
Nam Định	Hải Hậu	-60	29	96	-10	-39	3	83	1	-25
Ninh Bình	Kim Sơn	-57	28	94	-10	-35	4	80	2	-22
Thanh Hóa	Quảng Xương	-55	26	89	-9	-31	-1	76	8	-17
Nghệ An	Diễn Châu	-49	24	75	-3	-25	-3	66	29	-7
	Hòn Ngư	-48	23	71	-3	-25	-3	63	28	-10
Hà Tĩnh	Thạch Hà	-47	22	60	2	-27	-1	55	31	-12
Quảng Bình	Quảng Trạch	-46	24	34	15	-28	8	29	31	-21
	Quảng Ninh	-35	23	19	19	-21	10	16	31	-14
Quảng Trị	Gio Linh	-24	22	4	19	-14	12	3	29	-9
	Cồn Cỏ	-24	25	4	17	-15	15	4	28	-11
Thừa Thiên Huế	Hương Trà	-12	17	-10	19	-4	14	-9	28	-2
	Phú Lộc	-1	12	-21	18	4	12	-20	27	5
TP. Đà Nẵng	Sơn Trà	9	9	-30	16	10	11	-26	23	9
	Hoàng Sa	25	18	-39	12	17	24	-33	15	7
Quảng Nam	Tam Kỳ	20	10	-39	14	16	14	-33	20	12
	Cù Lao Chàm	17	11	-33	16	16	14	-30	22	11
Quảng Ngãi	TP. Quảng Ngãi	23	13	-43	14	16	18	-37	17	9
	Lý Sơn	24	13	-40	14	18	19	-34	18	10
Bình Định	Phú Mỹ	24	16	-44	12	17	21	-38	14	11
	Quy Nhơn	27	20	-43	12	21	23	-37	12	11
Phú Yên	TP. Tuy Hòa	30	25	-39	18	25	30	-30	21	18
Khánh Hòa	TP. Nha Trang	29	18	-43	13	21	24	-37	14	14
	Trường Sa	32	17	-41	6	24	20	-33	7	15
Ninh Thuận	TP. PR-Tháp Chàm	28	19	-50	11	19	21	-43	9	10
Bình Thuận	TP. Phan Thiết	44	20	-45	-5	45	11	-28	-19	41
	Phú Quý	33	19	-46	8	26	19	-38	4	17
Bà Rịa Vũng Tàu	Vũng Tàu	88	1	-11	-62	98	-27	18	-83	102
	Côn Đảo	81	7	-13	-63	88	-16	17	-80	94
TPHCM	Cần Giờ	91	1	-4	-67	103	-33	23	-89	110
Tiền Giang	Gò Công Tây	91	2	-3	-67	103	-34	25	-92	112
Bến Tre	Ba Tri	89	2	-2	-69	103	-35	28	-97	113
Trà Vinh	Duyên Hải	93	-1	-2	-75	107	-33	31	-100	114
Sóc Trăng	Tân Phú	95	2	7	-81	105	-26	34	-103	111
Bạc Liêu	TP. Bạc Liêu	87	15	7	-81	87	-5	25	-93	87
Cà Mau	Năm Căn	69	29	3	-67	61	12	14	-71	57
	Trần Văn Thời	25	28	0	-18	16	16	7	-23	17
Kiên Giang	Rạch Giá	-5	37	4	11	-8	28	13	-10	9
	Phú Quốc	-1	16	18	4	-9	11	12	-3	-8

Vùng Biển	Độ cao sóng biển dự báo trong 48 giờ		
	Độ cao sóng lớn nhất (m)	Hướng thịnh hành	Ghi chú
Bắc vịnh Bắc Bộ	0.3 - 1.7	Nam, Tây Nam	
Nam vịnh Bắc Bộ	0.6 - 1.5	Đông Nam	
Quảng Trị đến Quảng Ngãi	0.7 - 1.2	Đông Nam, Nam	
Bình Định đến Ninh Thuận	0.5 - 0.9	Đông Nam, Đông	
Bình Thuận đến Cà Mau	0.3 - 0.6	Đông	
Cà Mau đến Kiên Giang	0.3 - 0.6	Đông Nam, Nam, Đông	
Quần đảo Hoàng Sa	0.7 - 1.0	Nam , Đông Nam	
Quần đảo Trường Sa	0.3 - 0.5	Đông Bắc, Đông	
Bắc Biển Đông	0.3 - 1.1	Đông, Đông Bắc, Nam	
Giữa Biển Đông	0.3 - 0.7	Đông, Đông Bắc	
Nam Biển Đông	0.3 - 0.5	Đông Bắc, Đông	

Tin phát lúc: 13 giờ 00

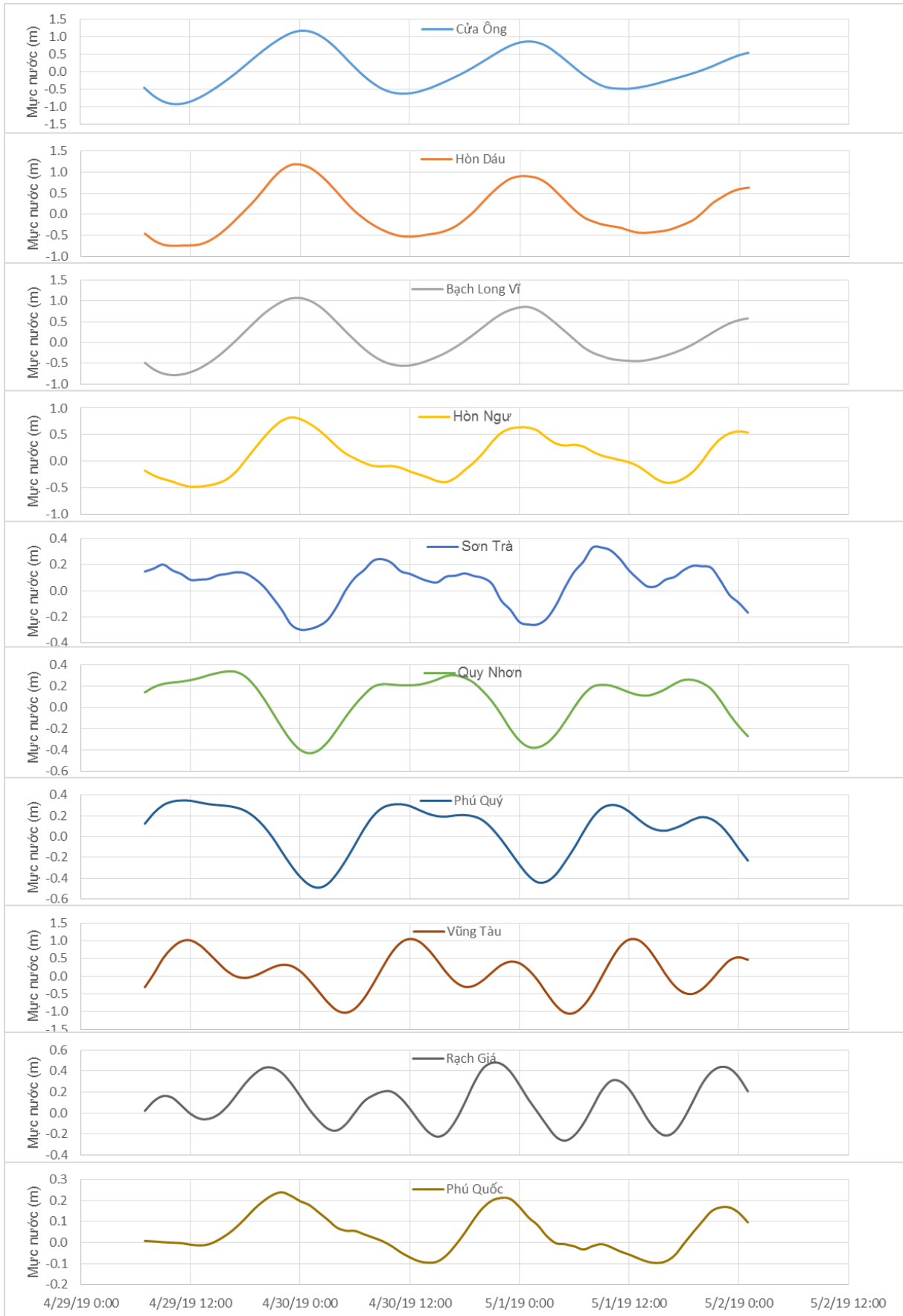
Thời điểm phát tin dự báo tiếp theo: 13 giờ 00 ngày 30/04/2019

Người xây dựng bản tin: Trần Văn Mỹ

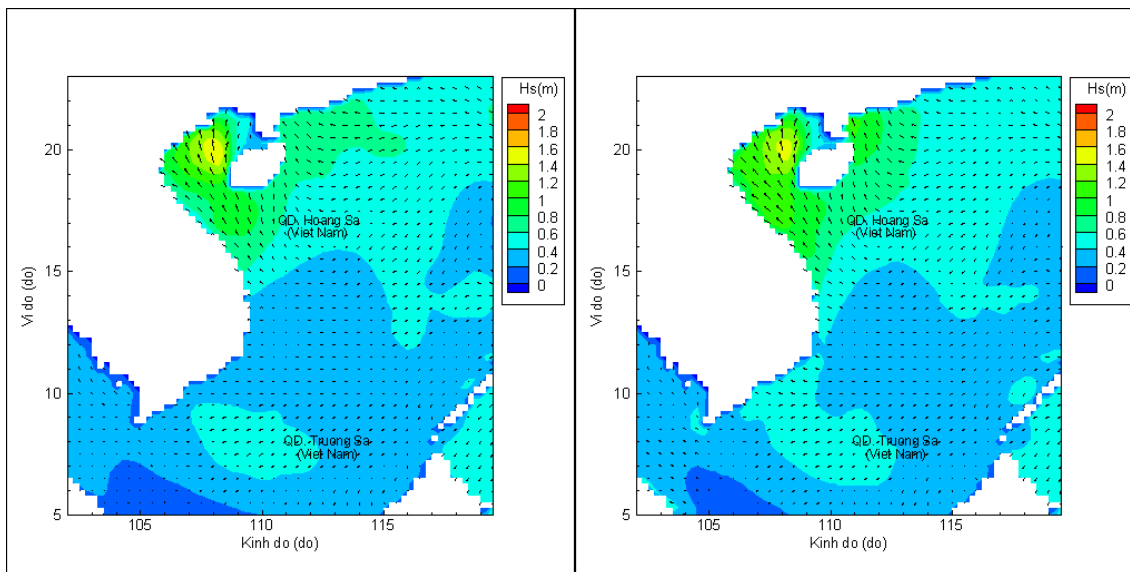
Người soát bản tin: Lê Quốc Huy

Biên trình mực nước tổng cộng tại 10 trạm Hải văn

(Cửa Ông, Hòn Dấu, Bạch Long Vĩ, Hòn Ngự, Sơn Trà, Quy Nhơn, Phú Quý, Vũng Tàu, Rạch Giá, Phú Quốc)

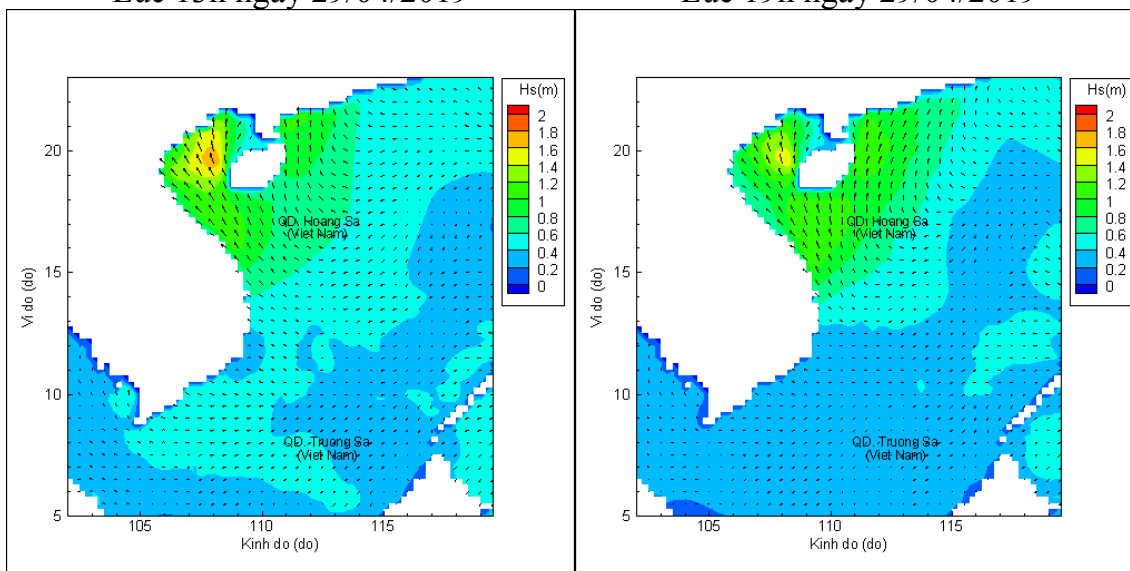


Phân bố độ cao sóng ven bờ và ngoài khơi biển Việt Nam



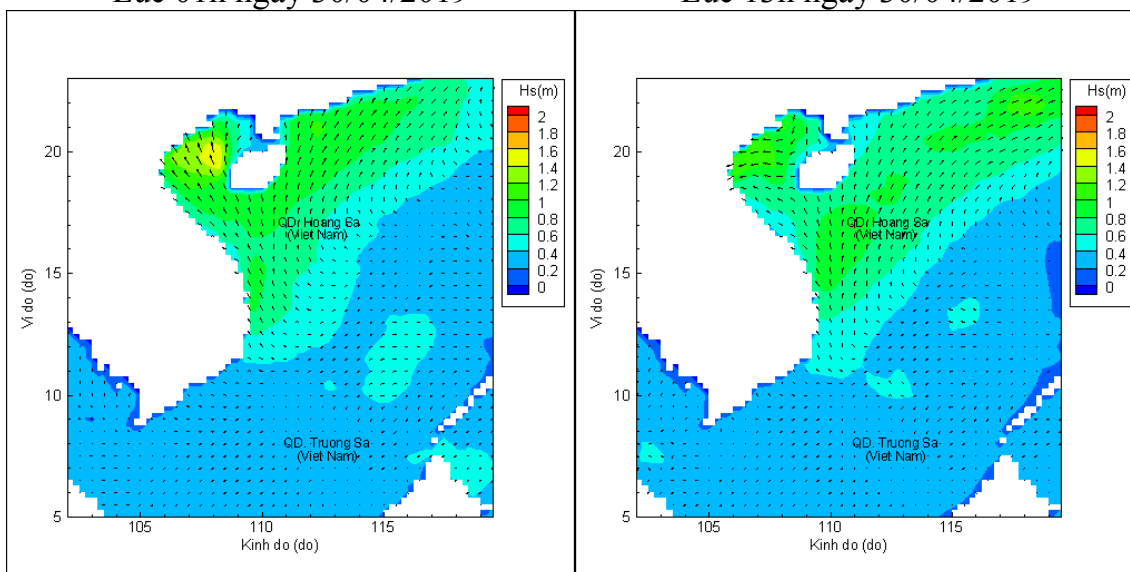
Lúc 13h ngày 29/04/2019

Lúc 19h ngày 29/04/2019



Lúc 01h ngày 30/04/2019

Lúc 13h ngày 30/04/2019



Lúc 01h ngày 01/05/2019

Lúc 13h ngày 01/05/2019