

BẢN TIN DỰ BÁO MỨC NƯỚC VÀ SÓNG BIỂN

(Lúc 13 giờ – 06Z ngày 27/04/2019)

Tỉnh/ TP	Huyện	Mức nước tổng cộng dự báo trong 48 giờ (cm)								
		27/04		28/04				29/04		
		13h	19h	1h	7h	13h	19h	1h	7h	13h
Quảng Ninh	Đầm Hà	-73	92	134	-84	-82	59	132	-38	-63
	Cửa Ông	-78	93	124	-67	-81	57	120	-29	-61
TP. Hải Phòng	Hòn Dấu	-80	88	110	-54	-79	59	111	-27	-55
	Bạch Long Vĩ	-60	100	98	-64	-67	69	103	-32	-50
Thái Bình	Thái Thụy	-78	85	104	-49	-74	57	106	-25	-49
Nam Định	Hải Hậu	-73	87	90	-41	-71	54	95	-18	-44
Ninh Bình	Kim Sơn	-71	85	87	-37	-68	55	93	-15	-40
Thanh Hóa	Quảng Xương	-71	80	83	-33	-67	50	89	-13	-38
Nghệ An	Diễn Châu	-64	68	70	-23	-59	45	75	-8	-33
	Hòn Ngư	-63	66	67	-23	-59	43	74	-6	-33
Hà Tĩnh	Thạch Hà	-62	58	58	-15	-56	37	65	1	-34
Quảng Bình	Quảng Trạch	-50	50	37	0	-48	31	37	15	-33
	Quảng Ninh	-37	44	20	8	-36	27	20	21	-23
Quảng Trị	Gio Linh	-23	34	6	12	-22	24	5	24	-12
	Cồn Cỏ	-21	37	4	8	-21	28	5	21	-13
Thừa Thiên Huế	Hương Trà	-7	18	-8	14	-6	16	-9	25	0
	Phú Lộc	6	4	-19	16	7	7	-21	25	10
TP. Đà Nẵng	Sơn Trà	18	-5	-26	16	19	2	-30	24	19
	Hoàng Sa	44	-4	-41	10	37	8	-42	13	25
Quảng Nam	Tam Kỳ	32	-10	-36	14	29	-1	-38	22	28
	Cù Lao Chàm	29	-8	-32	15	27	2	-33	24	26
Quảng Ngãi	TP. Quảng Ngãi	39	-10	-44	14	33	2	-46	20	28
	Lý Sơn	40	-9	-41	14	35	2	-42	19	29
Bình Định	Phú Mỹ	41	-9	-45	14	35	4	-48	16	27
	Quy Nhơn	43	-7	-45	13	36	6	-50	14	27
Phú Yên	TP. Tuy Hòa	43	-9	-49	11	33	4	-53	12	22
Khánh Hòa	TP. Nha Trang	47	-3	-47	16	38	9	-50	16	27
	Trường Sa	52	-1	-49	10	43	7	-50	9	32
Ninh Thuận	TP. PR-Tháp Chàm	48	-4	-55	14	34	6	-59	13	24
Bình Thuận	TP. Phan Thiết	47	19	-76	23	44	18	-71	7	41
	Phú Quý	50	0	-56	16	42	9	-58	12	31
Bà Rịa Vũng Tàu	Vũng Tàu	60	36	-85	-2	78	19	-55	-32	89
	Côn Đảo	61	39	-86	-10	69	24	-53	-40	82
TPHCM	Cần Giờ	59	41	-85	-2	78	23	-50	-32	96
Tiền Giang	Gò Công Tây	56	46	-87	1	76	26	-52	-30	95
Bến Tre	Ba Tri	50	49	-87	0	78	26	-52	-34	94
Trà Vinh	Duyên Hải	57	44	-89	-8	81	23	-50	-43	97
Sóc Trăng	Tân Phú	62	43	-79	-25	82	25	-39	-54	99
Bạc Liêu	TP. Bạc Liêu	73	45	-63	-47	79	33	-29	-68	90
Cà Mau	Năm Căn	70	45	-45	-53	64	40	-22	-65	71
	Trần Văn Thời	25	35	-31	-16	6	35	-10	-21	20
Kiên Giang	Rạch Giá	1	36	-20	11	-28	32	2	-1	-19
	Phú Quốc	3	16	11	-7	-18	13	16	-1	-7

Vùng Biển	Độ cao sóng biển dự báo trong 48 giờ		
	Độ cao sóng lớn nhất (m)	Hướng thịnh hành	Ghi chú
Bắc vịnh Bắc Bộ	0.3 - 1.7	Nam	
Nam vịnh Bắc Bộ	0.8 - 1.8	Đông Nam	
Quảng Trị đến Quảng Ngãi	0.6 - 1.4	Đông Nam	
Bình Định đến Ninh Thuận	0.5 - 0.6	Đông	
Bình Thuận đến Cà Mau	0.3 - 0.6	Đông	
Cà Mau đến Kiên Giang	0.3 - 0.5	Đông Nam, Đông	
Quần đảo Hoàng Sa	0.5 - 0.8	Đông, Đông Nam	
Quần đảo Trường Sa	0.5 - 0.8	Đông, Đông Bắc	
Bắc Biển Đông	0.5 - 1.5	Đông, Đông Nam	
Giữa Biển Đông	0.4 - 1.1	Đông	
Nam Biển Đông	0.4 - 0.8	Đông Bắc, Đông	

Tin phát lúc: 13 giờ 00

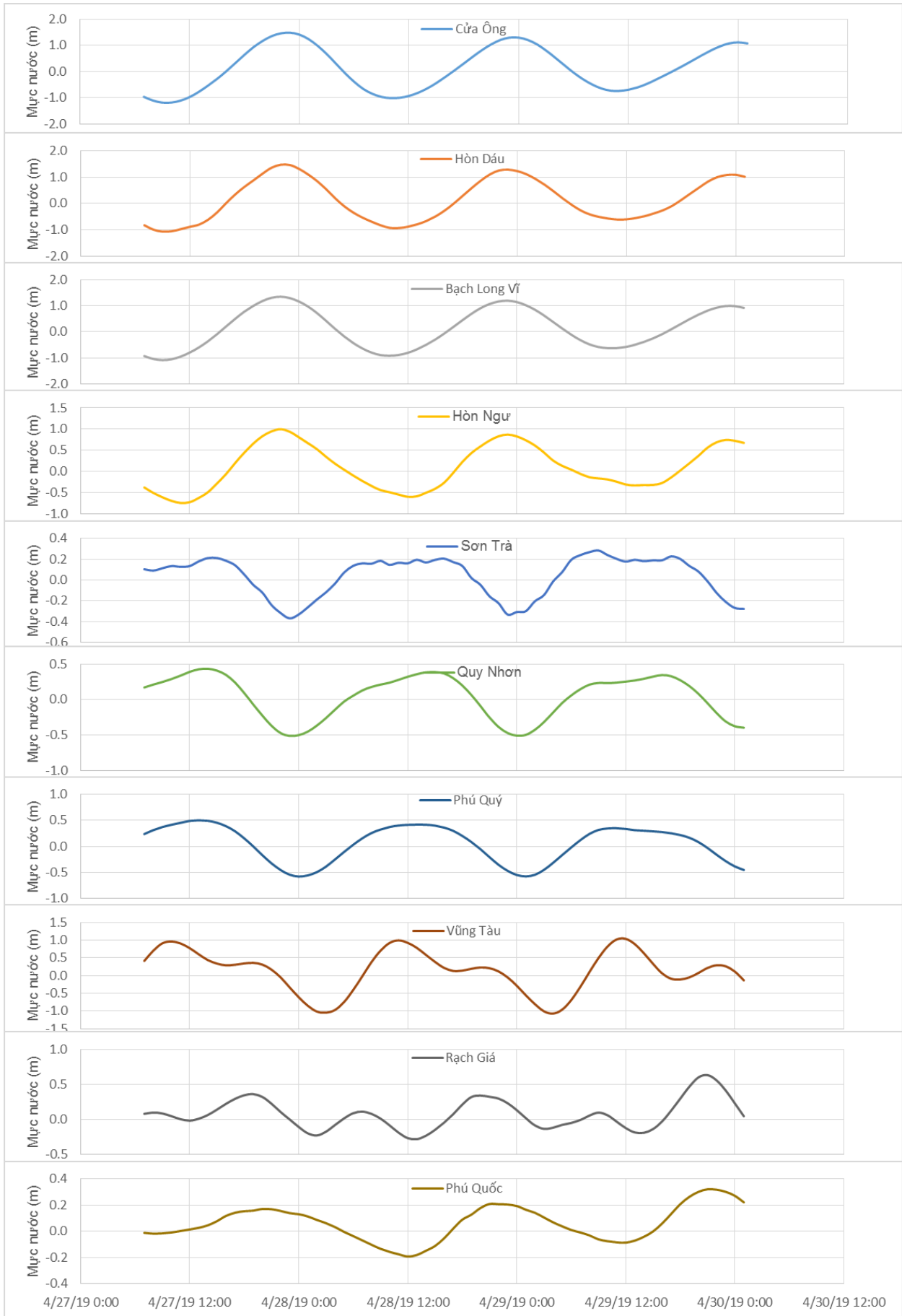
Thời điểm phát tin dự báo tiếp theo: 13 giờ 00 ngày 28/04/2019

Người xây dựng bản tin: Trần Văn Mỹ

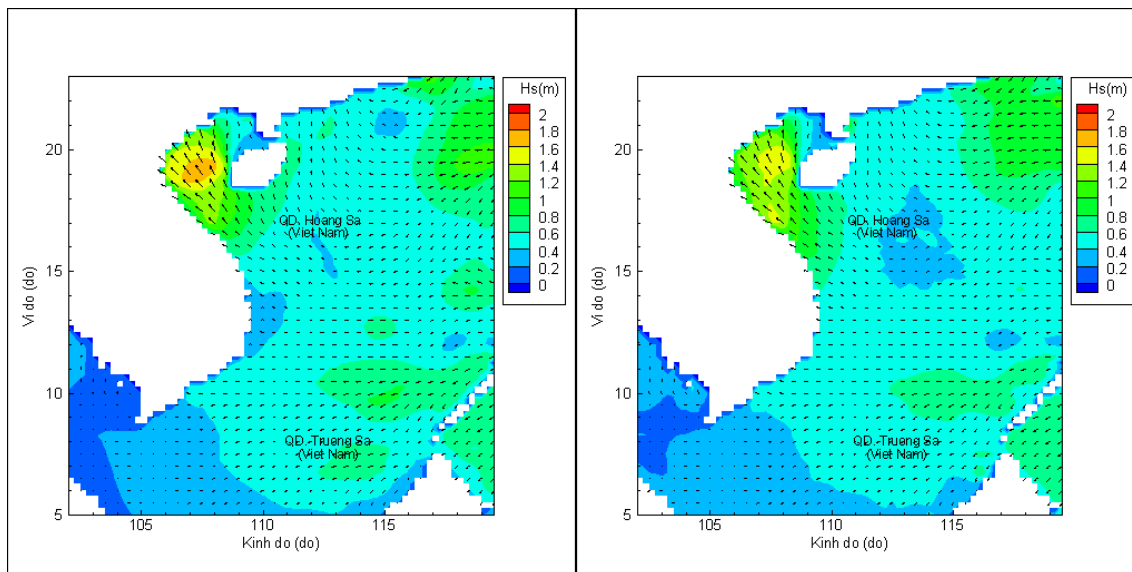
Người soát bản tin: Lê Quốc Huy

Biên trình mực nước tổng cộng tại 10 trạm Hải vãn

(Cửa Ông, Hòn Dấu, Bạch Long Vĩ, Hòn Ngư, Sơn Trà, Quy Nhơn, Phú Quý, Vũng Tàu, Rạch Giá, Phú Quốc)

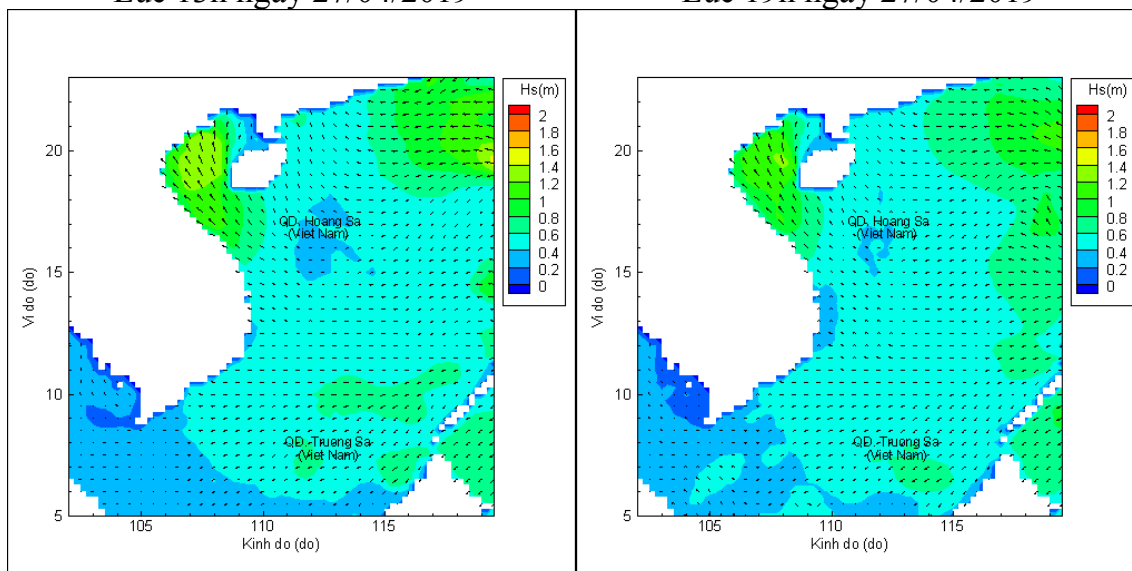


Phân bố độ cao sóng ven bờ và ngoài khơi biển Việt Nam



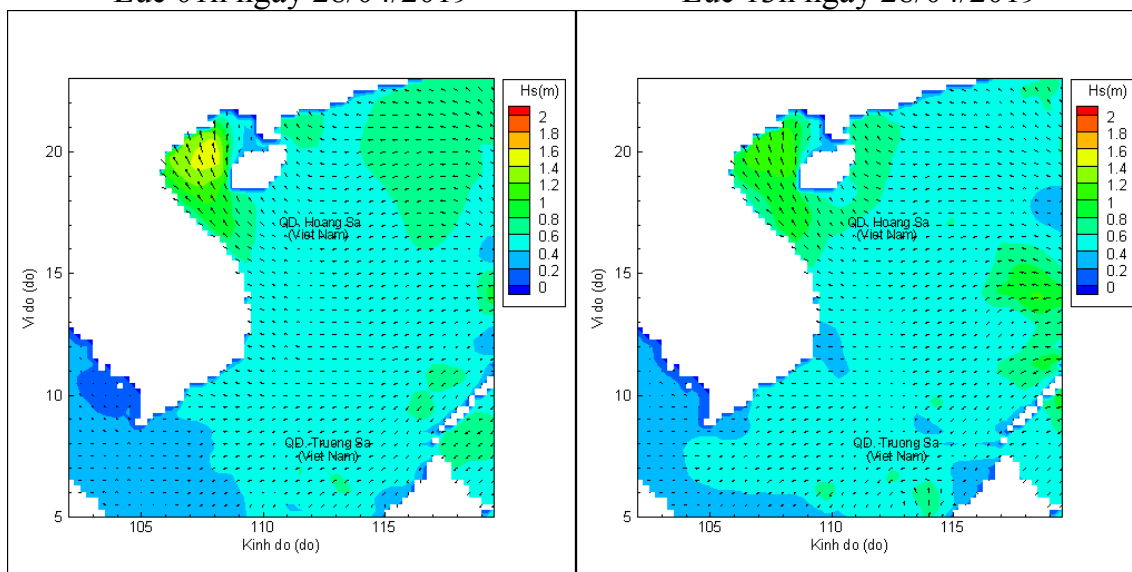
Lúc 13h ngày 27/04/2019

Lúc 19h ngày 27/04/2019



Lúc 01h ngày 28/04/2019

Lúc 13h ngày 28/04/2019



Lúc 01h ngày 29/04/2019

Lúc 13h ngày 29/04/2019