

BẢN TIN DỰ BÁO MỨC NƯỚC VÀ SÓNG BIỂN

(Lúc 13 giờ – 06Z ngày 21/04/2019)

Tỉnh/ TP	Huyện	Mức nước tổng cộng dự báo trong 48 giờ (cm)								
		21/04		22/04				23/04		
		13h	19h	1h	7h	13h	19h	1h	7h	13h
Quảng Ninh	Đầm Hà	33	94	-71	-24	33	124	-57	-71	25
	Cửa Ông	53	74	-54	-31	48	111	-47	-71	30
TP. Hải Phòng	Hòn Dấu	67	56	-34	-46	57	95	-30	-72	30
	Bạch Long Vĩ	64	57	-45	-28	60	93	-43	-61	45
Thái Bình	Thái Thụy	71	51	-27	-48	58	88	-27	-70	30
Nam Định	Hải Hậu	84	34	-15	-51	67	72	-21	-69	36
Ninh Bình	Kim Sơn	87	33	-11	-51	67	70	-18	-68	35
Thanh Hóa	Quảng Xương	86	30	-7	-51	66	68	-15	-66	34
Nghệ An	Diễn Châu	82	26	0	-54	66	60	-7	-63	35
	Hòn Ngư	82	23	1	-54	65	57	-6	-64	36
Hà Tĩnh	Thạch Hà	80	13	9	-55	63	44	3	-64	38
Quảng Bình	Quảng Trạch	69	-7	20	-51	61	17	19	-56	44
	Quảng Ninh	63	-18	26	-43	57	2	23	-44	44
Quảng Trị	Gio Linh	55	-24	27	-33	54	-10	23	-32	44
	Cồn Cỏ	56	-25	25	-33	56	-12	20	-32	48
Thừa Thiên Huế	Hương Trà	43	-27	26	-22	46	-22	20	-19	42
	Phú Lộc	33	-32	24	-14	39	-32	18	-8	40
TP. Đà Nẵng	Sơn Trà	25	-33	23	-6	33	-39	17	0	40
	Hoàng Sa	12	-32	13	23	29	-45	5	22	39
Quảng Nam	Tam Kỳ	18	-38	22	4	28	-49	16	11	39
	Cù Lao Chàm	20	-35	22	3	30	-44	16	10	39
Quảng Ngãi	TP. Quảng Ngãi	16	-43	21	9	29	-57	13	16	42
	Lý Sơn	15	-39	20	13	28	-52	13	18	41
Bình Định	Phú Mỹ	15	-44	20	13	30	-58	11	16	43
	Quy Nhơn	21	-40	23	14	34	-55	13	14	43
Phú Yên	TP. Tuy Hòa	14	-46	17	12	30	-60	10	14	41
Khánh Hòa	TP. Nha Trang	23	-45	21	15	39	-57	12	17	48
	Trường Sa	23	-48	22	19	39	-59	8	26	49
Ninh Thuận	TP. PR-Tháp Chàm	30	-56	23	5	41	-69	11	10	50
Bình Thuận	TP. Phan Thiết	70	-94	50	-11	66	-86	12	16	59
	Phú Quý	34	-59	29	10	45	-68	11	19	52
Bà Rịa Vũng Tàu	Vũng Tàu	58	-66	0	42	37	-31	-60	84	21
	Côn Đảo	51	-53	-19	48	36	-20	-73	80	29
TPHCM	Cần Giờ	58	-61	-4	46	37	-21	-64	91	20
Tiền Giang	Gò Công Tây	61	-62	-3	46	38	-19	-65	95	20
Bến Tre	Ba Tri	58	-61	-7	50	35	-16	-70	101	18
Trà Vinh	Duyên Hải	49	-54	-23	61	25	-9	-85	107	12
Sóc Trăng	Tân Phú	33	-27	-44	73	12	14	-100	109	6
Bạc Liêu	TP. Bạc Liêu	-2	19	-84	93	-10	47	-123	109	3
Cà Mau	Năm Căn	3	30	-83	73	2	48	-107	74	21
	Trần Văn Thời	49	2	-19	9	24	16	-30	8	28
Kiên Giang	Rạch Giá	61	3	17	-22	28	4	22	-28	23
	Phú Quốc	30	22	7	-13	8	18	15	-19	12

Vùng Biển	Độ cao sóng biển dự báo trong 48 giờ		
	Độ cao sóng lớn nhất (m)	Hướng thịnh hành	Ghi chú
Bắc vịnh Bắc Bộ	0.3 - 1.9	Nam, Tây Nam, Đông Nam	
Nam vịnh Bắc Bộ	0.8 - 1.6	Đông Nam	
Quảng Trị đến Quảng Ngãi	0.8 - 1.7	Đông Nam, Nam	
Bình Định đến Ninh Thuận	0.5 - 1.5	Đông Nam, Nam	
Bình Thuận đến Cà Mau	0.3 - 0.9	Đông, Đông Nam	
Cà Mau đến Kiên Giang	0.3 - 0.6	Đông Nam, Nam	
Quần đảo Hoàng Sa	1.1 - 1.5	Nam	
Quần đảo Trường Sa	0.7 - 1.1	Đông	
Bắc Biển Đông	0.5 - 1.7	Tây Nam, Nam	
Giữa Biển Đông	0.4 - 1.1	Đông, Đông Nam	
Nam Biển Đông	0.4 - 1.6	Đông, Đông Bắc	

Tin phát lúc: 13 giờ 00

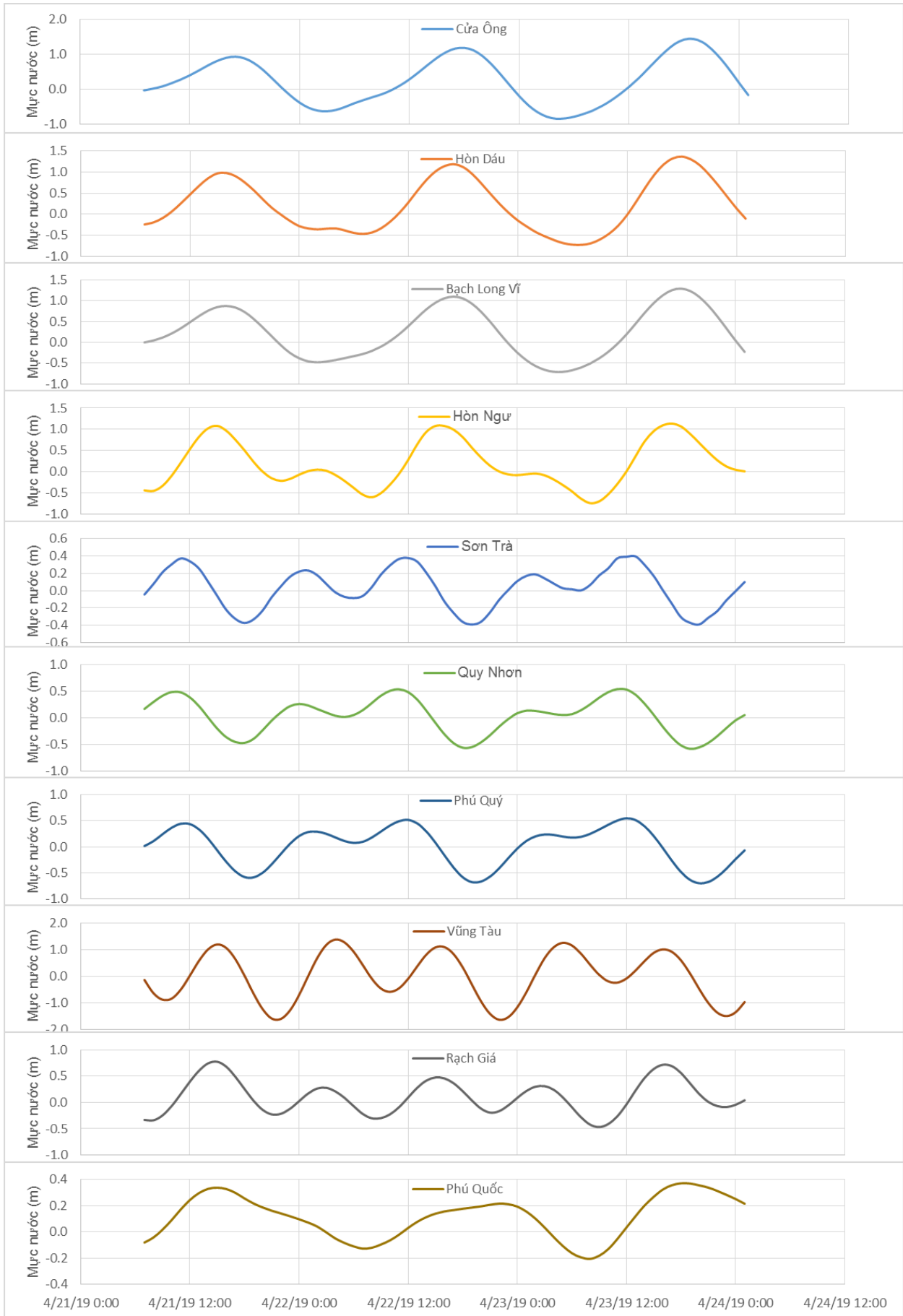
Thời điểm phát tin dự báo tiếp theo: 13 giờ 00 ngày 22/04/2019

Người xây dựng bản tin: Nguyễn Hồng Hạnh

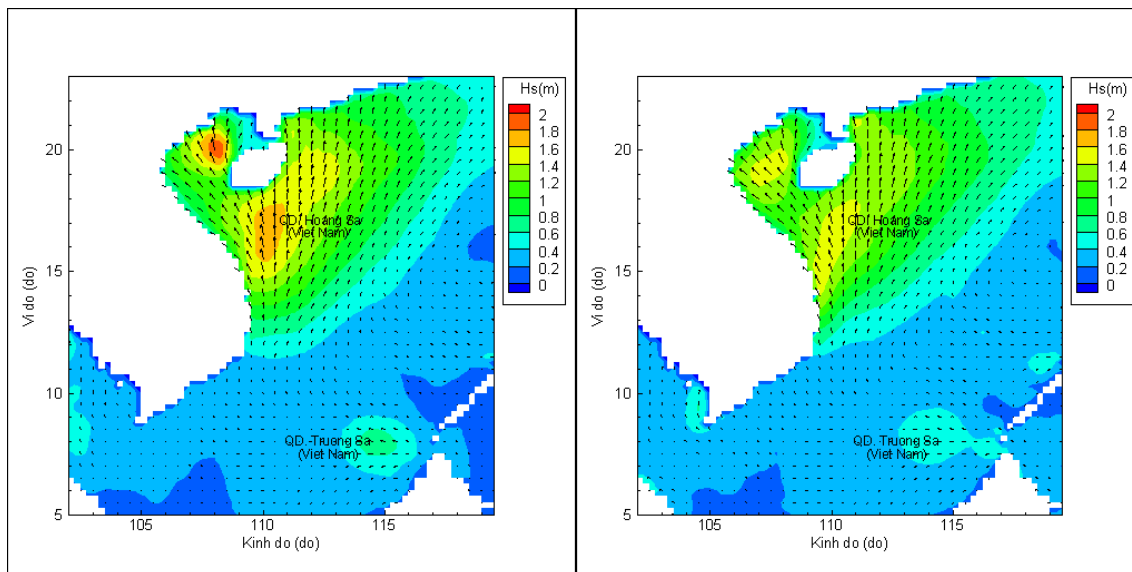
Người soát bản tin: Nguyễn Thị Thanh

Biên trình mực nước tổng cộng tại 10 trạm Hải vãn

(Cửa Ông, Hòn Dấu, Bạch Long Vĩ, Hòn Ngự, Sơn Trà, Quy Nhơn, Phú Quý, Vũng Tàu, Rạch Giá, Phú Quốc)

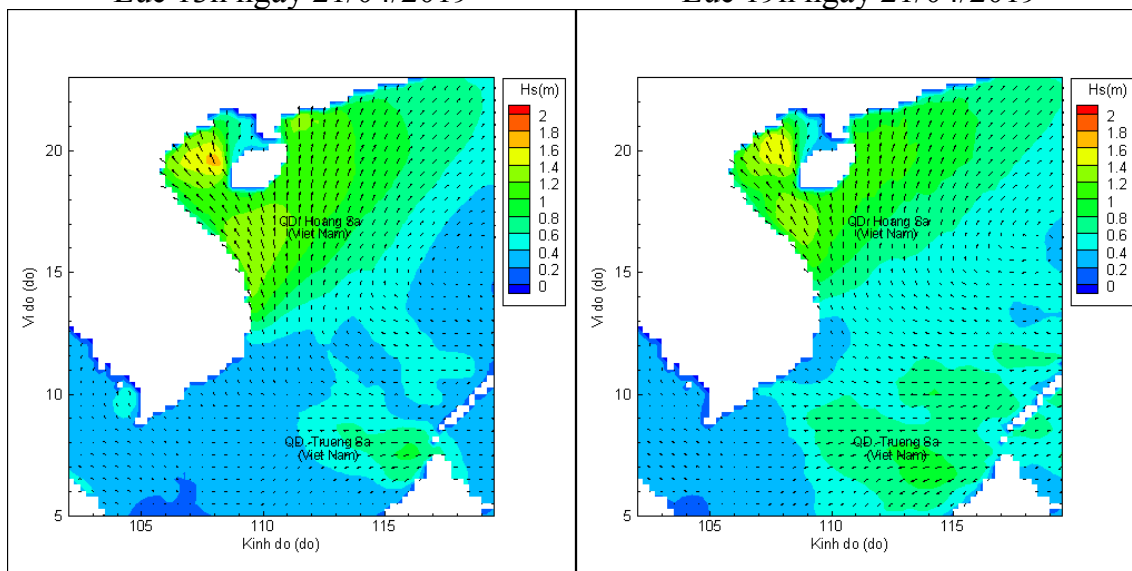


Phân bố độ cao sóng ven bờ và ngoài khơi biển Việt Nam



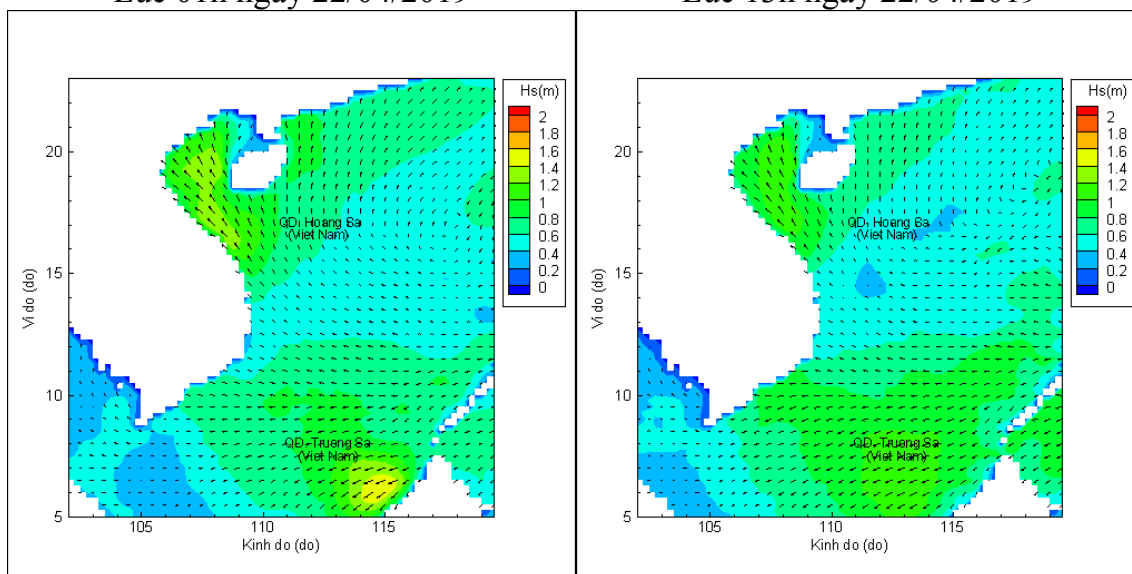
Lúc 13h ngày 21/04/2019

Lúc 19h ngày 21/04/2019



Lúc 01h ngày 22/04/2019

Lúc 13h ngày 22/04/2019



Lúc 01h ngày 23/04/2019

Lúc 13h ngày 23/04/2019