

**BẢN TIN DỰ BÁO MỨC NƯỚC VÀ SÓNG BIỂN**

(Lúc 13 giờ – 06Z ngày 20/04/2019)

Tỉnh/ TP	Huyện	Mức nước tổng cộng dự báo trong 48 giờ (cm)								
		20/04		21/04				22/04		
		13h	19h	1h	7h	13h	19h	1h	7h	13h
Quảng Ninh	Đầm Hà	23	53	-63	31	33	88	-77	-19	48
	Cửa Ông	44	34	-38	14	58	66	-63	-28	60
TP. Hải Phòng	Hòn Dấu	63	10	-15	-5	69	50	-40	-41	66
	Bạch Long Vĩ	52	16	-27	12	62	49	-49	-21	71
Thái Bình	Thái Thụy	70	4	-8	-12	73	44	-34	-43	68
Nam Định	Hải Hậu	83	-11	4	-24	84	29	-20	-47	76
Ninh Bình	Kim Sơn	87	-12	7	-29	87	28	-17	-46	76
Thanh Hóa	Quảng Xương	88	-14	10	-32	87	25	-13	-48	75
Nghệ An	Diễn Châu	85	-14	15	-35	85	20	-3	-49	74
	Hòn Ngư	84	-17	16	-35	85	16	-1	-49	74
Hà Tĩnh	Thạch Hà	80	-21	19	-37	82	5	6	-49	73
Quảng Bình	Quảng Trạch	66	-23	24	-36	73	-10	17	-46	69
	Quảng Ninh	58	-26	29	-33	66	-18	23	-38	66
Quảng Trị	Gio Linh	49	-28	29	-27	58	-24	26	-29	61
	Cồn Cỏ	49	-29	29	-26	59	-26	24	-28	64
Thừa Thiên Huế	Hương Trà	36	-25	27	-18	47	-28	25	-18	52
	Phú Lộc	25	-23	24	-12	36	-33	25	-8	44
TP. Đà Nẵng	Sơn Trà	17	-20	24	-6	28	-35	25	0	39
	Hoàng Sa	-2	-11	15	22	14	-32	14	25	30
Quảng Nam	Tam Kỳ	8	-20	21	3	19	-38	23	8	32
	Cù Lao Chàm	11	-18	22	2	22	-35	24	8	35
Quảng Ngãi	TP. Quảng Ngãi	3	-22	21	7	16	-43	21	14	32
	Lý Sơn	2	-18	21	11	16	-39	21	17	31
Bình Định	Phú Mỹ	0	-22	21	11	15	-43	20	15	33
	Quy Nhơn	7	-18	24	11	19	-40	23	16	33
Phú Yên	TP. Tuy Hòa	-5	-28	21	10	14	-46	18	15	31
Khánh Hòa	TP. Nha Trang	5	-27	24	11	23	-45	23	18	41
	Trường Sa	10	-30	29	11	24	-49	22	22	39
Ninh Thuận	TP. PR-Tháp Chàm	15	-36	28	-1	26	-59	23	8	44
Bình Thuận	TP. Phan Thiết	72	-91	74	-41	69	-97	46	-11	64
	Phú Quý	23	-42	37	-2	33	-61	27	11	43
Bà Rịa Vũng Tàu	Vũng Tàu	88	-96	64	-19	59	-68	-4	43	32
	Côn Đảo	70	-79	38	-1	49	-51	-19	48	34
TPHCM	Cần Giờ	91	-95	64	-19	61	-63	-7	47	29
Tiền Giang	Gò Công Tây	95	-100	67	-22	64	-65	-5	47	30
Bến Tre	Ba Tri	91	-100	63	-19	60	-63	-9	52	26
Trà Vinh	Duyên Hải	82	-91	48	-4	49	-53	-25	62	20
Sóc Trăng	Tân Phú	61	-63	22	15	31	-24	-45	73	8
Bạc Liêu	TP. Bạc Liêu	14	-9	-30	55	-7	23	-84	92	-11
Cà Mau	Năm Căn	4	11	-47	52	-6	34	-81	72	4
	Trần Văn Thời	47	-18	0	-6	30	0	-13	6	33
Kiên Giang	Rạch Giá	63	-20	30	-31	36	-6	31	-24	35
	Phú Quốc	27	7	3	-14	12	15	15	-11	16

Vùng Biển	Độ cao sóng biển dự báo trong 48 giờ		
	Độ cao sóng lớn nhất (m)	Hướng thịnh hành	Ghi chú
Bắc vịnh Bắc Bộ	0.3 - 2.0	Nam, Tây Nam, Đông Nam	Cảnh báo
Nam vịnh Bắc Bộ	0.6 - 1.4	Đông Nam	
Quảng Trị đến Quảng Ngãi	0.7 - 1.6	Nam, Đông Nam	
Bình Định đến Ninh Thuận	0.4 - 1.6	Nam, Đông Nam	
Bình Thuận đến Cà Mau	0.3 - 0.8	Đông Nam, Đông, Nam	
Cà Mau đến Kiên Giang	0.3 - 0.5	Đông Nam, Nam, Tây Nam	
Quần đảo Hoàng Sa	1.2 - 1.5	Nam	
Quần đảo Trường Sa	0.4 - 0.9	Đông, Đông Nam	
Bắc Biển Đông	0.4 - 1.6	Tây Nam, Nam	
Giữa Biển Đông	0.3 - 1.2	Đông Nam, Đông, Nam	
Nam Biển Đông	0.3 - 0.9	Đông, Đông Bắc, Đông Nam	

**Tin phát lúc: 13 giờ 00**

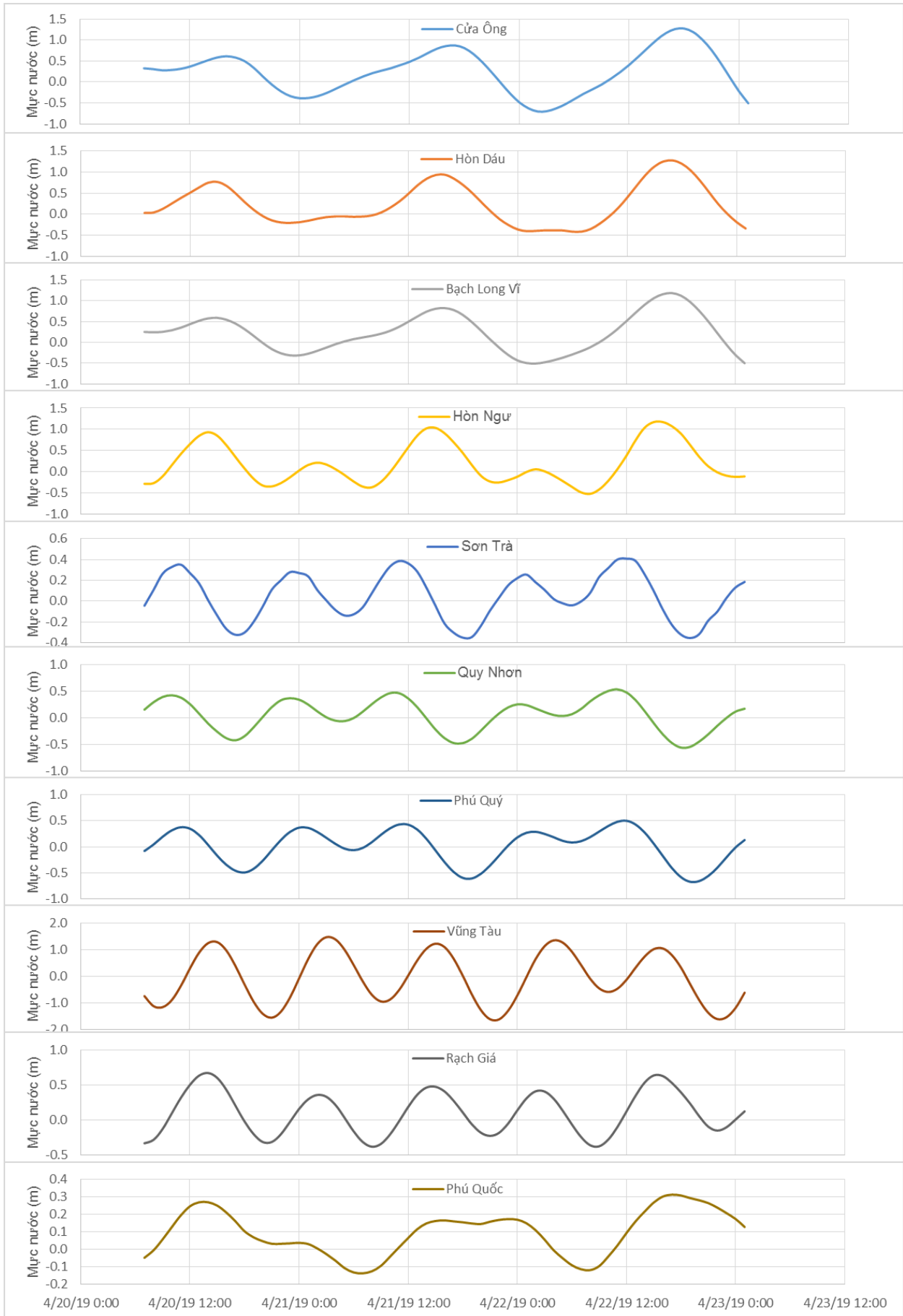
Thời điểm phát tin dự báo tiếp theo: 13 giờ 00 ngày 21/04/2019

Người xây dựng bản tin: Nguyễn Thị Lan

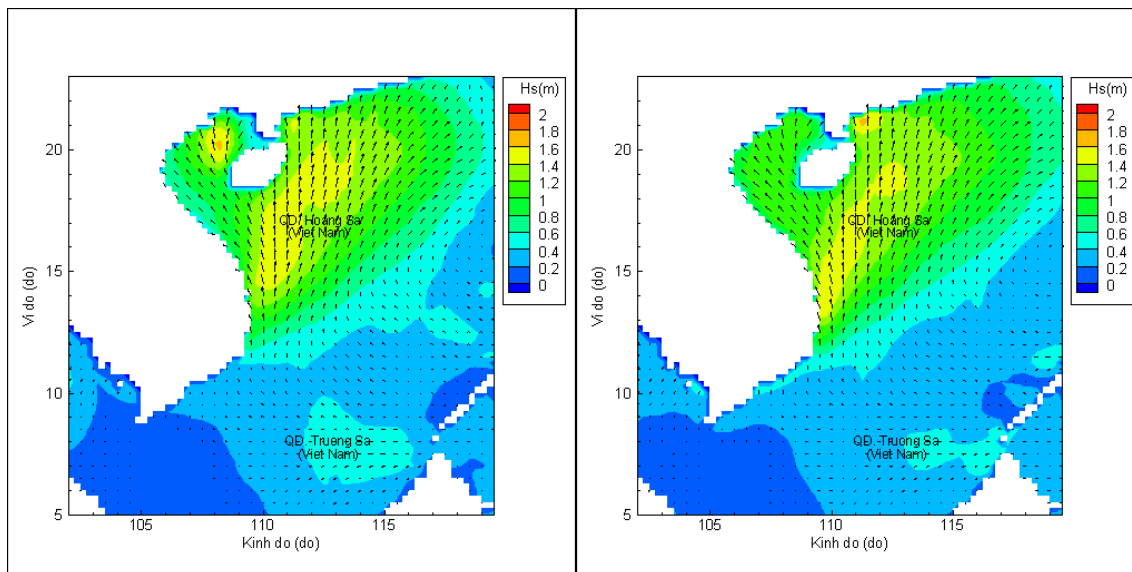
Người soát bản tin: Nguyễn Thị Thanh

## Biên trình mực nước tổng cộng tại 10 trạm Hải vãn

(Cửa Ông, Hòn Dấu, Bạch Long Vĩ, Hòn Ngư, Sơn Trà, Quy Nhơn, Phú Quý, Vũng Tàu, Rạch Giá, Phú Quốc)

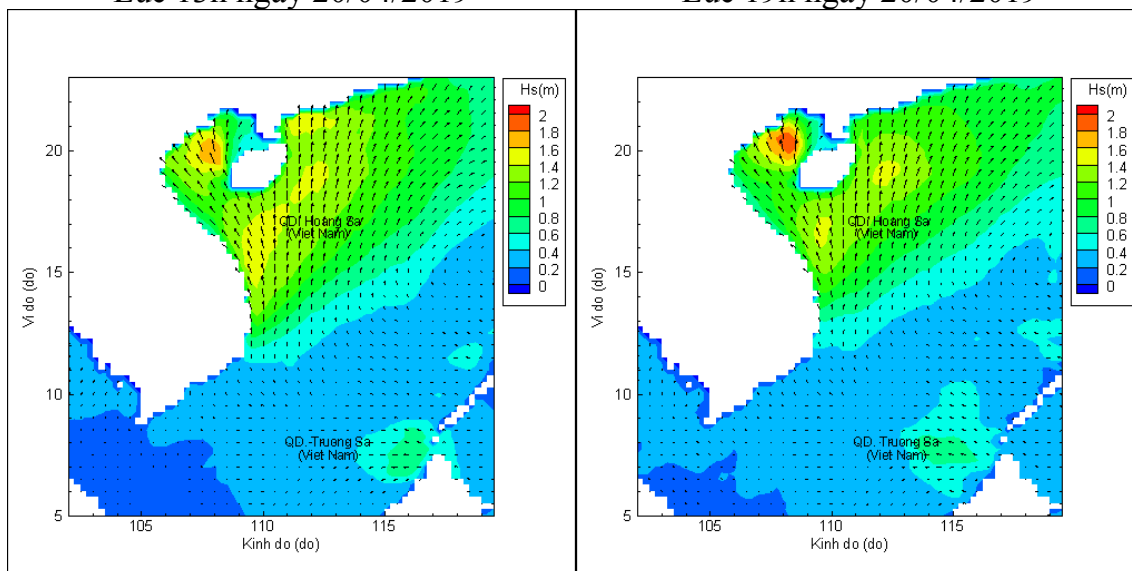


## Phân bố độ cao sóng ven bờ và ngoài khơi biển Việt Nam



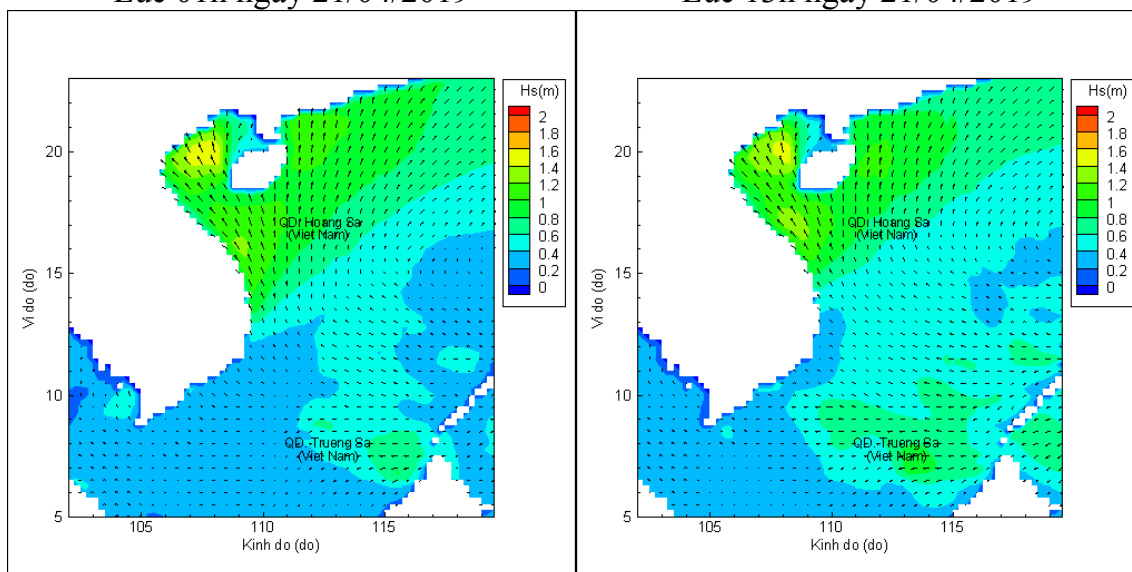
Lúc 13h ngày 20/04/2019

Lúc 19h ngày 20/04/2019



Lúc 01h ngày 21/04/2019

Lúc 13h ngày 21/04/2019



Lúc 01h ngày 22/04/2019

Lúc 13h ngày 22/04/2019