

**BẢN TIN DỰ BÁO MỨC NƯỚC VÀ SÓNG BIỂN**

(Lúc 13 giờ – 06Z ngày 19/04/2019)

Tỉnh/ TP	Huyện	Mức nước tổng cộng dự báo trong 48 giờ (cm)								
		19/04		20/04				21/04		
		13h	19h	1h	7h	13h	19h	1h	7h	13h
Quảng Ninh	Đầm Hà	-8	3	-38	77	26	46	-72	36	53
	Cửa Ông	16	-20	-13	51	50	22	-52	15	74
TP. Hải Phòng	Hòn Dấu	35	-39	10	24	68	-2	-27	-4	85
	Bạch Long Vĩ	20	-27	0	43	53	5	-36	15	78
Thái Bình	Thái Thụy	43	-45	17	15	74	-8	-19	-10	89
Nam Định	Hải Hậu	57	-58	27	-1	87	-22	-5	-21	98
Ninh Bình	Kim Sơn	63	-58	30	-8	91	-24	-1	-24	99
Thanh Hóa	Quảng Xương	66	-62	30	-13	93	-25	1	-28	100
Nghệ An	Diễn Châu	65	-65	30	-18	94	-27	7	-34	98
	Hòn Ngư	66	-63	31	-18	93	-29	8	-35	97
Hà Tĩnh	Thạch Hà	62	-60	31	-19	88	-31	13	-36	92
Quảng Bình	Quảng Trạch	46	-48	28	-17	73	-32	21	-34	79
	Quảng Ninh	40	-42	28	-17	65	-36	27	-29	73
Quảng Trị	Gio Linh	33	-33	26	-17	56	-35	28	-24	65
	Cồn Cỏ	32	-34	26	-15	55	-36	27	-22	66
Thừa Thiên Huế	Hương Trà	22	-22	21	-12	43	-29	27	-16	52
	Phước Lộc	14	-16	17	-9	31	-27	25	-9	42
TP. Đà Nẵng	Sơn Trà	7	-8	14	-5	22	-24	24	-3	32
	Hoàng Sa	-12	10	8	19	0	-13	14	23	14
Quảng Nam	Tam Kỳ	-1	-2	11	0	10	-21	22	7	22
	Cù Lao Chàm	2	-2	13	0	14	-21	23	5	25
Quảng Ngãi	TP. Quảng Ngãi	-8	1	11	4	3	-24	22	12	18
	Lý Sơn	-8	4	11	8	4	-20	21	15	18
Bình Định	Phước Mỹ	-12	3	12	10	0	-24	20	14	20
	Quy Nhơn	-8	4	17	12	7	-21	25	15	20
Phước Yên	TP. Tuy Hòa	-14	0	11	8	0	-26	18	12	14
Khánh Hòa	TP. Nha Trang	-4	1	17	9	9	-25	24	14	22
	Trường Sa	0	-7	24	3	11	-32	28	14	25
Ninh Thuận	TP. PR-Tháp Chàm	4	-9	20	-4	13	-39	27	2	26
Bình Thuận	TP. Phan Thiết	68	-71	83	-61	72	-94	72	-37	69
	Phước Quý	13	-19	32	-10	23	-44	36	2	33
Bà Rịa Vũng Tàu	Vũng Tàu	116	-112	116	-79	91	-98	61	-15	57
	Côn Đảo	92	-95	88	-53	71	-78	38	3	51
TPHCM	Cần Giờ	121	-116	119	-82	95	-98	60	-15	57
Tiền Giang	Gò Công Tây	127	-121	124	-86	100	-102	64	-18	60
Bến Tre	Ba Tri	124	-122	122	-84	97	-102	60	-15	58
Trà Vinh	Duyên Hải	116	-116	111	-72	86	-91	47	-1	49
Sóc Trăng	Tân Phú	99	-93	88	-50	66	-63	23	18	32
Bạc Liêu	TP. Bạc Liêu	46	-37	31	1	16	-8	-30	56	-3
Cà Mau	Năm Căn	19	-8	0	21	1	12	-44	55	-2
	Trần Văn Thời	45	-28	19	-19	35	-18	11	-5	38
Kiên Giang	Rạch Giá	59	-32	40	-38	47	-25	47	-35	46
	Phước Quốc	24	-2	4	-11	14	3	12	-12	19

Vùng Biển	Độ cao sóng biển dự báo trong 48 giờ		
	Độ cao sóng lớn nhất (m)	Hướng thịnh hành	Ghi chú
Bắc vịnh Bắc Bộ	0.3 - 2.0	Nam, Tây Nam, Đông Nam	Cảnh báo
Nam vịnh Bắc Bộ	0.6 - 1.5	Đông Nam	
Quảng Trị đến Quảng Ngãi	0.6 - 1.6	Nam, Đông Nam	
Bình Định đến Ninh Thuận	0.4 - 1.5	Nam, Đông Nam	
Bình Thuận đến Cà Mau	0.3 - 0.5	Đông, Đông Nam	
Cà Mau đến Kiên Giang	0.3 - 0.5	Đông, Tây Nam, Nam	
Quần đảo Hoàng Sa	1.1 - 1.5	Nam	
Quần đảo Trường Sa	0.4 - 0.7	Đông, Đông Nam	
Bắc Biển Đông	0.5 - 2.2	Tây Nam, Nam	Cảnh báo
Giữa Biển Đông	0.3 - 1.0	Đông Nam, Đông	
Nam Biển Đông	0.3 - 0.8	Đông, Đông Bắc	

***Tin phát lúc: 13 giờ 00***

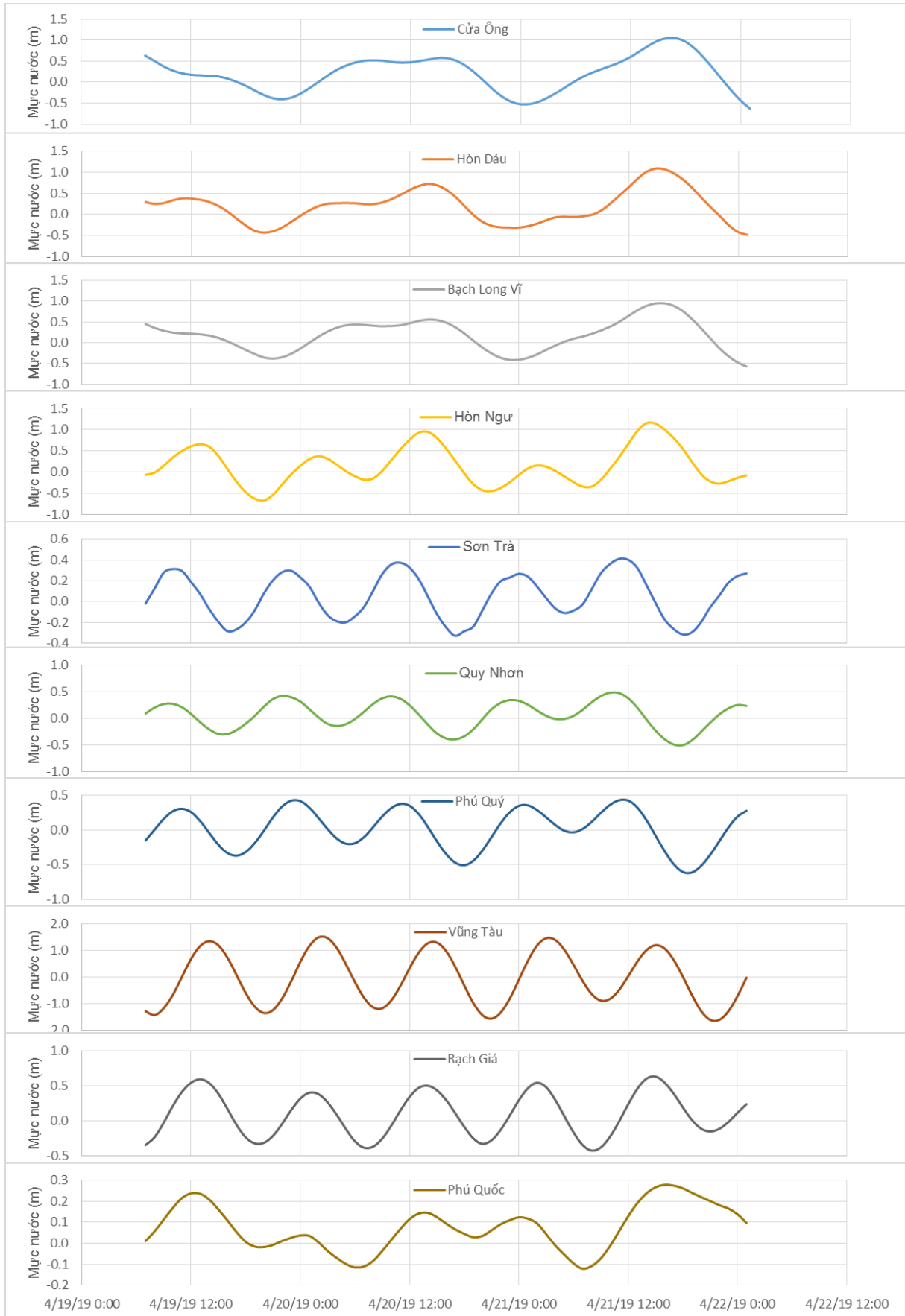
Thời điểm phát tin dự báo tiếp theo: 13 giờ 00 ngày 20/04/2019

Người xây dựng bản tin: Nguyễn Thị Lan

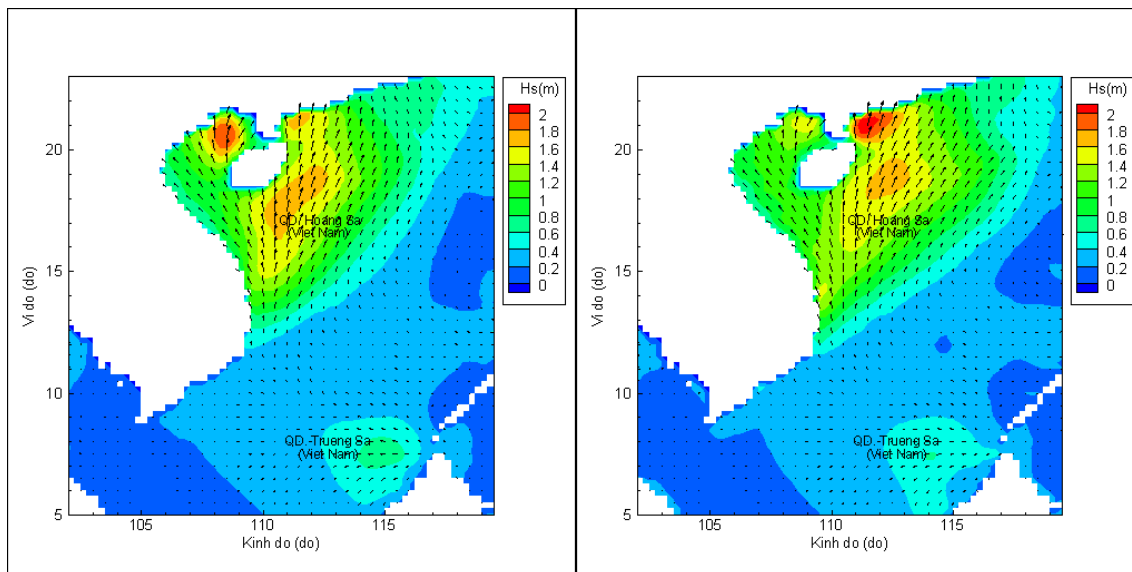
Người soát bản tin: Nguyễn Thị Thanh

## Biên trình mực nước tổng cộng tại 10 trạm Hải vãn

(Cửa Ông, Hòn Dấu, Bạch Long Vĩ, Hòn Ngự, Sơn Trà, Quy Nhơn, Phú Quý, Vũng Tàu, Rạch Giá, Phú Quốc)

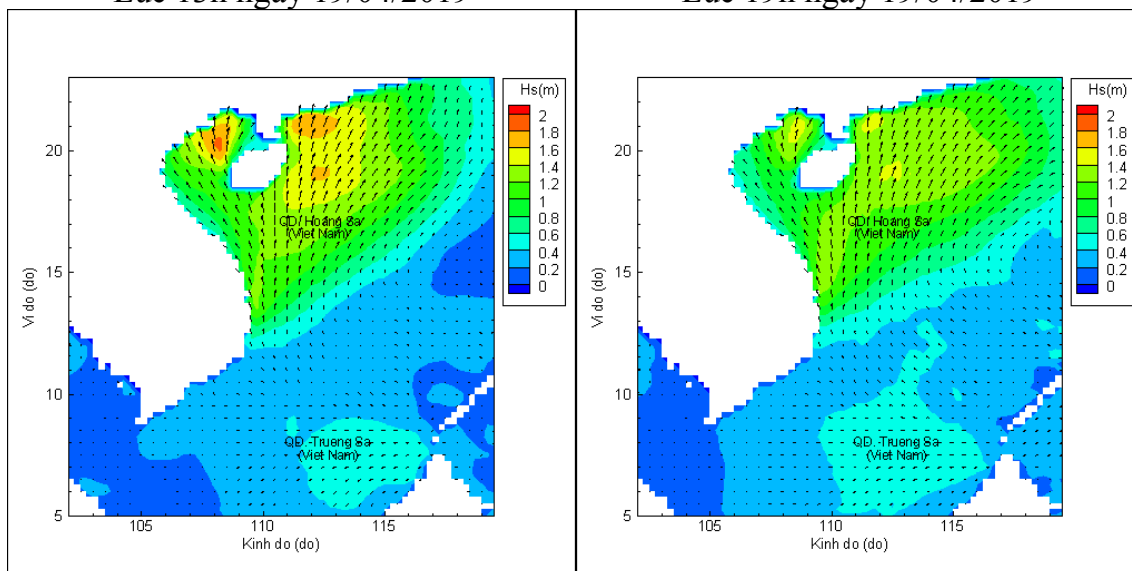


## Phân bố độ cao sóng ven bờ và ngoài khơi biển Việt Nam



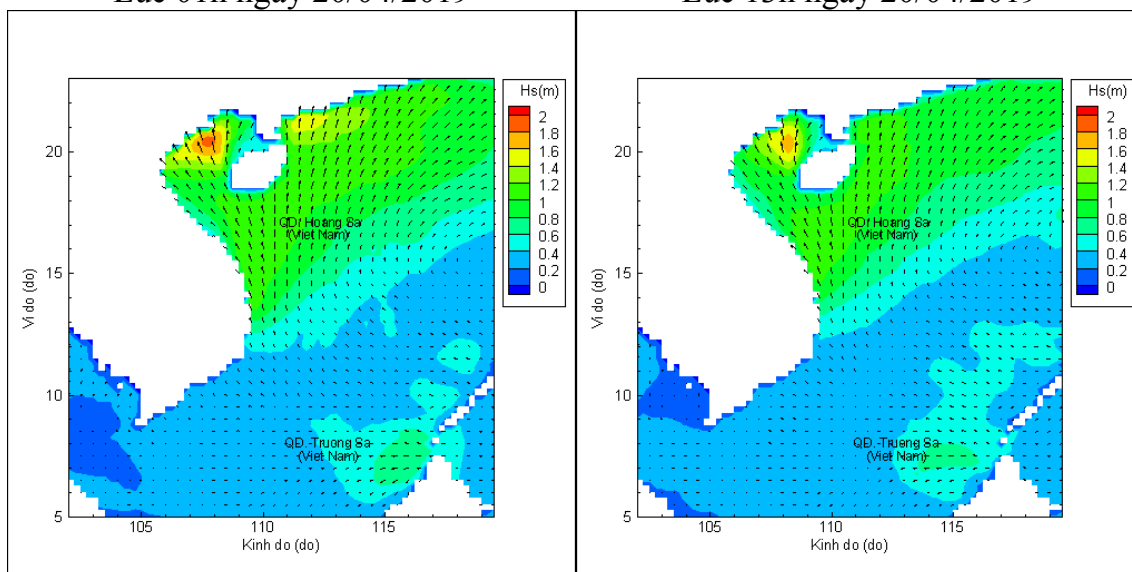
Lúc 13h ngày 19/04/2019

Lúc 19h ngày 19/04/2019



Lúc 01h ngày 20/04/2019

Lúc 13h ngày 20/04/2019



Lúc 01h ngày 21/04/2019

Lúc 13h ngày 21/04/2019