

**BẢN TIN DỰ BÁO MỨC NƯỚC VÀ SÓNG BIỂN**

(Lúc 13 giờ – 06Z ngày 17/04/2019)

Tỉnh/ TP	Huyện	Mức nước tổng cộng dự báo trong 48 giờ (cm)								
		17/04		18/04				19/04		
		13h	19h	1h	7h	13h	19h	1h	7h	13h
Quảng Ninh	Đầm Hà	-80	-36	70	87	-37	-25	20	104	10
	Cửa Ông	-67	-46	81	73	-16	-41	36	83	32
TP. Hải Phòng	Hòn Dấu	-48	-55	92	54	9	-57	48	52	55
	Bạch Long Vĩ	-59	-45	84	51	-13	-47	44	63	35
Thái Bình	Thái Thụy	-38	-59	94	44	18	-62	53	41	64
Nam Định	Hải Hậu	-24	-64	95	31	29	-70	58	27	76
Ninh Bình	Kim Sơn	-17	-66	97	25	35	-70	59	22	82
Thanh Hóa	Quảng Xương	-11	-68	92	20	39	-74	59	16	85
Nghệ An	Diễn Châu	-6	-66	79	13	46	-70	59	8	83
	Hòn Ngư	-7	-64	79	14	43	-71	57	7	80
Hà Tĩnh	Thạch Hà	-9	-56	69	17	37	-67	50	6	74
Quảng Bình	Quảng Trạch	-18	-32	41	19	20	-46	34	7	56
	Quảng Ninh	-14	-20	29	16	18	-37	29	4	49
Quảng Trị	Gio Linh	-9	-5	18	11	16	-27	22	1	41
	Cồn Cỏ	-13	-4	20	10	13	-26	24	2	39
Thừa Thiên Huế	Hương Trà	-5	9	5	6	13	-13	14	2	31
	Phú Lộc	-2	16	-6	2	8	-1	6	1	21
TP. Đà Nẵng	Sơn Trà	0	25	-14	0	4	8	2	1	14
	Hoàng Sa	-9	44	-22	5	-14	29	-6	13	-12
Quảng Nam	Tam Kỳ	1	35	-21	0	-1	18	-4	2	4
	Cù Lao Chàm	1	32	-18	1	1	16	-2	3	7
Quảng Ngãi	TP. Quảng Ngãi	-4	42	-22	0	-9	24	-4	5	-5
	Lý Sơn	-4	42	-21	2	-8	25	-4	7	-5
Bình Định	Phú Mỹ	-9	46	-20	2	-14	27	-3	7	-6
	Quy Nhơn	-9	48	-20	2	-13	29	-1	9	-6
Phú Yên	TP. Tuy Hòa	-13	43	-23	-1	-17	24	-5	3	-15
Khánh Hòa	TP. Nha Trang	-4	45	-18	0	-8	25	0	4	-7
	Trường Sa	2	38	-11	-13	-2	17	8	-5	0
Ninh Thuận	TP. PR-Tháp Chàm	-1	38	-19	-11	-6	14	0	-8	-2
Bình Thuận	TP. Phan Thiết	49	-6	37	-73	60	-45	65	-76	63
	Phú Quý	10	31	-7	-21	9	6	14	-18	11
Bà Rịa Vũng Tàu	Vũng Tàu	139	-81	127	-162	136	-108	134	-130	114
	Côn Đảo	112	-63	109	-136	107	-84	110	-104	92
TPHCM	Cần Giờ	149	-87	137	-170	146	-116	143	-137	122
Tiền Giang	Gò Công Tây	154	-92	143	-175	152	-121	149	-141	127
Bến Tre	Ba Tri	151	-93	144	-174	150	-120	149	-140	125
Trà Vinh	Duyên Hải	147	-92	142	-172	144	-113	141	-133	117
Sóc Trăng	Tân Phú	138	-84	135	-159	129	-95	125	-116	99
Bạc Liêu	TP. Bạc Liêu	97	-47	98	-116	75	-43	74	-65	46
Cà Mau	Năm Căn	52	-12	60	-71	31	-9	37	-29	18
	Trần Văn Thời	33	-14	37	-43	31	-23	42	-30	39
Kiên Giang	Rạch Giá	34	-36	45	-35	27	-31	58	-35	41
	Phú Quốc	10	-12	12	-4	5	-6	15	-3	15

Vùng Biển	Độ cao sóng biển dự báo trong 48 giờ		
	Độ cao sóng lớn nhất (m)	Hướng thịnh hành	Ghi chú
Bắc vịnh Bắc Bộ	0.3 - 2.3	Nam, Đông Nam	Cảnh báo
Nam vịnh Bắc Bộ	0.7 - 1.8	Đông Nam	
Quảng Trị đến Quảng Ngãi	0.7 - 1.2	Đông Nam, Nam	
Bình Định đến Ninh Thuận	0.4 - 1.0	Đông Nam, Đông	
Bình Thuận đến Cà Mau	0.3 - 0.4	Đông, Đông Nam	
Cà Mau đến Kiên Giang	0.3 - 0.4	Đông Nam, Đông	
Quần đảo Hoàng Sa	0.6 - 0.9	Đông Bắc, Đông Nam, Nam	
Quần đảo Trường Sa	0.4 - 0.7	Đông	
Bắc Biển Đông	0.3 - 1.2	Đông Bắc	
Giữa Biển Đông	0.3 - 0.6	Đông, Đông Bắc	
Nam Biển Đông	0.3 - 1.0	Đông, Đông Bắc	

**Tin phát lúc: 13 giờ 00**

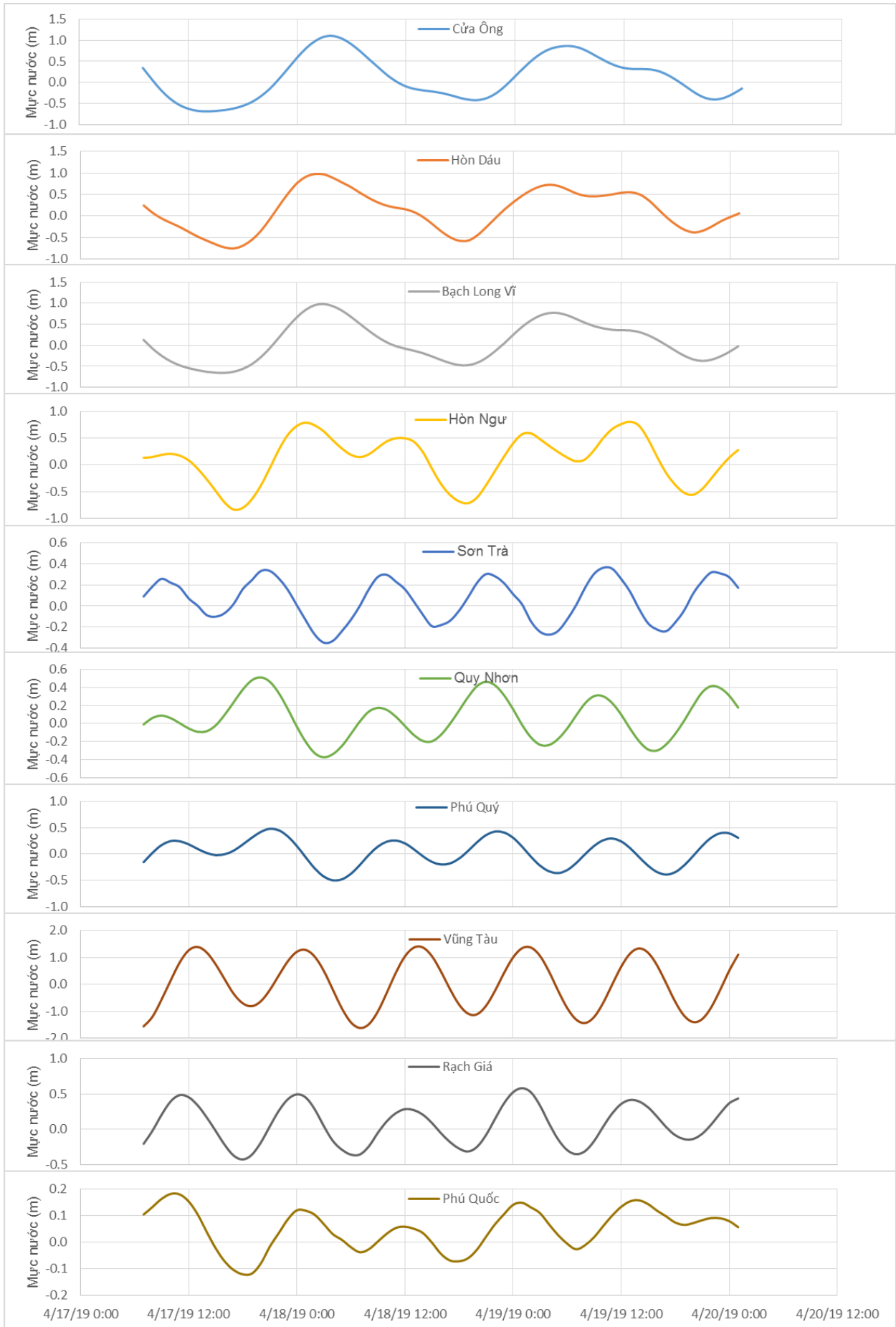
Thời điểm phát tin dự báo tiếp theo: 13 giờ 00 ngày 18/04/2019

Người xây dựng bản tin: Nguyễn Hồng Hạnh

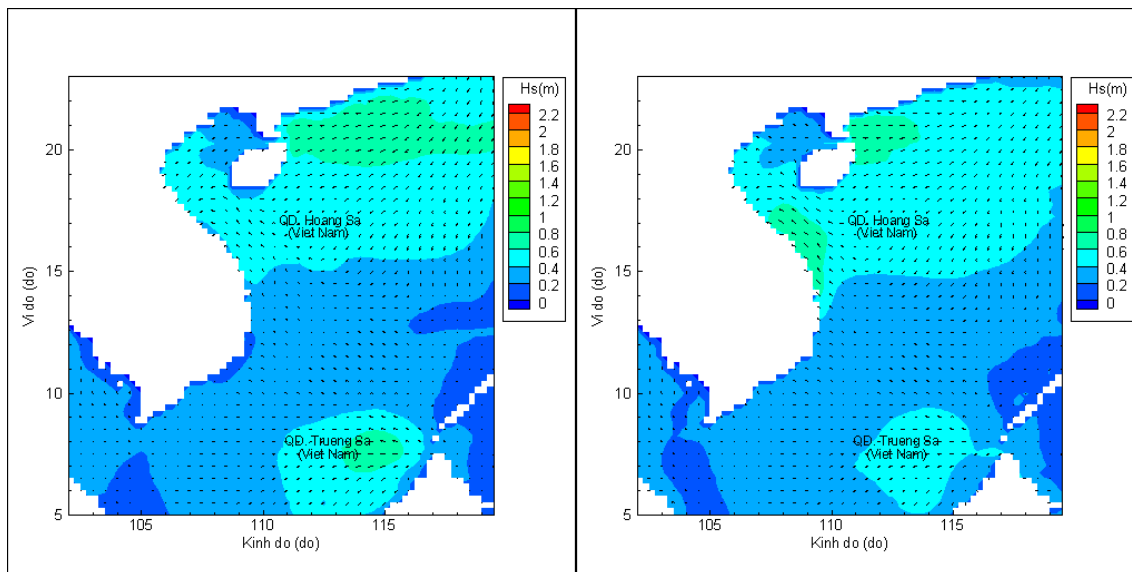
Người soát bản tin: Nguyễn Thị Thanh

## Biên trình mực nước tổng cộng tại 10 trạm Hải văn

(Cửa Ông, Hòn Dấu, Bạch Long Vĩ, Hòn Ngự, Sơn Trà, Quy Nhơn, Phú Quý, Vũng Tàu, Rạch Giá, Phú Quốc)

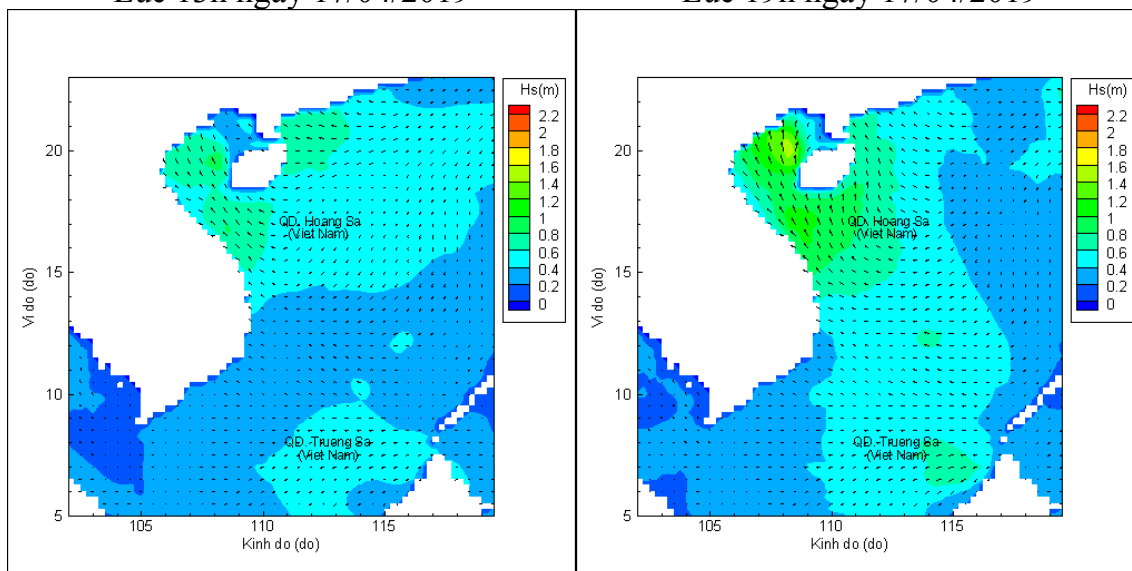


## Phân bố độ cao sóng ven bờ và ngoài khơi biển Việt Nam



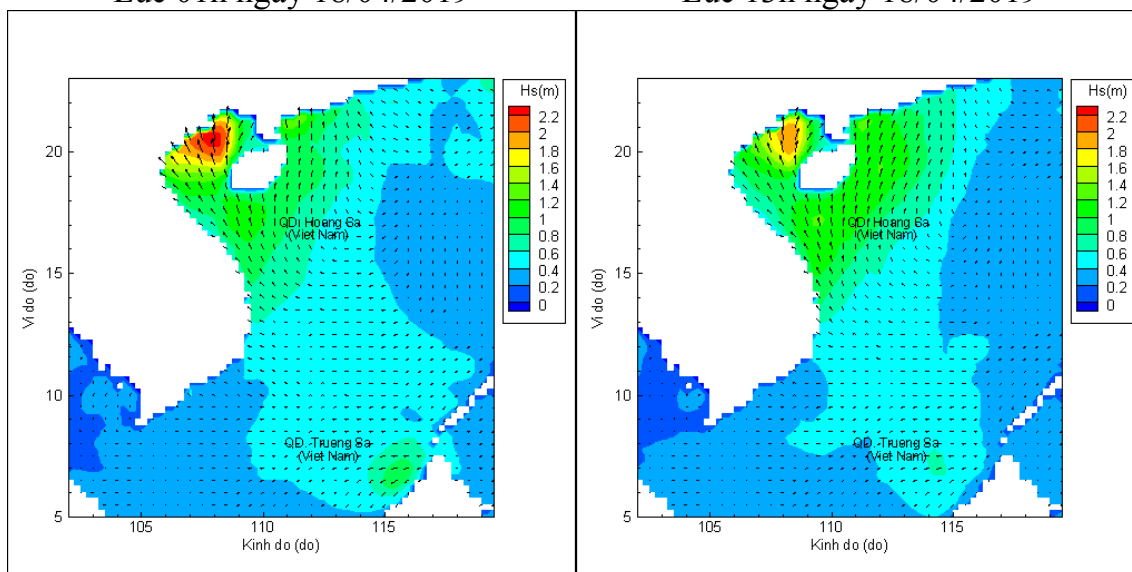
Lúc 13h ngày 17/04/2019

Lúc 19h ngày 17/04/2019



Lúc 01h ngày 18/04/2019

Lúc 13h ngày 18/04/2019



Lúc 01h ngày 19/04/2019

Lúc 13h ngày 19/04/2019