

BẢN TIN DỰ BÁO MỨC NƯỚC VÀ SÓNG BIỂN

(Lúc 13 giờ – 06Z ngày 15/04/2019)

Tỉnh/ TP	Huyện	Mức nước tổng cộng dự báo trong 48 giờ (cm)								
		15/04		16/04				17/04		
		13h	19h	1h	7h	13h	19h	1h	7h	13h
Quảng Ninh	Đầm Hà	-125	5	161	7	-109	-29	121	61	-64
	Cửa Ông	-123	5	151	11	-97	-35	120	55	-49
TP. Hải Phòng	Hòn Dấu	-122	6	141	8	-86	-37	123	43	-34
	Bạch Long Vĩ	-112	15	136	-10	-91	-26	118	34	-43
Thái Bình	Thái Thụy	-116	6	136	7	-78	-40	122	36	-24
Nam Định	Hải Hậu	-107	9	126	8	-68	-41	116	30	-11
Ninh Bình	Kim Sơn	-104	9	124	8	-63	-41	114	27	-5
Thanh Hóa	Quảng Xương	-96	7	120	9	-57	-44	111	26	2
Nghệ An	Diễn Châu	-86	4	106	13	-47	-42	99	26	11
	Hòn Ngư	-85	5	101	12	-46	-41	97	26	9
Hà Tĩnh	Thạch Hà	-77	7	85	19	-46	-34	83	30	5
Quảng Bình	Quảng Trạch	-70	17	47	32	-46	-12	48	38	-4
	Quảng Ninh	-54	21	25	32	-36	-1	29	35	-1
Quảng Trị	Gio Linh	-38	27	7	28	-26	10	12	29	2
	Cồn Cỏ	-40	31	8	25	-29	13	14	28	-2
Thừa Thiên Huế	Hương Trà	-21	30	-12	23	-14	20	-5	24	4
	Phú Lộc	-7	28	-28	19	-3	26	-18	20	6
TP. Đà Nẵng	Sơn Trà	6	31	-38	15	4	32	-28	15	6
	Hoàng Sa	22	41	-50	-3	6	48	-37	3	-9
Quảng Nam	Tam Kỳ	18	34	-50	10	10	41	-36	11	7
	Cù Lao Chàm	14	33	-45	12	8	38	-33	13	7
Quảng Ngãi	TP. Quảng Ngãi	21	40	-56	4	8	49	-41	7	1
	Lý Sơn	22	40	-53	5	9	47	-39	8	0
Bình Định	Phú Mỹ	22	44	-54	1	6	52	-39	5	-9
	Quy Nhơn	22	44	-55	-3	4	53	-39	3	-9
Phú Yên	TP. Tuy Hòa	22	43	-57	-6	3	50	-43	-3	-14
Khánh Hòa	TP. Nha Trang	25	47	-54	-2	10	52	-40	-1	-7
	Trường Sa	28	47	-53	-9	15	47	-35	-11	1
Ninh Thuận	TP. PR-Tháp Chàm	23	48	-62	-5	7	47	-46	-8	-6
Bình Thuận	TP. Phan Thiết	36	49	-52	-33	42	24	-10	-58	46
	Phú Quý	28	48	-57	-10	17	43	-36	-16	7
Bà Rịa Vũng Tàu	Vũng Tàu	103	4	25	-130	128	-42	84	-159	137
	Côn Đảo	92	11	24	-128	106	-27	77	-145	112
TPHCM	Cần Giờ	108	1	35	-138	137	-48	96	-167	149
Tiền Giang	Gò Công Tây	107	1	35	-140	139	-50	100	-170	153
Bến Tre	Ba Tri	106	0	36	-144	137	-49	102	-172	149
Trà Vinh	Duyên Hải	111	-4	41	-153	138	-51	104	-177	148
Sóc Trăng	Tân Phú	114	-7	52	-160	135	-47	108	-174	140
Bạc Liêu	TP. Bạc Liêu	106	0	60	-154	109	-23	95	-148	101
Cà Mau	Năm Căn	73	20	47	-120	62	5	67	-105	55
	Trần Văn Thời	18	25	15	-41	8	2	39	-41	31
Kiên Giang	Rạch Giá	8	21	22	-19	-3	-13	49	-26	26
	Phú Quốc	-3	0	21	-1	-15	-10	25	4	7

Vùng Biển	Độ cao sóng biển dự báo trong 48 giờ		
	Độ cao sóng lớn nhất (m)	Hướng thịnh hành	Ghi chú
Bắc vịnh Bắc Bộ	0.3 - 1.1	Đông Nam, Đông, Đông Bắc	
Nam vịnh Bắc Bộ	0.5 - 1.0	Đông, Đông Nam	
Quảng Trị đến Quảng Ngãi	0.5 - 0.8	Đông, Đông Nam	
Bình Định đến Ninh Thuận	0.4 - 0.6	Đông, Đông Nam	
Bình Thuận đến Cà Mau	0.3 - 0.5	Đông	
Cà Mau đến Kiên Giang	0.3 - 0.4	Nam, Đông Nam	
Quần đảo Hoàng Sa	0.7 - 0.8	Đông Bắc	
Quần đảo Trường Sa	0.4 - 0.7	Đông	
Bắc Biển Đông	0.6 - 2.3	Đông Bắc	Cảnh báo
Giữa Biển Đông	0.3 - 0.8	Đông, Đông Bắc	
Nam Biển Đông	0.3 - 1.0	Đông, Đông Bắc	

Tin phát lúc: 13 giờ 00

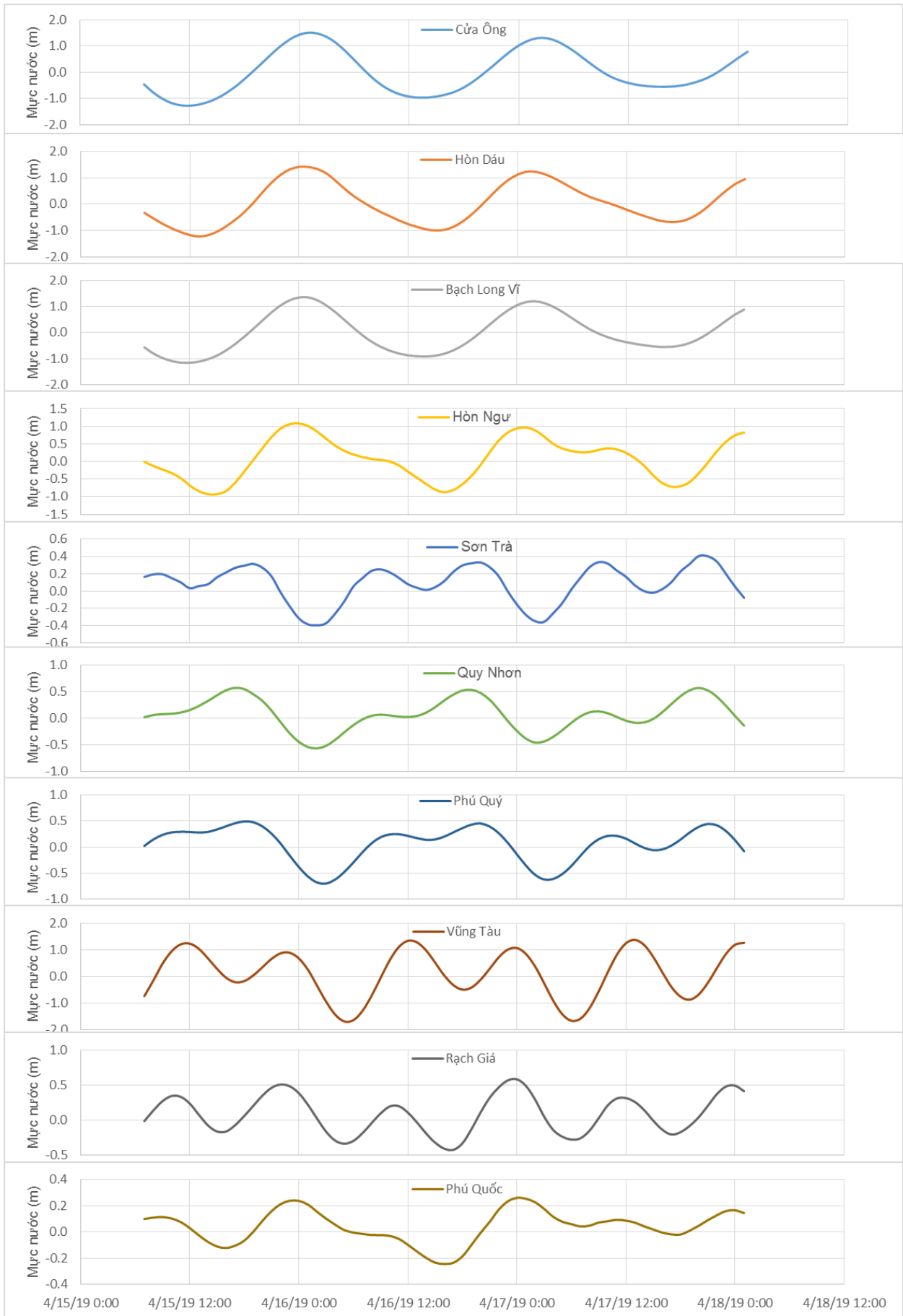
Thời điểm phát tin dự báo tiếp theo: 13 giờ 00 ngày 16/04/2019

Người xây dựng bản tin: Nguyễn Hồng Hạnh

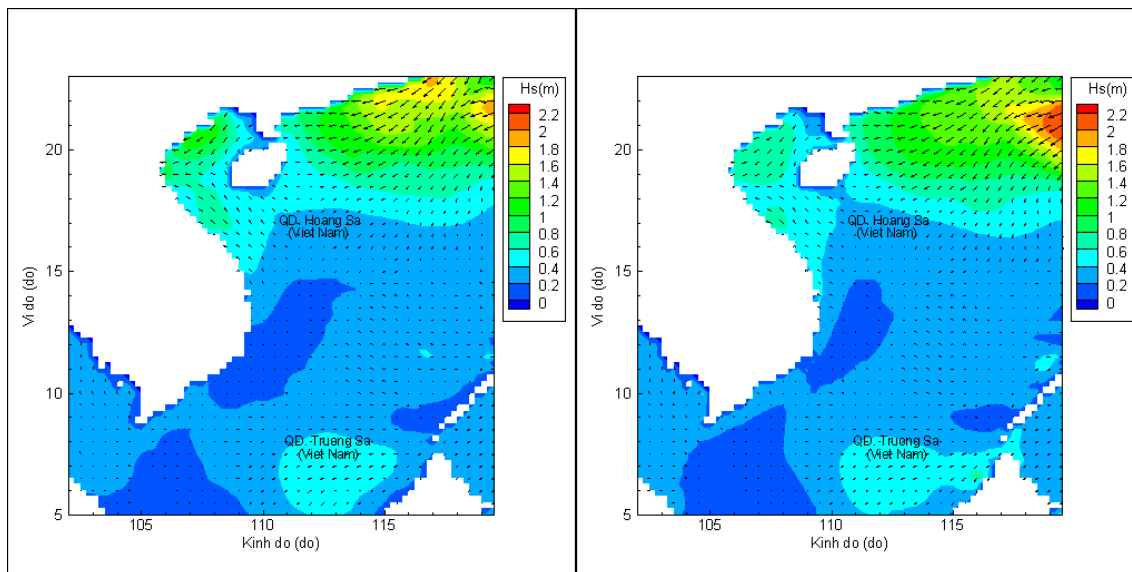
Người soát bản tin: Nguyễn Thị Thanh

Biên trình mực nước tổng cộng tại 10 trạm Hải văn

(Cửa Ông, Hòn Dấu, Bạch Long Vĩ, Hòn Ngư, Sơn Trà, Quy Nhơn, Phú Quý, Vũng Tàu, Rạch Giá, Phú Quốc)

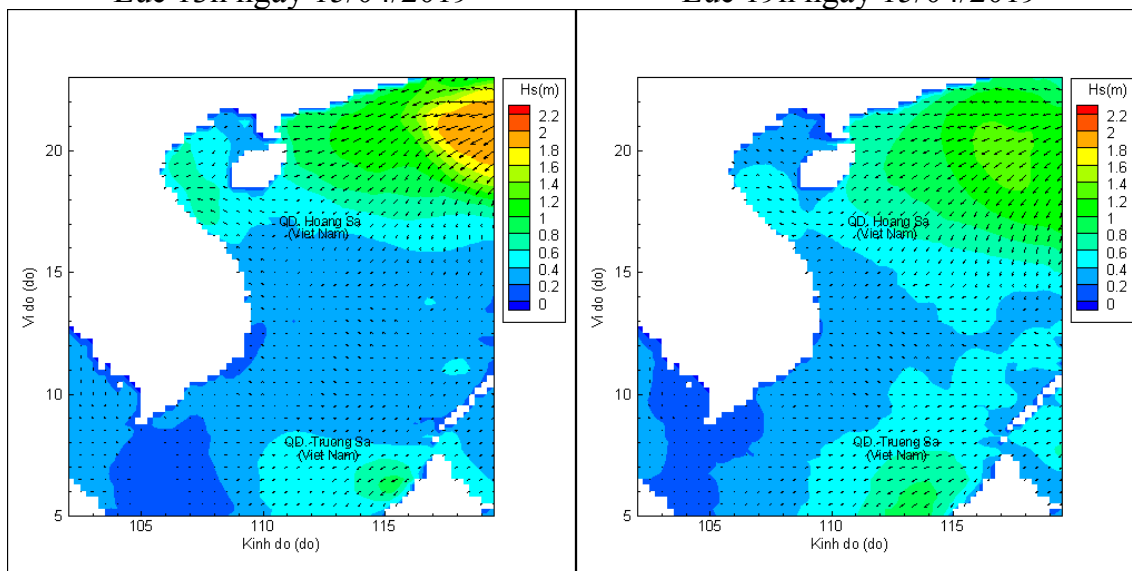


Phân bố độ cao sóng ven bờ và ngoài khơi biển Việt Nam



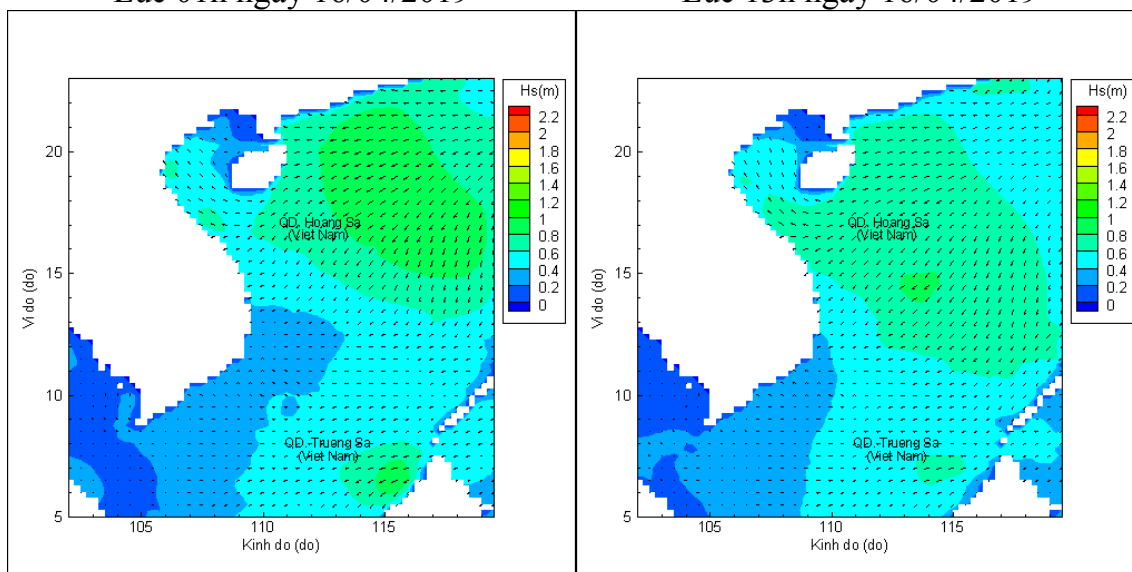
Lúc 13h ngày 15/04/2019

Lúc 19h ngày 15/04/2019



Lúc 01h ngày 16/04/2019

Lúc 13h ngày 16/04/2019



Lúc 01h ngày 17/04/2019

Lúc 13h ngày 17/04/2019