

BẢN TIN DỰ BÁO MỨC NƯỚC VÀ SÓNG BIỂN

(Lúc 13 giờ – 06Z ngày 07/04/2019)

Tỉnh/ TP	Huyện	Mức nước tổng cộng dự báo trong 48 giờ (cm)								
		07/04		08/04				09/04		
		13h	19h	1h	7h	13h	19h	1h	7h	13h
Quảng Ninh	Đầm Hà	3	34	-53	10	16	69	-53	-32	18
	Cửa Ông	18	23	-38	0	28	56	-43	-39	29
TP. Hải Phòng	Hòn Dấu	29	7	-18	-12	35	42	-24	-41	32
	Bạch Long Vĩ	23	7	-28	-3	35	40	-36	-30	36
Thái Bình	Thái Thụy	34	3	-13	-16	38	38	-21	-42	33
Nam Định	Hải Hậu	47	-8	-7	-23	47	27	-13	-44	39
Ninh Bình	Kim Sơn	49	-11	-4	-25	48	26	-10	-44	39
Thanh Hóa	Quảng Xương	50	-14	-1	-28	49	23	-8	-46	39
Nghệ An	Diễn Châu	53	-8	5	-31	52	18	-4	-47	41
	Hòn Ngư	52	-11	6	-32	52	15	-3	-48	42
Hà Tĩnh	Thạch Hà	52	-16	9	-34	52	7	2	-48	42
Quảng Bình	Quảng Trạch	49	-24	14	-35	51	-8	11	-45	41
	Quảng Ninh	46	-27	18	-33	48	-16	15	-38	41
Quảng Trị	Gio Linh	42	-28	19	-29	46	-22	17	-32	40
	Cồn Cỏ	42	-30	19	-29	47	-23	17	-31	44
Thừa Thiên Huế	Hương Trà	35	-27	18	-26	39	-28	17	-25	37
	Phú Lộc	29	-27	19	-22	33	-33	17	-21	33
TP. Đà Nẵng	Sơn Trà	23	-26	20	-17	28	-36	19	-15	31
	Hoàng Sa	5	-19	11	4	16	-34	9	10	31
Quảng Nam	Tam Kỳ	16	-23	20	-10	23	-38	19	-4	31
	Cù Lao Chàm	18	-23	20	-11	25	-36	20	-5	32
Quảng Ngãi	TP. Quảng Ngãi	12	-25	22	-4	22	-41	19	3	33
	Lý Sơn	11	-23	18	-2	20	-39	17	4	32
Bình Định	Phú Mỹ	8	-25	22	1	18	-43	18	8	33
	Quy Nhơn	7	-26	23	2	20	-41	19	8	33
Phú Yên	TP. Tuy Hòa	4	-33	15	-3	16	-45	15	7	29
Khánh Hòa	TP. Nha Trang	14	-27	22	0	26	-42	17	8	36
	Trường Sa	17	-30	21	-2	27	-44	15	8	40
Ninh Thuận	TP. PR-Tháp Chàm	21	-36	24	-10	29	-51	17	-1	40
Bình Thuận	TP. Phan Thiết	63	-63	56	-27	62	-68	29	-5	59
	Phú Quý	28	-39	30	-9	37	-52	20	3	45
Bà Rịa Vũng Tàu	Vũng Tàu	55	-40	24	19	37	-19	-29	56	17
	Côn Đảo	37	-25	2	26	23	-6	-47	58	14
TPHCM	Cần Giờ	56	-33	22	26	38	-11	-33	61	13
Tiền Giang	Gò Công Tây	59	-32	23	28	39	-9	-34	65	12
Bến Tre	Ba Tri	55	-27	18	35	33	-2	-40	72	7
Trà Vinh	Duyên Hải	42	-21	3	39	21	4	-54	78	1
Sóc Trăng	Tân Phú	26	0	-13	55	6	25	-68	84	-6
Bạc Liêu	TP. Bạc Liêu	-6	37	-47	75	-17	59	-92	92	-18
Cà Mau	Năm Căn	-9	43	-48	61	-10	57	-80	64	-3
	Trần Văn Thời	25	8	-1	1	20	19	-21	10	15
Kiên Giang	Rạch Giá	38	-10	35	-21	25	4	12	-4	4
	Phú Quốc	19	12	17	-8	15	16	12	-9	6

Vùng Biển	Độ cao sóng biển dự báo trong 48 giờ		
	Độ cao sóng lớn nhất (m)	Hướng thịnh hành	Ghi chú
Bắc vịnh Bắc Bộ	0.3 - 1.6	Nam, Tây Nam	
Nam vịnh Bắc Bộ	0.7 - 1.5	Đông Nam	
Quảng Trị đến Quảng Ngãi	0.5 - 1.2	Đông Nam	
Bình Định đến Ninh Thuận	0.4 - 0.7	Đông, Đông Nam	
Bình Thuận đến Cà Mau	0.3 - 0.8	Đông	
Cà Mau đến Kiên Giang	0.3 - 0.6	Đông Nam, Đông	
Quần đảo Hoàng Sa	0.4 - 0.5	Đông Nam, Đông	
Quần đảo Trường Sa	0.5 - 1.1	Đông Bắc, Đông	
Bắc Biển Đông	0.3 - 1.2	Đông, Đông Bắc, Đông Nam	
Giữa Biển Đông	0.4 - 1.1	Đông, Đông Bắc	
Nam Biển Đông	0.5 - 1.2	Đông Bắc	

Tin phát lúc: 13 giờ 00

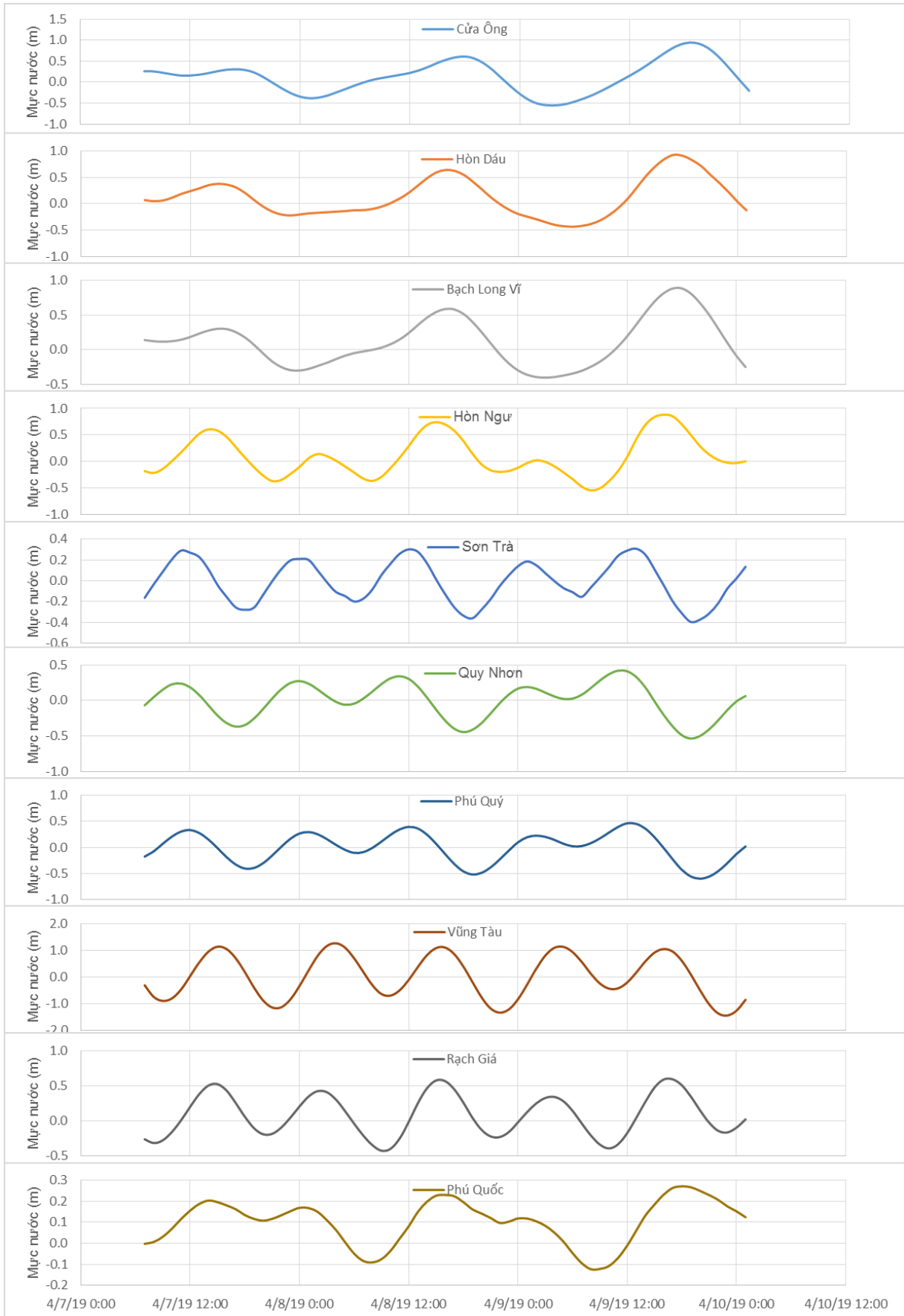
Thời điểm phát tin dự báo tiếp theo: 13 giờ 00 ngày 08/04/2019

Người xây dựng bản tin: Nguyễn Thị Lan

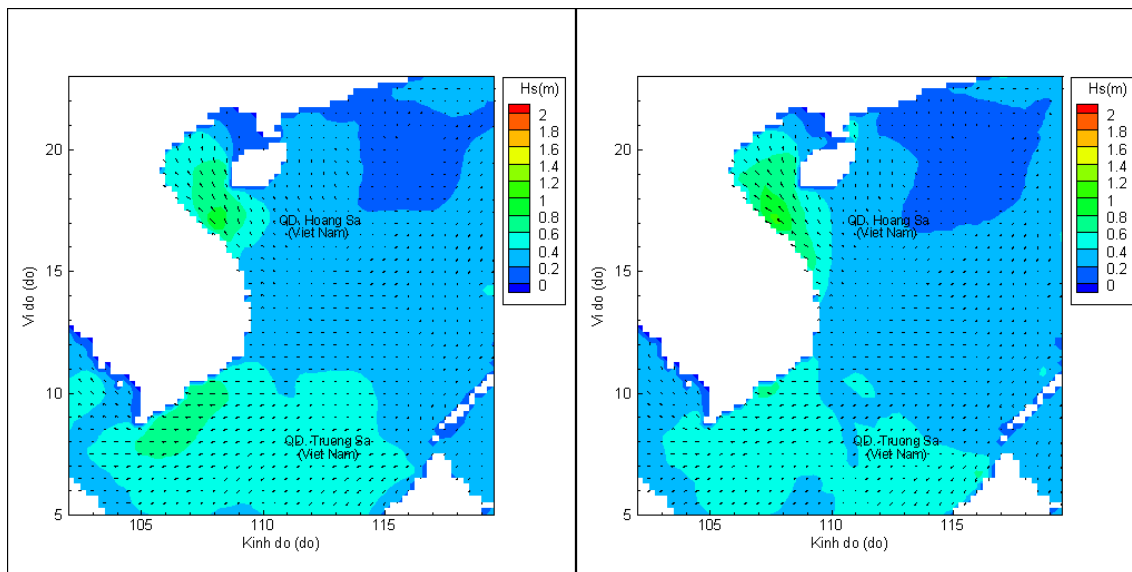
Người soát bản tin: Lê Quốc Huy

Biên trình mực nước tổng cộng tại 10 trạm Hải văn

(Cửa Ông, Hòn Dấu, Bạch Long Vĩ, Hòn Ngur, Sơn Trà, Quy Nhơn, Phú Quý, Vũng Tàu, Rạch Giá, Phú Quốc)

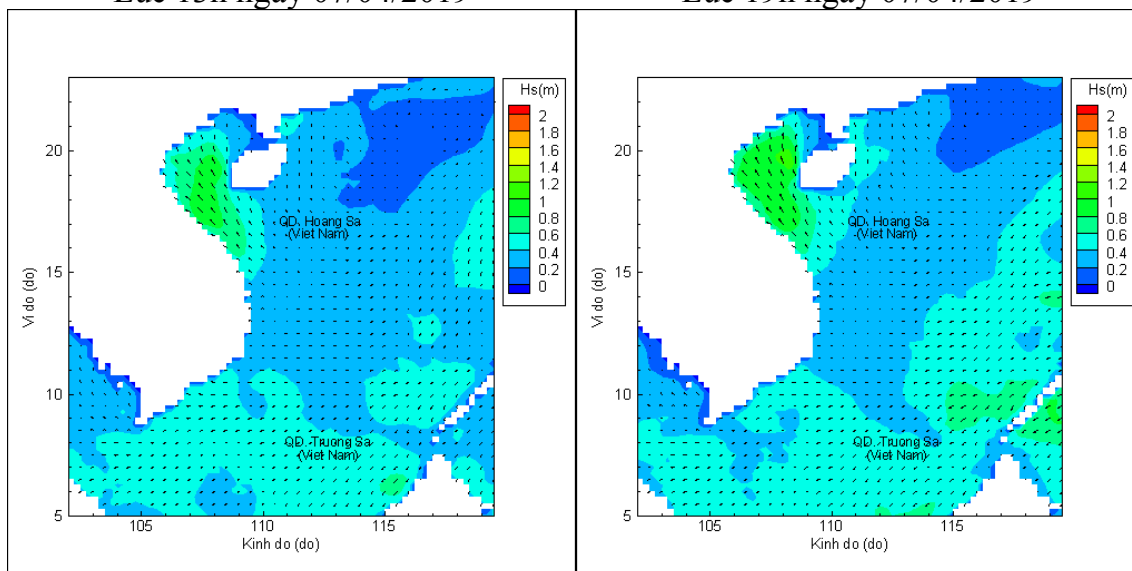


Phân bố độ cao sóng ven bờ và ngoài khơi biển Việt Nam



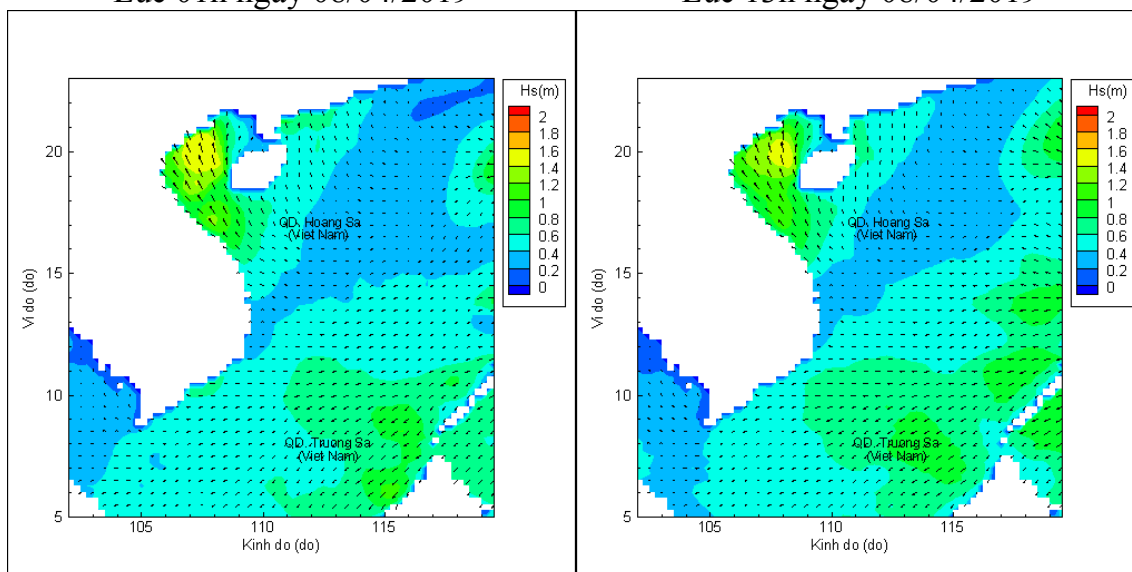
Lúc 13h ngày 07/04/2019

Lúc 19h ngày 07/04/2019



Lúc 01h ngày 08/04/2019

Lúc 13h ngày 08/04/2019



Lúc 01h ngày 09/04/2019

Lúc 13h ngày 09/04/2019