

BẢN TIN DỰ BÁO MỨC NƯỚC VÀ SÓNG BIỂN

(Lúc 13 giờ – 06Z ngày 03/04/2019)

Tỉnh/ TP	Huyện	Mức nước tổng cộng dự báo trong 48 giờ (cm)								
		03/04		04/04				05/04		
		13h	19h	1h	7h	13h	19h	1h	7h	13h
Quảng Ninh	Đầm Hà	-82	-33	53	75	-60	-26	11	65	-40
	Cửa Ông	-63	-41	59	59	-35	-36	29	48	-18
TP. Hải Phòng	Hòn Dấu	-47	-52	71	42	-18	-46	44	34	0
	Bạch Long Vĩ	-59	-40	64	38	-33	-41	34	32	-14
Thái Bình	Thái Thụy	-39	-55	74	34	-10	-48	48	27	8
Nam Định	Hải Hậu	-25	-59	75	23	2	-55	52	17	22
Ninh Bình	Kim Sơn	-21	-59	76	19	6	-54	53	12	26
Thanh Hóa	Quảng Xương	-14	-59	74	16	11	-55	53	11	30
Nghệ An	Diễn Châu	-6	-53	68	12	20	-54	50	6	34
	Hòn Ngư	-6	-53	65	11	20	-53	49	3	33
Hà Tĩnh	Thạch Hà	-5	-49	57	10	21	-48	45	0	33
Quảng Bình	Quảng Trạch	-5	-34	39	12	18	-34	34	-2	28
	Quảng Ninh	0	-24	30	8	20	-24	30	-5	28
Quảng Trị	Gio Linh	4	-12	20	3	20	-14	23	-7	27
	Cồn Cỏ	1	-11	22	2	18	-14	24	-8	25
Thừa Thiên Huế	Hương Trà	6	1	9	1	19	-2	15	-8	22
	Phú Lộc	9	11	-1	-2	18	6	8	-9	20
TP. Đà Nẵng	Sơn Trà	11	19	-9	-4	15	13	2	-9	16
	Hoàng Sa	0	33	-20	-12	-3	24	-11	-9	-7
Quảng Nam	Tam Kỳ	12	29	-15	-7	13	23	-3	-9	11
	Cù Lao Chàm	10	25	-14	-7	12	19	-3	-9	11
Quảng Ngãi	TP. Quảng Ngãi	9	34	-17	-11	8	26	-4	-9	7
	Lý Sơn	7	33	-18	-10	5	25	-7	-8	3
Bình Định	Phú Mỹ	6	36	-16	-13	3	26	-5	-11	0
	Quy Nhơn	5	35	-16	-15	4	26	-4	-15	0
Phú Yên	TP. Tuy Hòa	3	29	-20	-21	0	21	-8	-20	-4
Khánh Hòa	TP. Nha Trang	11	33	-14	-17	8	23	-4	-19	3
	Trường Sa	10	29	-10	-22	7	18	0	-19	5
Ninh Thuận	TP. PR-Tháp Chàm	12	28	-15	-27	8	15	-3	-27	6
Bình Thuận	TP. Phan Thiết	60	1	34	-73	57	-22	45	-73	56
	Phú Quý	19	25	-5	-32	16	11	7	-31	15
Bà Rịa Vũng Tàu	Vũng Tàu	109	-32	89	-125	98	-48	88	-111	84
	Côn Đảo	85	-21	77	-109	71	-33	74	-92	62
TPHCM	Cần Giờ	117	-34	96	-128	104	-51	93	-114	89
Tiền Giang	Gò Công Tây	122	-37	101	-131	108	-55	98	-117	94
Bến Tre	Ba Tri	120	-37	106	-131	107	-54	99	-114	91
Trà Vinh	Duyên Hải	111	-34	98	-128	96	-47	91	-108	81
Sóc Trăng	Tân Phú	97	-21	89	-112	79	-30	80	-91	63
Bạc Liêu	TP. Bạc Liêu	55	13	62	-75	34	6	47	-52	21
Cà Mau	Năm Căn	22	33	41	-45	3	25	26	-26	-4
	Trần Văn Thời	24	8	34	-32	13	-13	34	-23	18
Kiên Giang	Rạch Giá	33	-20	51	-33	29	-45	56	-39	39
	Phú Quốc	11	3	23	-2	2	-11	18	-2	8

Vùng Biển	Độ cao sóng biển dự báo trong 48 giờ		
	Độ cao sóng lớn nhất (m)	Hướng thịnh hành	Ghi chú
Bắc vịnh Bắc Bộ	0.3 - 1.0	Đông, Đông Bắc	
Nam vịnh Bắc Bộ	0.4 - 1.1	Đông	
Quảng Trị đến Quảng Ngãi	0.9 - 1.4	Đông Bắc, Đông	
Bình Định đến Ninh Thuận	0.9 - 1.1	Đông Bắc	
Bình Thuận đến Cà Mau	0.3 - 1.1	Đông, Đông Bắc	
Cà Mau đến Kiên Giang	0.3 - 0.7	Đông Nam, Đông	
Quần đảo Hoàng Sa	1.1 - 1.3	Đông Bắc	
Quần đảo Trường Sa	0.9 - 1.4	Đông Bắc	
Bắc Biển Đông	0.7 - 2.0	Đông Bắc, Đông	Cảnh báo
Giữa Biển Đông	0.5 - 1.2	Đông Bắc	
Nam Biển Đông	0.6 - 1.4	Đông Bắc	

Tin phát lúc: 13 giờ 00

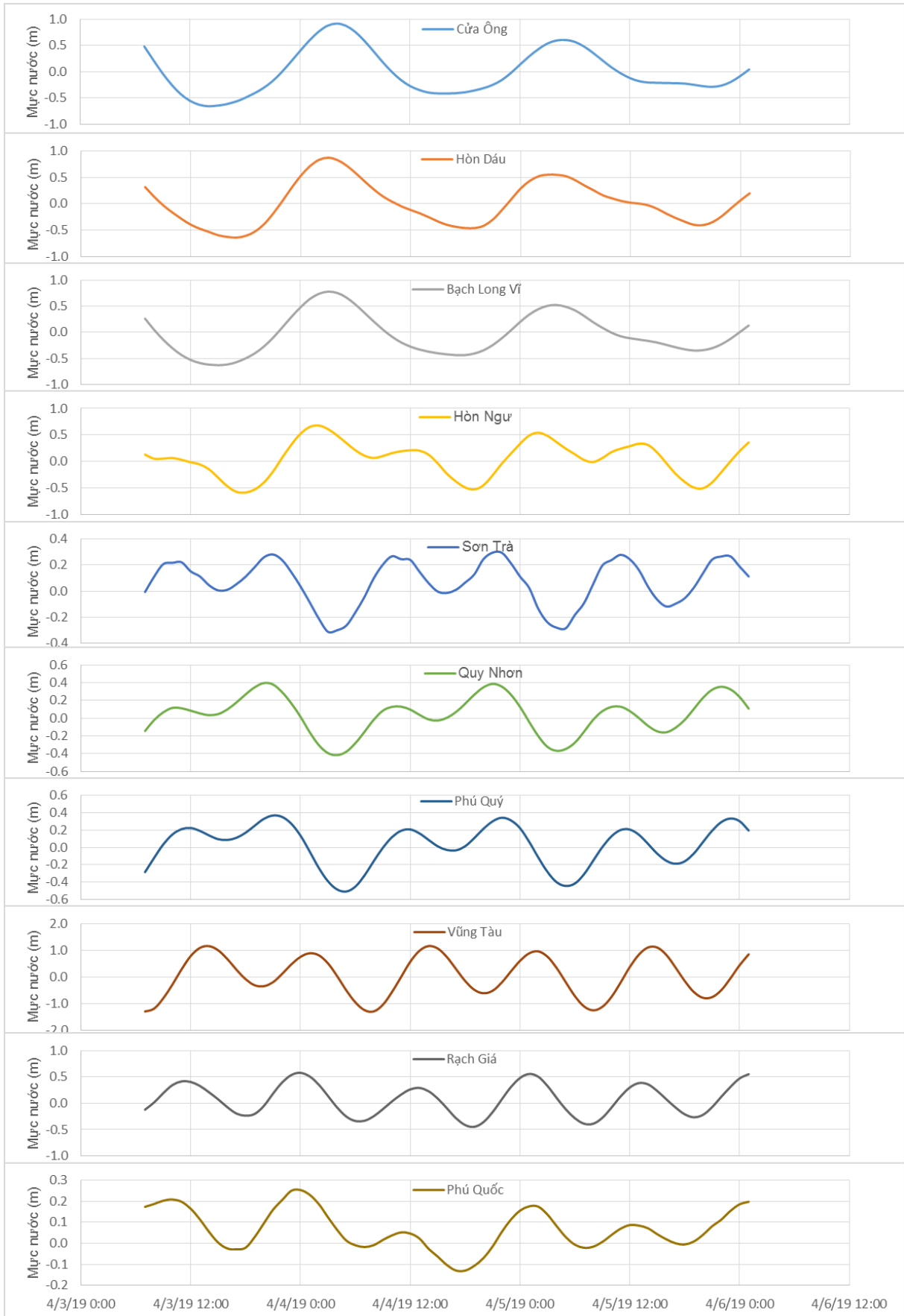
Thời điểm phát tin dự báo tiếp theo: 13 giờ 00 ngày 04/04/2019

Người xây dựng bản tin: Trần Văn Mỹ

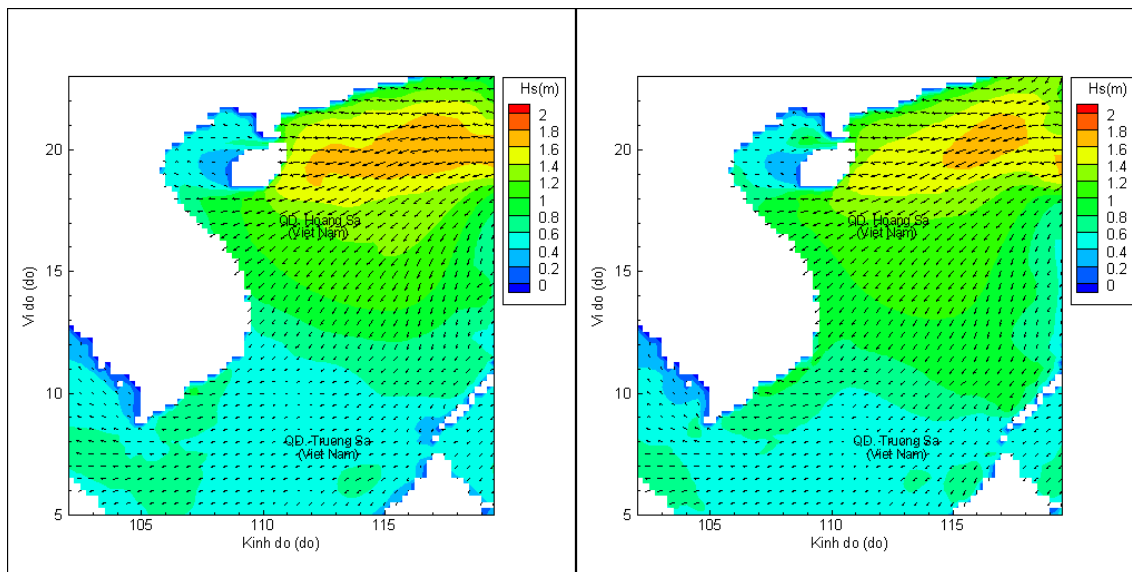
Người soát bản tin: Lê Quốc Huy

Biên trình mực nước tổng cộng tại 10 trạm Hải văn

(Cửa Ông, Hòn Dấu, Bạch Long Vĩ, Hòn Ngư, Sơn Trà, Quy Nhơn, Phú Quý, Vũng Tàu, Rạch Giá, Phú Quốc)

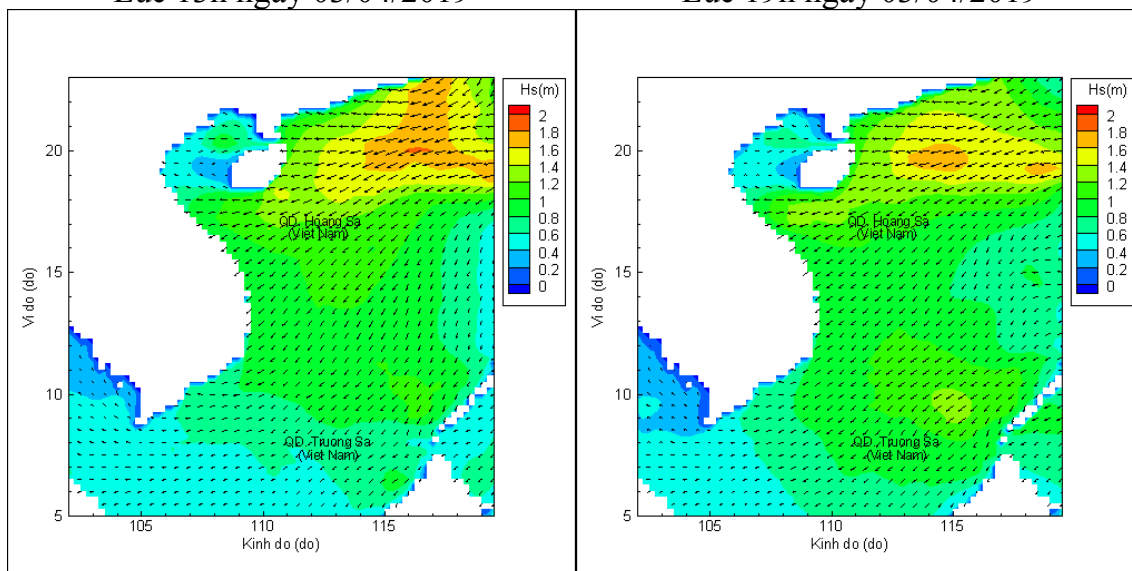


Phân bố độ cao sóng ven bờ và ngoài khơi biển Việt Nam



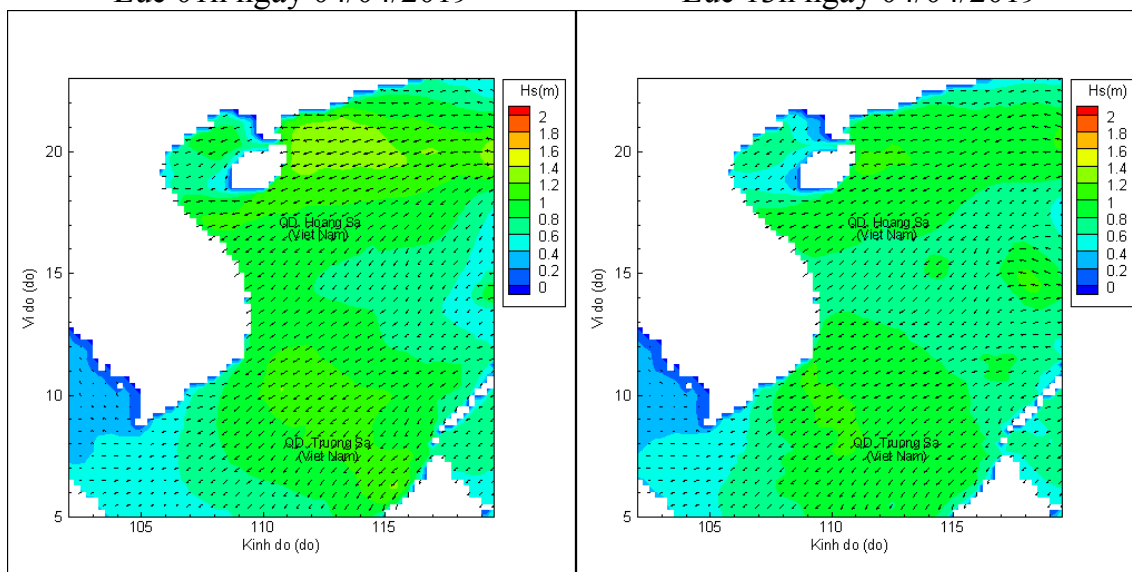
Lúc 13h ngày 03/04/2019

Lúc 19h ngày 03/04/2019



Lúc 01h ngày 04/04/2019

Lúc 13h ngày 04/04/2019



Lúc 01h ngày 05/04/2019

Lúc 13h ngày 05/04/2019