

BẢN TIN DỰ BÁO MỨC NƯỚC VÀ SÓNG BIỂN

(Lúc 13 giờ – 06Z ngày 29/03/2019)

Tỉnh/ TP	Huyện	Mức nước tổng cộng dự báo trong 48 giờ (cm)								
		29/03		30/03				31/03		
		13h	19h	1h	7h	13h	19h	1h	7h	13h
Quảng Ninh	Đầm Hà	-86	51	132	-59	-104	22	143	-18	-105
	Cửa Ông	-90	56	123	-48	-99	22	133	-15	-93
TP. Hải Phòng	Hòn Dấu	-91	56	111	-38	-96	23	129	-11	-83
	Bạch Long Vĩ	-75	64	101	-50	-88	36	119	-20	-84
Thái Bình	Thái Thụy	-88	55	107	-36	-91	22	124	-12	-76
Nam Định	Hải Hậu	-82	56	94	-30	-85	22	110	-9	-67
Ninh Bình	Kim Sơn	-82	54	93	-27	-83	20	107	-9	-63
Thanh Hóa	Quảng Xương	-80	54	89	-24	-78	17	103	-7	-58
Nghệ An	Diễn Châu	-71	47	77	-18	-66	12	92	-2	-47
	Hòn Ngư	-70	43	75	-17	-66	15	89	-2	-47
Hà Tĩnh	Thạch Hà	-68	39	63	-7	-63	18	74	6	-48
Quảng Bình	Quảng Trạch	-55	37	32	6	-55	24	40	20	-42
	Quảng Ninh	-40	31	16	10	-41	23	21	22	-30
Quảng Trị	Gio Linh	-24	25	2	11	-26	24	6	20	-18
	Cồn Cỏ	-23	29	2	7	-26	27	6	17	-20
Thừa Thiên Huế	Hương Trà	-7	19	-10	10	-9	22	-10	17	-5
	Phú Lộc	7	12	-20	9	5	19	-23	14	6
TP. Đà Nẵng	Sơn Trà	18	7	-29	8	17	17	-32	11	17
	Hoàng Sa	40	12	-43	-2	33	26	-45	-2	25
Quảng Nam	Tam Kỳ	32	3	-41	5	28	16	-44	7	27
	Cù Lao Chàm	28	5	-36	5	24	17	-39	8	24
Quảng Ngãi	TP. Quảng Ngãi	38	5	-50	3	31	20	-52	3	27
	Lý Sơn	38	6	-46	3	32	21	-48	3	28
Bình Định	Phú Mỹ	40	8	-50	3	32	23	-53	0	23
	Quy Nhơn	44	14	-48	1	34	25	-52	0	23
Phú Yên	TP. Tuy Hòa	38	9	-53	-1	30	22	-56	-4	20
Khánh Hòa	TP. Nha Trang	43	15	-51	3	35	29	-53	-1	27
	Trường Sa	46	15	-51	-5	40	28	-50	-11	32
Ninh Thuận	TP. PR-Tháp Chàm	42	18	-55	0	32	28	-60	-7	23
Bình Thuận	TP. Phan Thiết	38	33	-74	-2	46	35	-61	-25	48
	Phú Quý	44	18	-57	-1	40	30	-57	-11	33
Bà Rịa Vũng Tàu	Vũng Tàu	55	43	-65	-45	82	28	-26	-87	100
	Côn Đảo	50	54	-62	-51	68	39	-21	-89	84
TPHCM	Cần Giờ	54	46	-61	-49	85	27	-19	-92	107
Tiền Giang	Gò Công Tây	49	51	-63	-46	82	30	-19	-91	107
Bến Tre	Ba Tri	46	54	-64	-47	79	33	-19	-94	104
Trà Vinh	Duyên Hải	52	54	-63	-56	83	32	-16	-103	105
Sóc Trăng	Tân Phú	54	53	-49	-68	82	33	0	-112	101
Bạc Liêu	TP. Bạc Liêu	55	54	-33	-82	70	43	9	-111	79
Cà Mau	Năm Căn	46	57	-18	-80	46	51	15	-95	49
	Trần Văn Thời	2	49	-10	-32	-2	35	11	-28	9
Kiên Giang	Rạch Giá	-15	42	5	-9	-25	34	12	2	-13
	Phú Quốc	-9	12	21	-9	-21	3	25	7	-11

Vùng Biển	Độ cao sóng biển dự báo trong 48 giờ		
	Độ cao sóng lớn nhất (m)	Hướng thịnh hành	Ghi chú
Bắc vịnh Bắc Bộ	0.3 - 1.0	Nam, Đông Nam	
Nam vịnh Bắc Bộ	0.4 - 1.0	Đông Nam	
Quảng Trị đến Quảng Ngãi	0.5 - 1.0	Đông Nam, Nam	
Bình Định đến Ninh Thuận	0.4 - 1.1	Đông Nam, Đông	
Bình Thuận đến Cà Mau	0.3 - 0.6	Đông	
Cà Mau đến Kiên Giang	0.3 - 0.5	Đông, Đông Nam, Nam	
Quần đảo Hoàng Sa	0.5 - 0.8	Nam, Đông Nam	
Quần đảo Trường Sa	0.4 - 0.8	Đông, Đông Bắc	
Bắc Biển Đông	0.4 - 1.2	Đông, Đông Nam, Nam	
Giữa Biển Đông	0.3 - 0.9	Đông, Đông Nam	
Nam Biển Đông	0.4 - 1.0	Đông Bắc, Đông	

Tin phát lúc: 13 giờ 00

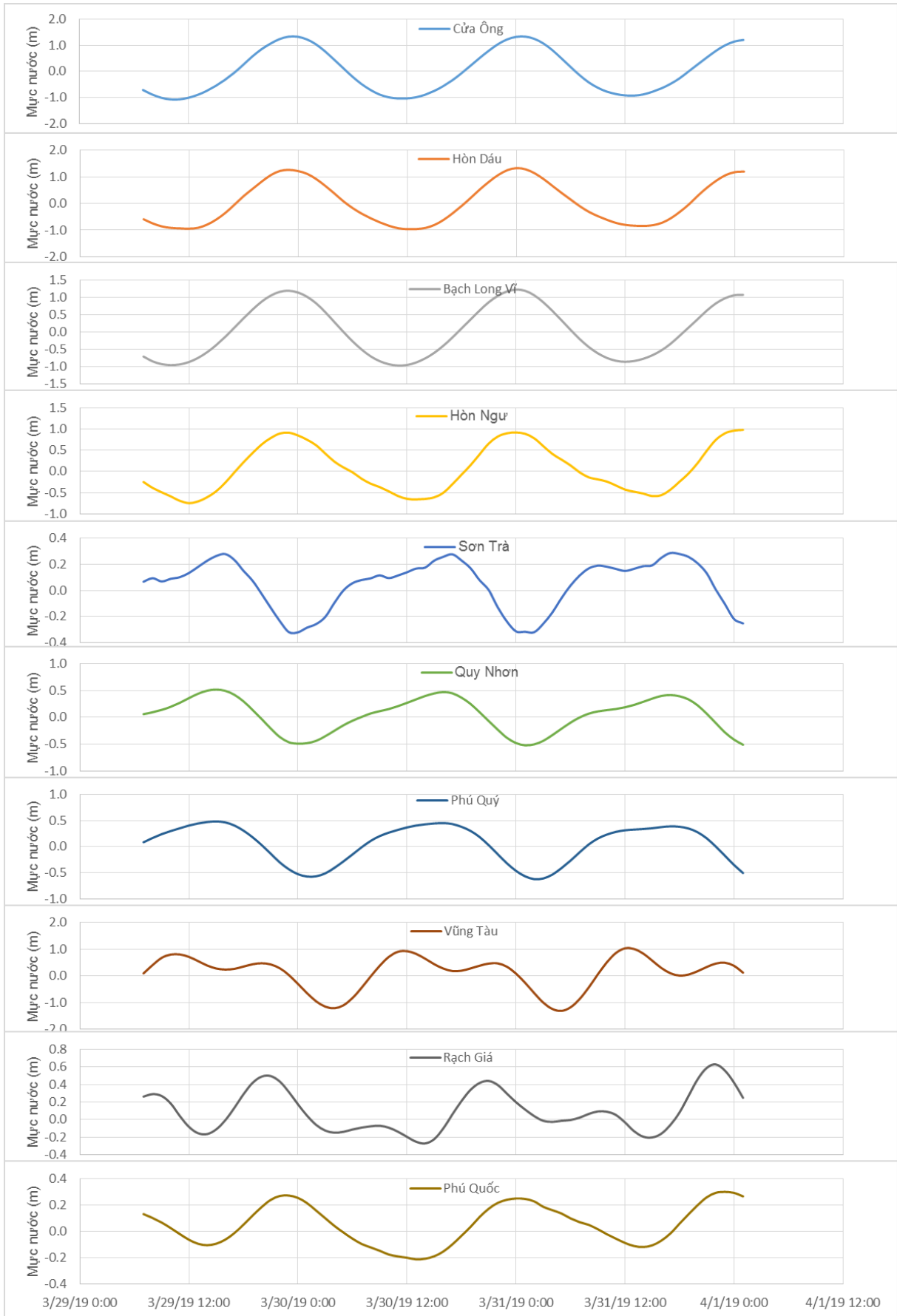
Thời điểm phát tin dự báo tiếp theo: 13 giờ 00 ngày 30/03/2019

Người xây dựng bản tin: Trần Văn Mỹ

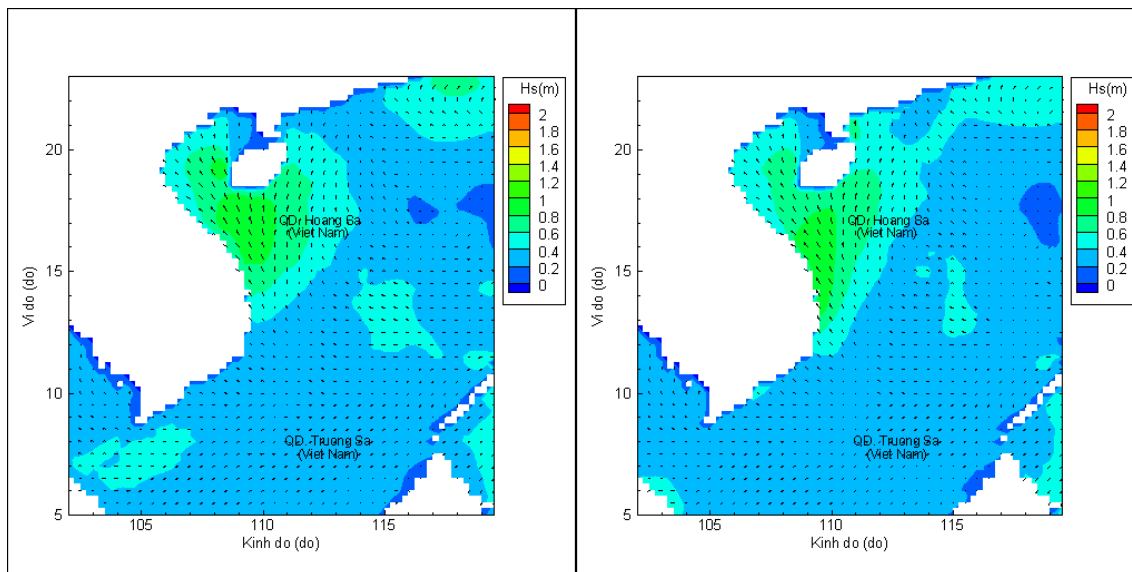
Người soát bản tin: Nguyễn Thị Thanh

Biên trình mực nước tổng cộng tại 10 trạm Hải văn

(Cửa Ông, Hòn Dấu, Bạch Long Vĩ, Hòn Ngự, Sơn Trà, Quy Nhơn, Phú Quý, Vũng Tàu, Rạch Giá, Phú Quốc)

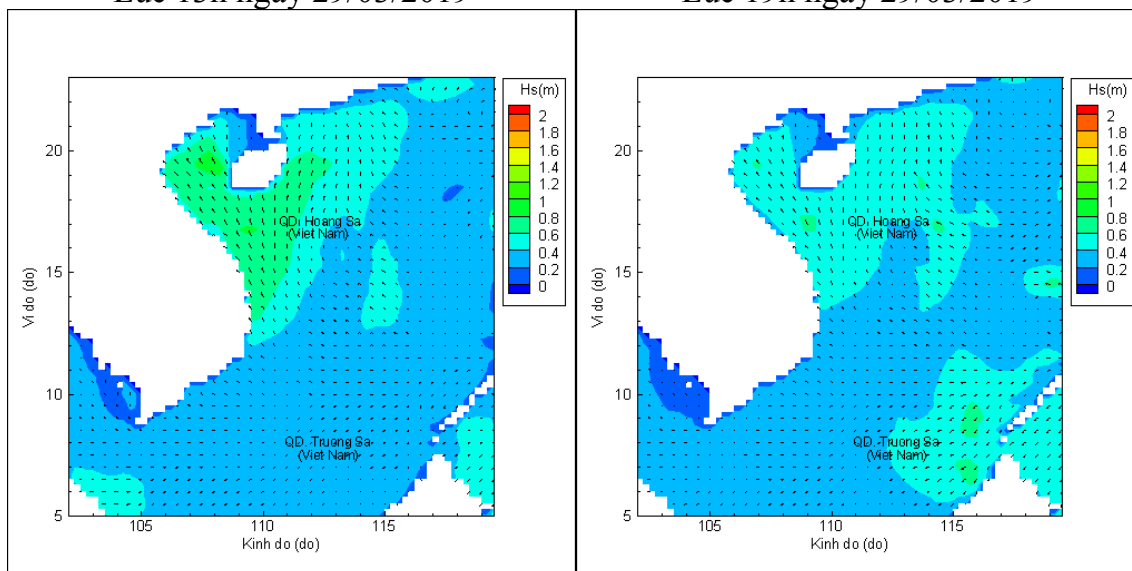


Phân bố độ cao sóng ven bờ và ngoài khơi biển Việt Nam



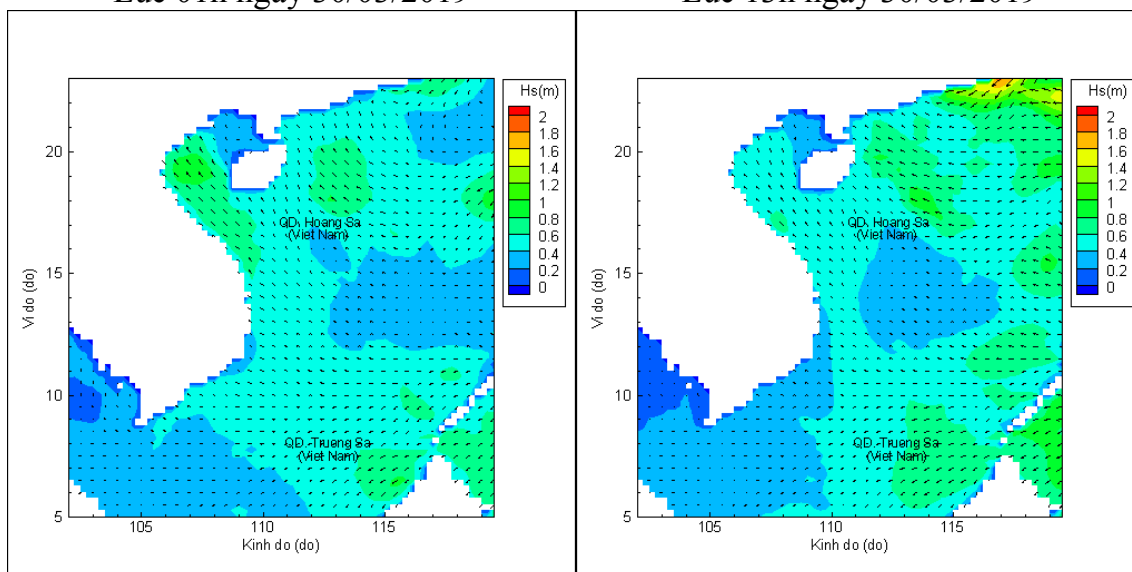
Lúc 13h ngày 29/03/2019

Lúc 19h ngày 29/03/2019



Lúc 01h ngày 30/03/2019

Lúc 13h ngày 30/03/2019



Lúc 01h ngày 31/03/2019

Lúc 13h ngày 31/03/2019