

BẢN TIN DỰ BÁO MỨC NƯỚC VÀ SÓNG BIỂN

(Lúc 13 giờ – 06Z ngày 28/03/2019)

Tỉnh/ TP	Huyện	Mức nước tổng cộng dự báo trong 48 giờ (cm)								
		28/03		29/03				30/03		
		13h	19h	1h	7h	13h	19h	1h	7h	13h
Quảng Ninh	Đầm Hà	-51	73	108	-79	-79	54	129	-53	-94
	Cửa Ông	-58	80	96	-65	-81	59	121	-47	-87
TP. Hải Phòng	Hòn Dấu	-69	84	84	-49	-81	59	110	-35	-84
	Bạch Long Vĩ	-47	86	77	-63	-67	66	101	-47	-76
Thái Bình	Thái Thụy	-68	84	79	-45	-79	59	104	-33	-79
Nam Định	Hải Hậu	-64	85	66	-37	-73	57	92	-27	-72
Ninh Bình	Kim Sơn	-64	85	63	-34	-73	57	89	-24	-71
Thanh Hóa	Quảng Xương	-64	82	60	-31	-71	53	88	-21	-67
Nghệ An	Diễn Châu	-60	74	54	-26	-63	47	78	-17	-58
	Hòn Ngư	-57	72	52	-25	-64	47	75	-16	-57
Hà Tĩnh	Thạch Hà	-53	63	44	-19	-61	43	64	-8	-55
Quảng Bình	Quảng Trạch	-40	50	24	-4	-50	39	32	8	-45
	Quảng Ninh	-26	40	12	3	-36	34	16	11	-32
Quảng Trị	Gio Linh	-13	30	2	5	-21	30	3	12	-19
	Cồn Cỏ	-11	34	1	2	-20	34	3	8	-19
Thừa Thiên Huế	Hương Trà	2	18	-9	6	-4	23	-10	11	-3
	Phước Lộc	13	6	-18	6	9	16	-21	10	10
TP. Đà Nẵng	Sơn Trà	23	-3	-25	6	21	8	-29	9	21
	Hoàng Sa	44	-5	-37	2	41	12	-44	-1	33
Quảng Nam	Tam Kỳ	37	-9	-32	6	33	2	-39	8	31
	Cù Lao Chàm	33	-6	-28	8	31	5	-35	9	29
Quảng Ngãi	TP. Quảng Ngãi	42	-8	-39	6	38	6	-49	6	33
	Lý Sơn	42	-8	-36	6	39	7	-45	6	35
Bình Định	Phước Mỹ	45	-7	-40	6	39	7	-50	4	35
	Quy Nhơn	47	-3	-38	8	44	15	-49	3	35
Phước Yên	TP. Tuy Hòa	41	-11	-47	2	37	8	-53	0	28
Khánh Hòa	TP. Nha Trang	48	-2	-43	7	44	15	-51	1	33
	Trường Sa	47	-1	-48	2	45	14	-53	-5	38
Ninh Thuận	TP. PR-Tháp Chàm	46	-1	-51	4	39	13	-61	-1	30
Bình Thuận	TP. Phan Thiết	36	29	-79	21	38	30	-76	-3	42
	Phước Quý	46	3	-54	7	44	16	-60	-2	37
Bà Rịa Vũng Tàu	Vũng Tàu	27	66	-98	6	53	42	-66	-46	79
	Côn Đảo	25	69	-93	-7	48	54	-61	-52	68
TPHCM	Cần Giờ	25	73	-98	6	51	44	-61	-49	81
Tiền Giang	Gò Công Tây	20	80	-103	11	46	48	-64	-47	79
Bến Tre	Ba Tri	16	85	-106	11	44	53	-66	-48	76
Trà Vinh	Duyên Hải	20	84	-104	2	51	54	-64	-58	79
Sóc Trăng	Tân Phú	23	84	-88	-13	55	55	-49	-69	81
Bạc Liêu	TP. Bạc Liêu	34	77	-63	-39	57	57	-31	-83	71
Cà Mau	Năm Căn	35	69	-39	-53	44	59	-15	-80	49
	Trần Văn Thời	0	56	-26	-16	-8	50	-6	-22	6
Kiên Giang	Rạch Giá	-19	57	-7	6	-31	42	6	6	-17
	Phước Quốc	-5	18	20	-7	-22	11	24	2	-11

Vùng Biển	Độ cao sóng biển dự báo trong 48 giờ		
	Độ cao sóng lớn nhất (m)	Hướng thịnh hành	Ghi chú
Bắc vịnh Bắc Bộ	0.3 - 1.2	Nam, Đông Nam	
Nam vịnh Bắc Bộ	0.6 - 1.2	Đông Nam	
Quảng Trị đến Quảng Ngãi	0.7 - 1.2	Đông Nam	
Bình Định đến Ninh Thuận	0.6 - 1.0	Đông, Đông Nam	
Bình Thuận đến Cà Mau	0.3 - 0.9	Đông	
Cà Mau đến Kiên Giang	0.3 - 0.8	Đông, Đông Nam	
Quần đảo Hoàng Sa	0.7 - 1.2	Đông, Đông Nam	
Quần đảo Trường Sa	0.5 - 0.9	Đông Bắc, Đông	
Bắc Biển Đông	0.4 - 1.1	Đông, Đông Nam	
Giữa Biển Đông	0.3 - 0.9	Đông, Đông Bắc	
Nam Biển Đông	0.3 - 0.9	Đông Bắc	

Tin phát lúc: 13 giờ 00

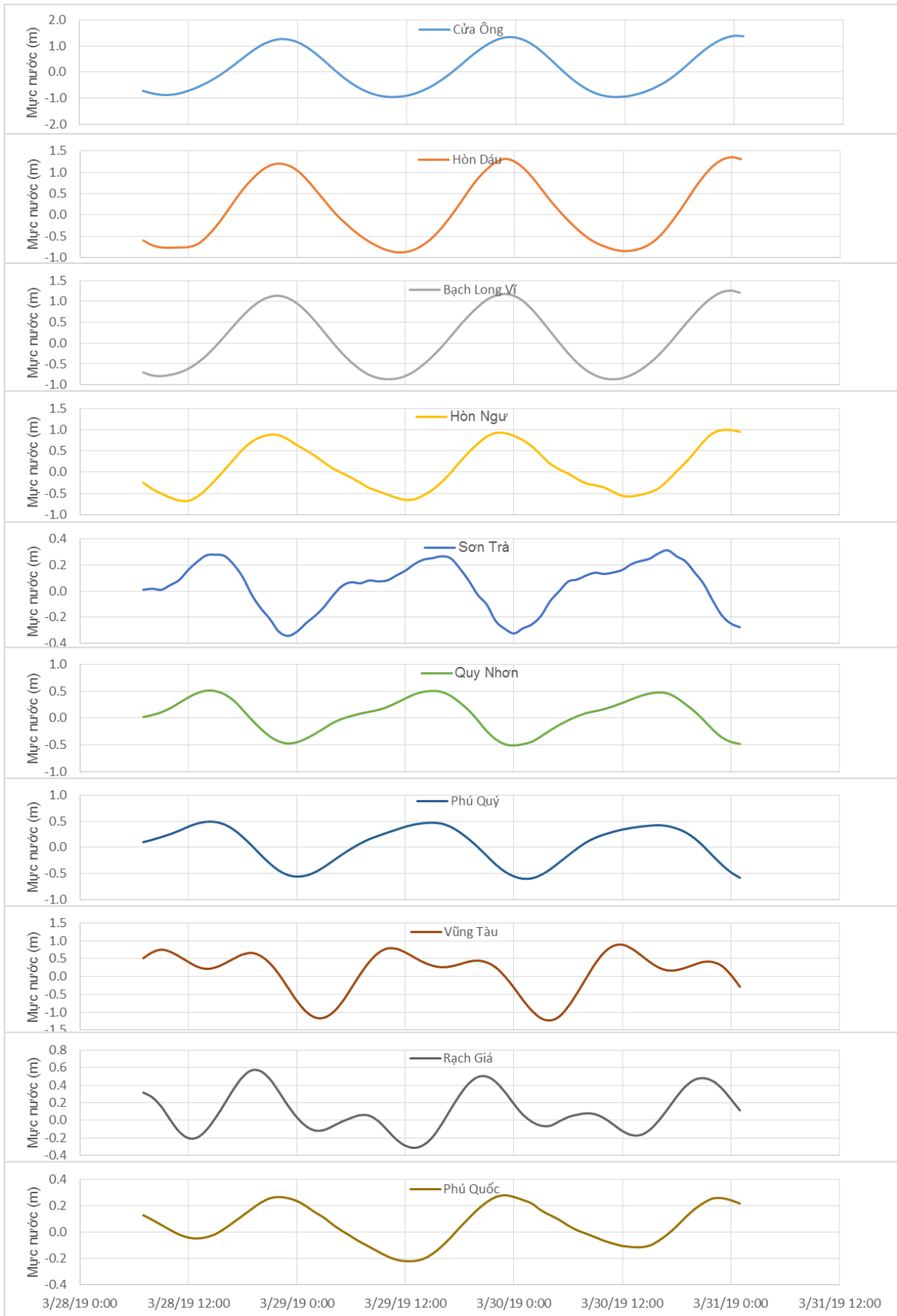
Thời điểm phát tin dự báo tiếp theo: 13 giờ 00 ngày 29/03/2019

Người xây dựng bản tin: Nguyễn Thị Lan

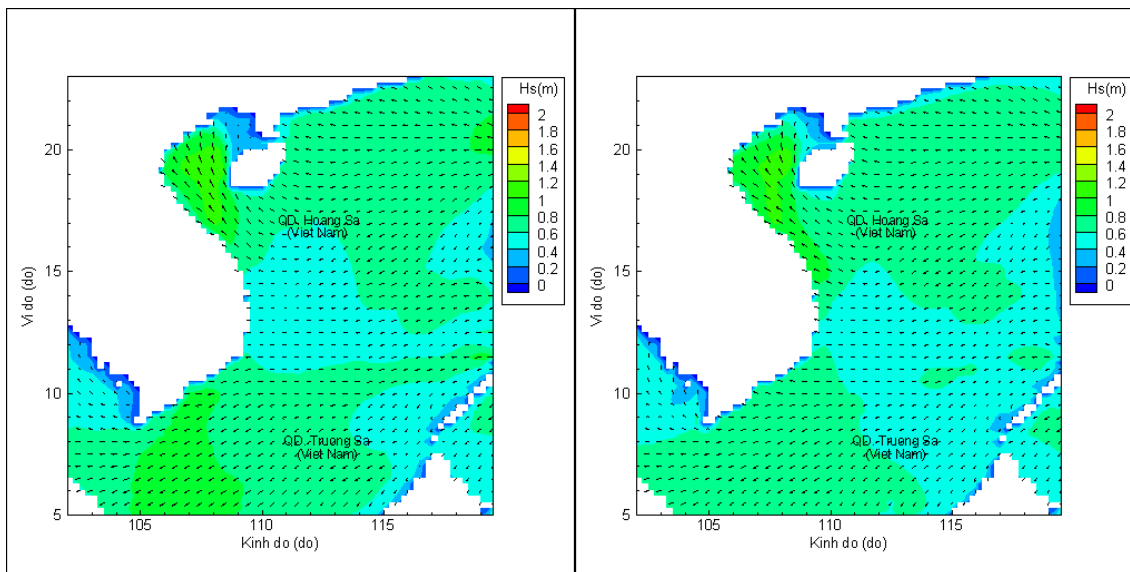
Người soát bản tin: Lê Quốc Huy

Biên trình mực nước tổng cộng tại 10 trạm Hải văn

(Cửa Ông, Hòn Dấu, Bạch Long Vĩ, Hòn Ngự, Sơn Trà, Quy Nhơn, Phú Quý, Vũng Tàu, Rạch Giá, Phú Quốc)

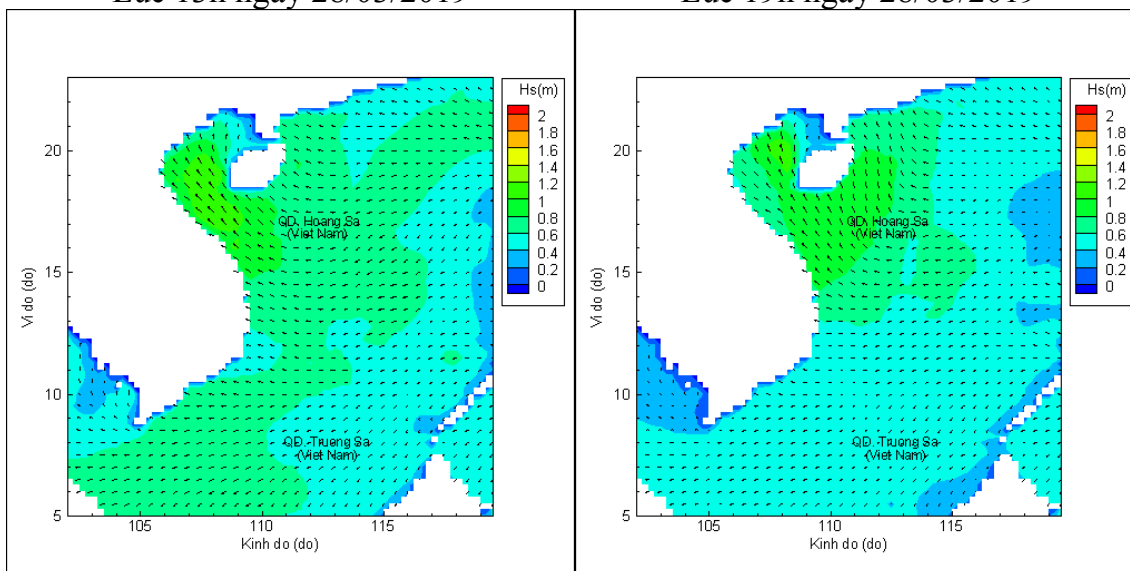


Phân bố độ cao sóng ven bờ và ngoài khơi biển Việt Nam



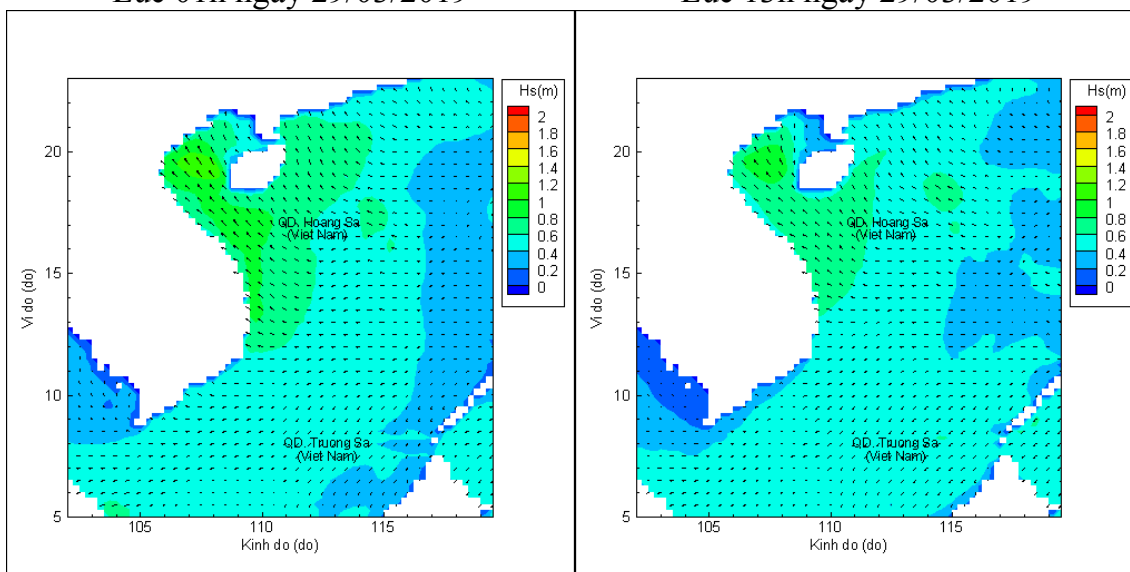
Lúc 13h ngày 28/03/2019

Lúc 19h ngày 28/03/2019



Lúc 01h ngày 29/03/2019

Lúc 13h ngày 29/03/2019



Lúc 01h ngày 30/03/2019

Lúc 13h ngày 30/03/2019