

**BẢN TIN DỰ BÁO MỨC NƯỚC VÀ SÓNG BIỂN**

(Lúc 13 giờ – 06Z ngày 25/03/2019)

Tỉnh/ TP	Huyện	Mức nước tổng cộng dự báo trong 48 giờ (cm)								
		25/03		26/03				27/03		
		13h	19h	1h	7h	13h	19h	1h	7h	13h
Quảng Ninh	Đầm Hà	10	66	-29	-55	3	90	22	-88	-18
	Cửa Ông	16	66	-32	-53	3	92	12	-78	-25
TP. Hải Phòng	Hòn Dấu	13	62	-26	-45	-4	91	8	-62	-31
	Bạch Long Vĩ	18	52	-36	-46	6	84	-2	-69	-15
Thái Bình	Thái Thụy	12	62	-27	-42	-6	90	5	-56	-33
Nam Định	Hải Hậu	20	56	-25	-38	-4	87	1	-47	-32
Ninh Bình	Kim Sơn	19	58	-24	-36	-6	89	-1	-42	-35
Thanh Hóa	Quảng Xương	19	57	-24	-34	-7	87	-1	-39	-36
Nghệ An	Diễn Châu	25	52	-19	-33	-3	79	2	-35	-32
	Hòn Ngư	27	48	-17	-34	-3	76	2	-35	-30
Hà Tĩnh	Thạch Hà	32	37	-11	-34	1	65	4	-33	-27
Quảng Bình	Quảng Trạch	38	14	1	-34	11	40	8	-24	-14
	Quảng Ninh	38	2	6	-28	16	26	6	-17	-6
Quảng Trị	Gio Linh	38	-8	8	-24	21	13	4	-11	5
	Cồn Cỏ	39	-9	5	-25	23	13	1	-13	7
Thừa Thiên Huế	Hương Trà	36	-16	10	-18	25	0	2	-6	16
	Phú Lộc	34	-24	11	-13	29	-12	0	-2	24
TP. Đà Nẵng	Sơn Trà	33	-29	12	-9	33	-22	0	1	31
	Hoàng Sa	28	-39	2	-5	38	-36	-14	0	43
Quảng Nam	Tam Kỳ	32	-36	12	-5	36	-31	-2	5	40
	Cù Lao Chàm	31	-33	11	-6	34	-28	-2	4	37
Quảng Ngãi	TP. Quảng Ngãi	34	-42	10	-3	41	-36	-6	7	45
	Lý Sơn	31	-41	9	-3	39	-36	-8	6	43
Bình Định	Phú Mỹ	34	-45	10	-2	44	-38	-9	4	45
	Quy Nhơn	35	-46	9	-4	43	-40	-7	3	45
Phú Yên	TP. Tuy Hòa	31	-50	5	-7	39	-43	-14	-1	40
Khánh Hòa	TP. Nha Trang	38	-43	8	-3	46	-37	-13	2	44
	Trường Sa	33	-41	1	4	42	-34	-21	8	45
Ninh Thuận	TP. PR-Tháp Chàm	39	-47	5	-7	43	-40	-18	1	41
Bình Thuận	TP. Phan Thiết	39	-22	-12	24	33	-6	-49	37	27
	Phú Quý	37	-41	2	3	42	-33	-24	11	41
Bà Rịa Vũng Tàu	Vũng Tàu	-25	61	-91	101	-16	78	-113	90	1
	Côn Đảo	-25	58	-95	88	-15	74	-111	71	5
TPHCM	Cần Giờ	-29	75	-97	110	-16	96	-117	98	-1
Tiền Giang	Gò Công Tây	-30	83	-100	118	-17	107	-120	106	-3
Bến Tre	Ba Tri	-33	91	-100	128	-16	118	-118	115	-5
Trà Vinh	Duyên Hải	-44	90	-115	125	-28	109	-130	106	-8
Sóc Trăng	Tân Phú	-52	100	-119	124	-31	111	-123	96	-3
Bạc Liêu	TP. Bạc Liêu	-55	106	-114	106	-24	106	-103	67	10
Cà Mau	Năm Căn	-28	85	-83	66	-4	87	-69	30	24
	Trần Văn Thời	7	48	-34	27	-8	58	-34	19	2
Kiên Giang	Rạch Giá	7	24	-2	9	-21	34	-8	13	-18
	Phú Quốc	17	30	20	0	0	30	24	3	1

Vùng Biển	Độ cao sóng biển dự báo trong 48 giờ		
	Độ cao sóng lớn nhất (m)	Hướng thịnh hành	Ghi chú
Bắc vịnh Bắc Bộ	0.3 - 1.3	Đông, Đông Bắc	
Nam vịnh Bắc Bộ	0.6 - 1.2	Đông, Đông Bắc	
Quảng Trị đến Quảng Ngãi	1.0 - 1.3	Đông, Đông Bắc	
Bình Định đến Ninh Thuận	1.2 - 1.6	Đông Bắc	
Bình Thuận đến Cà Mau	0.3 - 2.2	Đông Bắc, Đông	Cảnh báo
Cà Mau đến Kiên Giang	0.3 - 1.3	Đông, Đông Nam	
Quần đảo Hoàng Sa	1.2 - 1.4	Đông Bắc, Đông	
Quần đảo Trường Sa	1.3 - 1.8	Đông Bắc	
Bắc Biển Đông	1.1 - 2.3	Đông Bắc, Đông	Cảnh báo
Giữa Biển Đông	0.6 - 1.6	Đông Bắc	
Nam Biển Đông	0.9 - 1.8	Đông Bắc	

**Tin phát lúc: 13 giờ 00**

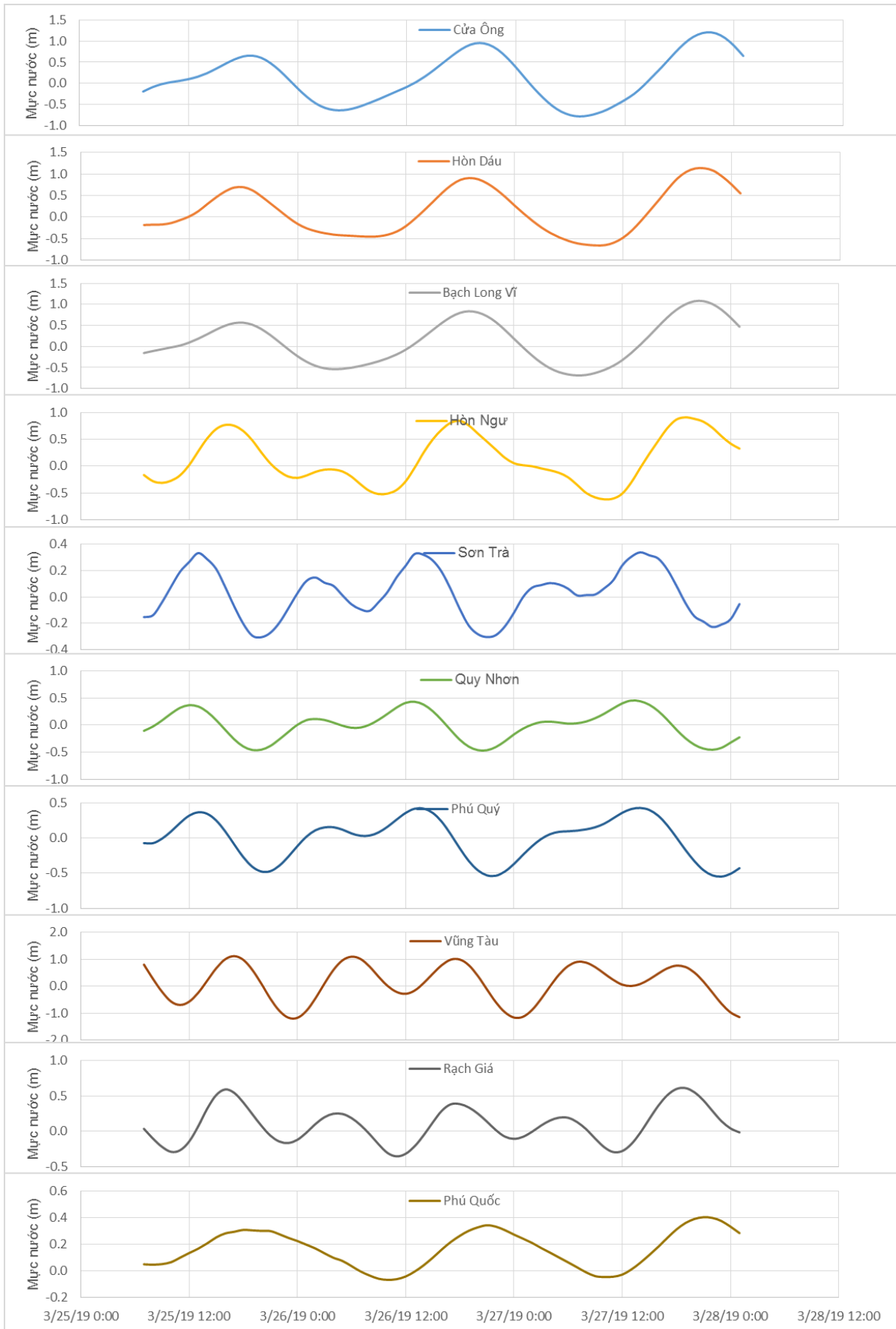
Thời điểm phát tin dự báo tiếp theo: 13 giờ 00 ngày 26/03/2019

Người xây dựng bản tin: Nguyễn Hồng Hạnh

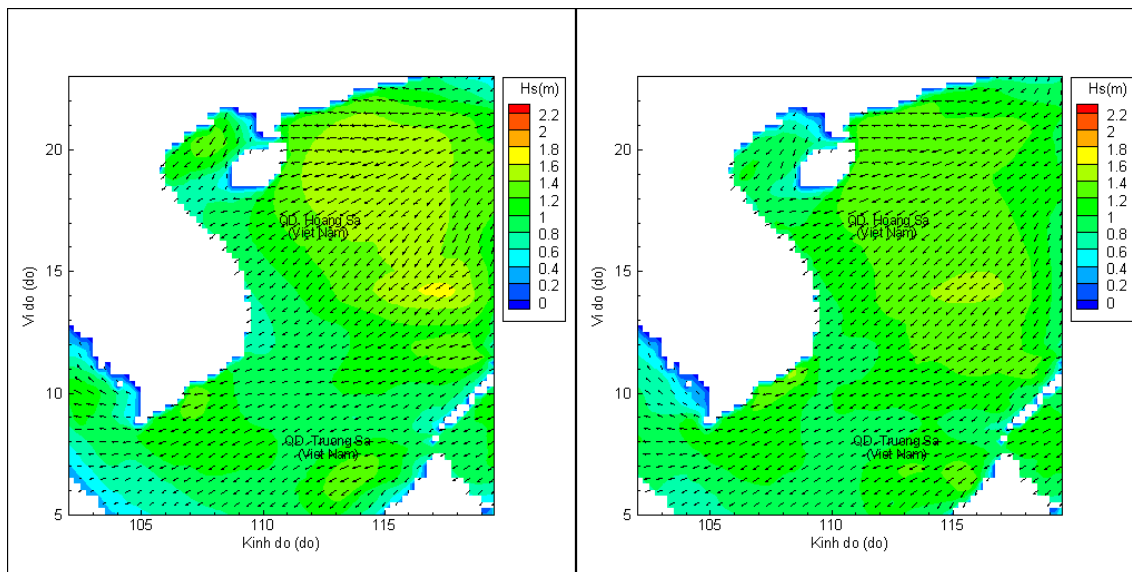
Người soát bản tin: Nguyễn Thị Thanh

## Biên trình mực nước tổng cộng tại 10 trạm Hải văn

(Cửa Ông, Hòn Dấu, Bạch Long Vĩ, Hòn Ngự, Sơn Trà, Quy Nhơn, Phú Quý, Vũng Tàu, Rạch Giá, Phú Quốc)

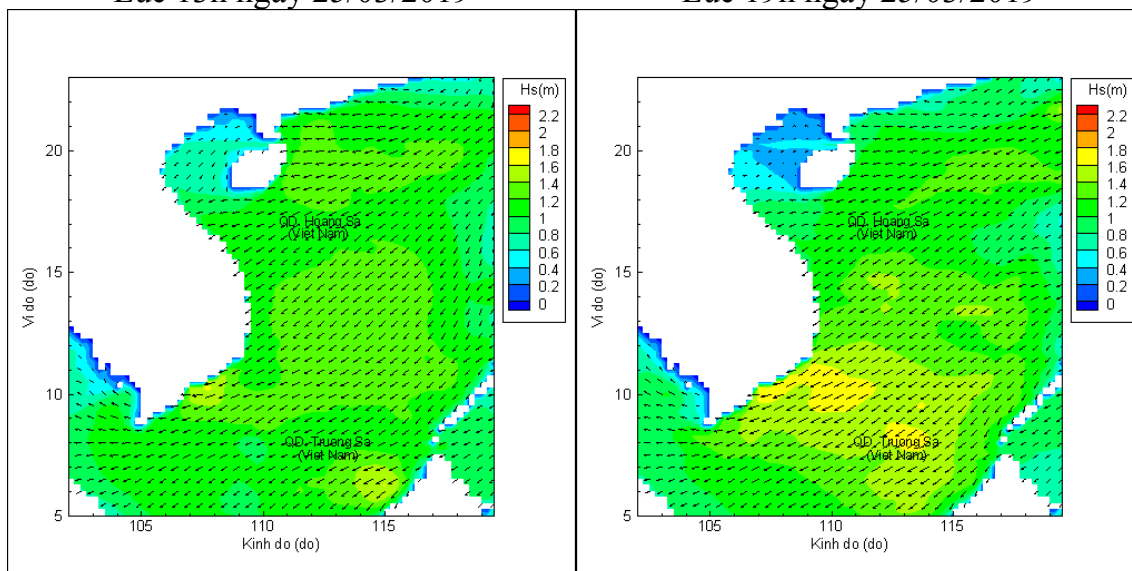


## Phân bố độ cao sóng ven bờ và ngoài khơi biển Việt Nam



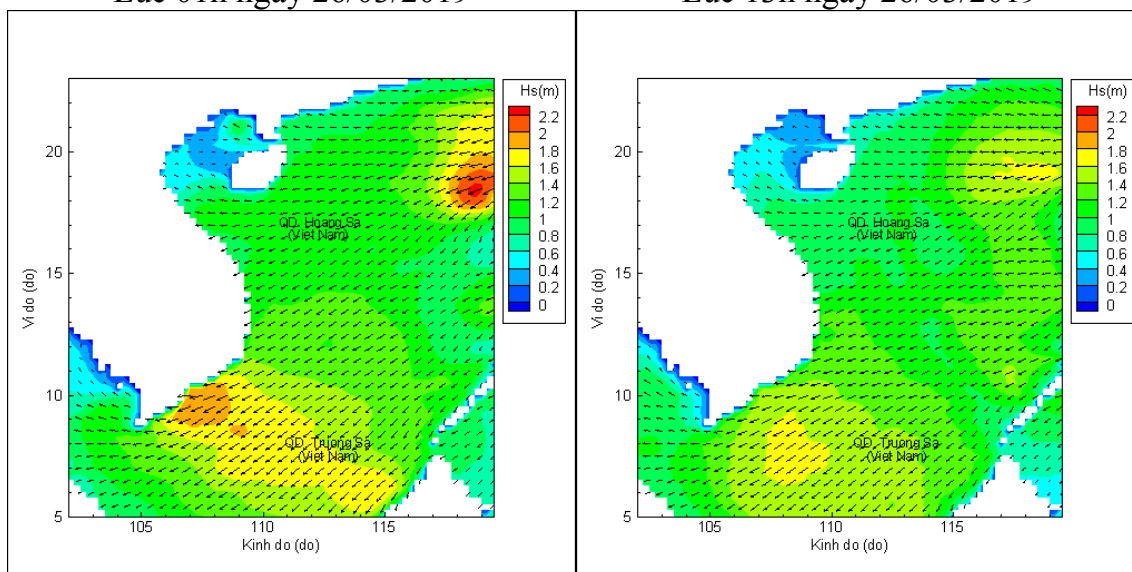
Lúc 13h ngày 25/03/2019

Lúc 19h ngày 25/03/2019



Lúc 01h ngày 26/03/2019

Lúc 13h ngày 26/03/2019



Lúc 01h ngày 27/03/2019

Lúc 13h ngày 27/03/2019