

BẢN TIN DỰ BÁO MỨC NƯỚC VÀ SÓNG BIỂN

(Lúc 13 giờ – 06Z ngày 24/03/2019)

Tỉnh/ TP	Huyện	Mức nước tổng cộng dự báo trong 48 giờ (cm)								
		24/03		25/03				26/03		
		13h	19h	1h	7h	13h	19h	1h	7h	13h
Quảng Ninh	Đầm Hà	17	58	-56	-19	12	81	-12	-52	9
	Cửa Ông	30	46	-46	-21	18	74	-14	-45	6
TP. Hải Phòng	Hòn Dấu	40	38	-34	-23	18	72	-11	-38	1
	Bạch Long Vĩ	35	30	-48	-21	19	63	-23	-40	11
Thái Bình	Thái Thụy	40	37	-31	-23	17	72	-12	-34	-1
Nam Định	Hải Hậu	53	28	-24	-26	22	66	-11	-30	-1
Ninh Bình	Kim Sơn	52	28	-22	-26	19	68	-10	-27	-4
Thanh Hóa	Quảng Xương	54	28	-21	-25	19	67	-10	-25	-5
Nghệ An	Diễn Châu	60	26	-15	-28	23	61	-6	-22	-1
	Hòn Ngư	62	24	-13	-28	24	57	-5	-23	1
Hà Tĩnh	Thạch Hà	67	17	-4	-30	28	46	1	-23	5
Quảng Bình	Quảng Trạch	67	-3	9	-34	35	20	12	-21	15
	Quảng Ninh	63	-10	17	-31	37	8	16	-16	21
Quảng Trị	Gio Linh	57	-15	21	-28	37	-1	16	-11	27
	Cồn Cỏ	57	-19	19	-29	38	-3	13	-14	29
Thừa Thiên Huế	Hương Trà	47	-19	24	-23	37	-10	17	-6	32
	Phú Lộc	38	-24	26	-20	35	-19	16	-3	37
TP. Đà Nẵng	Sơn Trà	33	-26	27	-17	34	-26	17	-1	40
	Hoàng Sa	17	-32	15	-7	29	-39	3	0	40
Quảng Nam	Tam Kỳ	27	-30	27	-11	34	-32	17	3	43
	Cù Lao Chàm	28	-27	26	-12	33	-30	16	2	41
Quảng Ngãi	TP. Quảng Ngãi	25	-36	25	-9	35	-40	13	4	46
	Lý Sơn	23	-33	24	-8	33	-39	12	4	44
Bình Định	Phú Mỹ	24	-39	25	-8	36	-43	12	4	47
	Quy Nhơn	26	-40	24	-11	34	-47	10	0	47
Phú Yên	TP. Tuy Hòa	23	-44	20	-12	34	-48	7	-3	41
Khánh Hòa	TP. Nha Trang	30	-38	24	-9	39	-44	7	-3	43
	Trường Sa	25	-37	21	-3	33	-42	-1	5	40
Ninh Thuận	TP. PR-Tháp Chàm	34	-44	25	-17	38	-50	3	-6	42
Bình Thuận	TP. Phan Thiết	49	-40	28	-1	37	-26	-14	24	31
	Phú Quý	33	-40	25	-8	37	-43	0	4	40
Bà Rịa Vũng Tàu	Vũng Tàu	-11	37	-46	81	-26	59	-89	101	-22
	Côn Đảo	-20	37	-54	77	-25	56	-95	87	-16
TPHCM	Cần Giờ	-15	50	-53	91	-28	73	-93	113	-26
Tiền Giang	Gò Công Tây	-14	55	-53	96	-29	81	-95	121	-29
Bến Tre	Ba Tri	-19	65	-52	106	-30	88	-96	131	-30
Trà Vinh	Duyên Hải	-33	66	-68	109	-42	87	-112	126	-34
Sóc Trăng	Tân Phú	-46	82	-79	116	-50	96	-116	124	-33
Bạc Liêu	TP. Bạc Liêu	-64	100	-93	116	-52	102	-112	106	-23
Cà Mau	Năm Căn	-42	81	-69	81	-28	83	-79	63	-2
	Trần Văn Thời	5	27	-18	28	-7	48	-30	24	-7
Kiên Giang	Rạch Giá	15	0	10	5	-6	33	-2	11	-22
	Phú Quốc	17	19	17	0	4	27	20	-2	2

Vùng Biển	Độ cao sóng biển dự báo trong 48 giờ		
	Độ cao sóng lớn nhất (m)	Hướng thịnh hành	Ghi chú
Bắc vịnh Bắc Bộ	0.3 - 1.6	Đông Bắc, Đông	
Nam vịnh Bắc Bộ	0.8 - 1.6	Đông Bắc, Đông	
Quảng Trị đến Quảng Ngãi	1.2 - 1.5	Đông Bắc, Đông	
Bình Định đến Ninh Thuận	1.4 - 1.8	Đông Bắc, Đông	
Bình Thuận đến Cà Mau	0.3 - 1.9	Đông, Đông Bắc	
Cà Mau đến Kiên Giang	0.3 - 1.0	Đông, Đông Nam	
Quần đảo Hoàng Sa	1.5 - 1.8	Đông Bắc	
Quần đảo Trường Sa	1.5 - 1.8	Đông Bắc, Đông	
Bắc Biển Đông	1.3 - 3.0	Đông Bắc, Đông	Cảnh báo
Giữa Biển Đông	0.8 - 2.0	Đông Bắc	Cảnh báo
Nam Biển Đông	0.9 - 1.8	Đông Bắc, Đông	

Tin phát lúc: 13 giờ 00

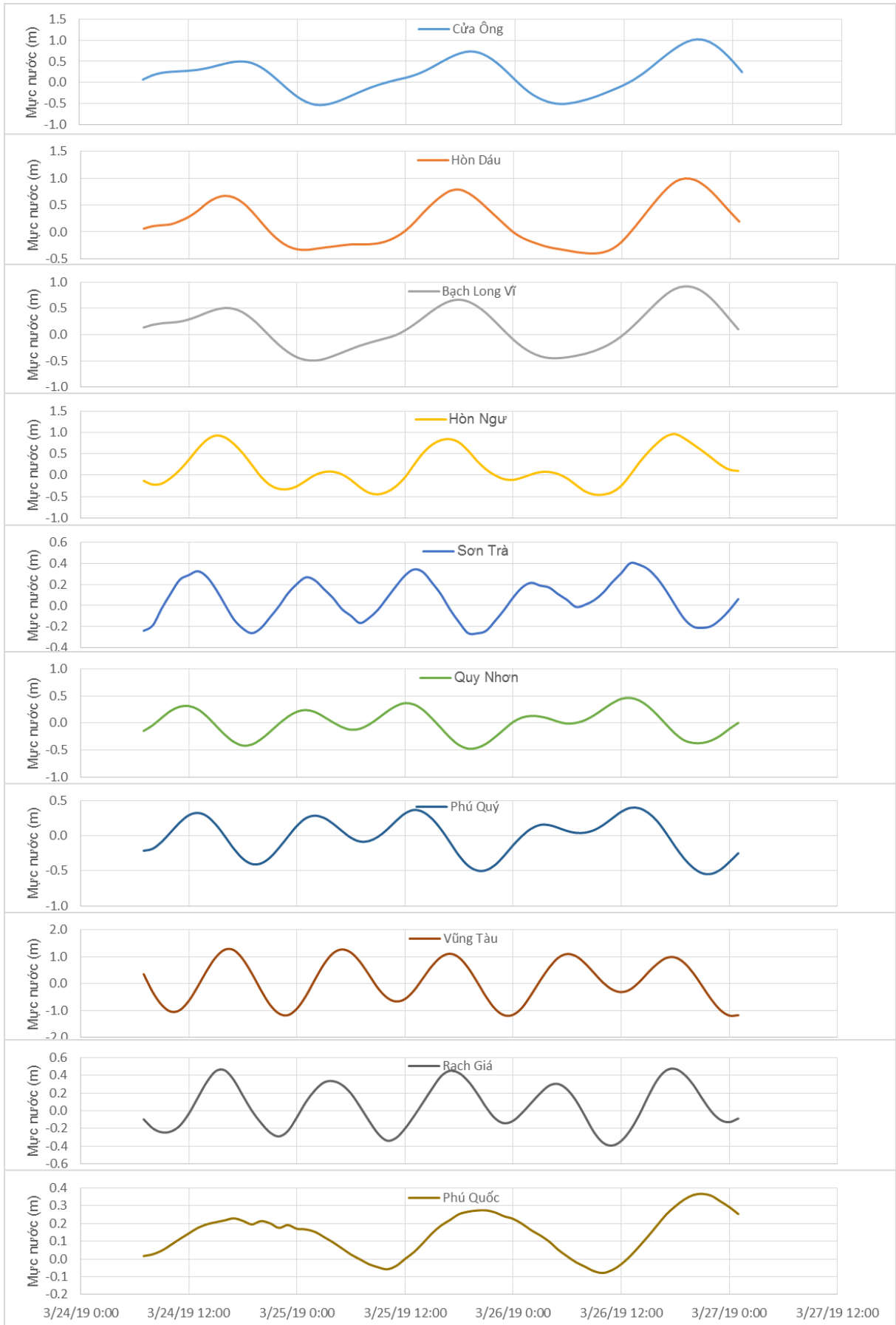
Thời điểm phát tin dự báo tiếp theo: 13 giờ 00 ngày 25/03/2019

Người xây dựng bản tin: Trần Văn Mỹ

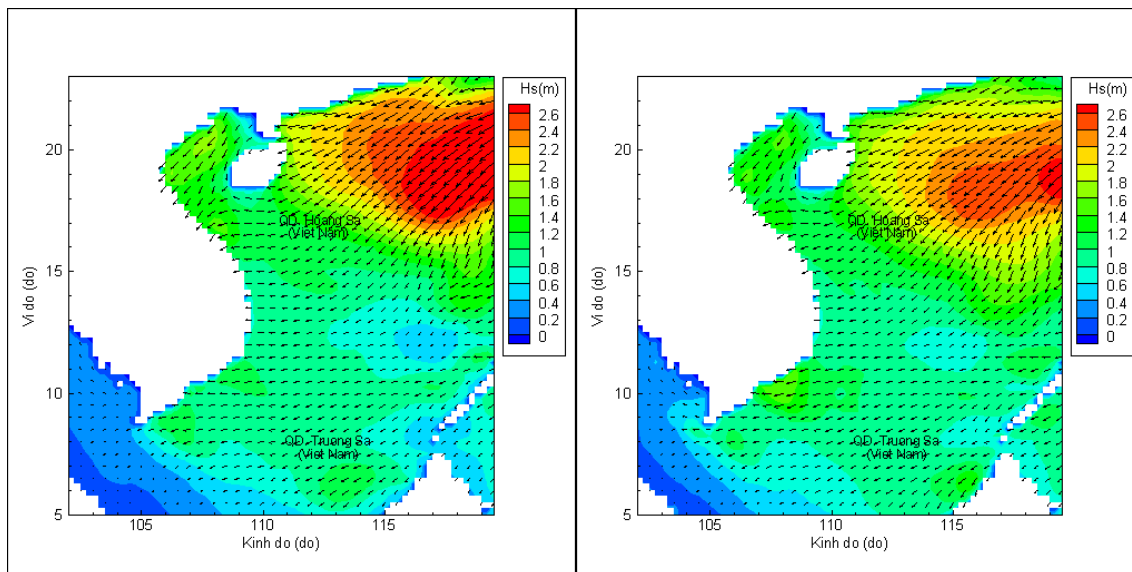
Người soát bản tin: Lê Quốc Huy

Biên trình mực nước tổng cộng tại 10 trạm Hải văn

(Cửa Ông, Hòn Dấu, Bạch Long Vĩ, Hòn Ngư, Sơn Trà, Quy Nhơn, Phú Quý, Vũng Tàu, Rạch Giá, Phú Quốc)

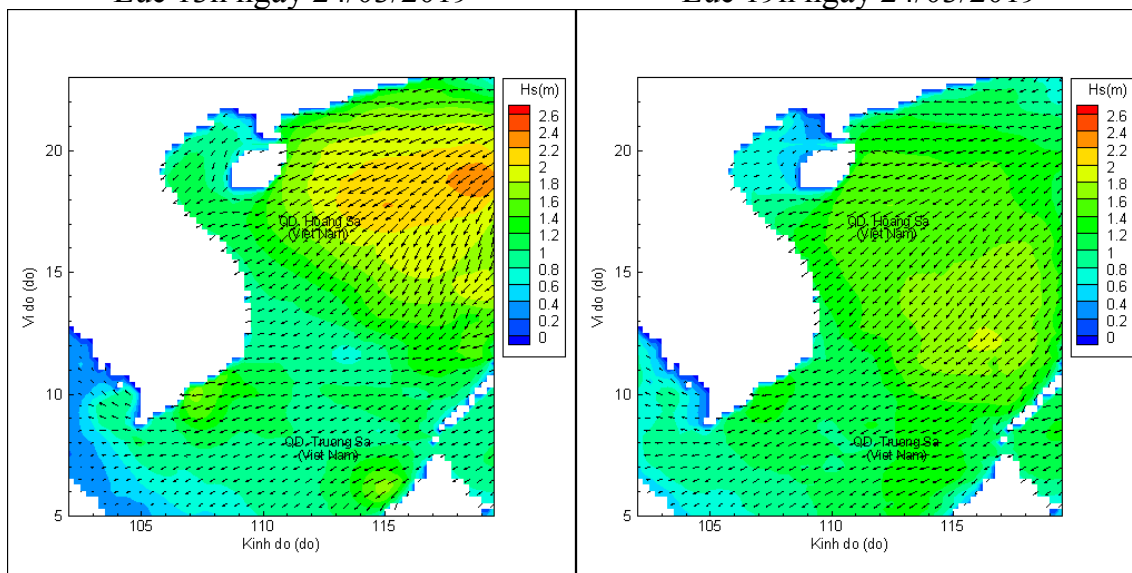


Phân bố độ cao sóng ven bờ và ngoài khơi biển Việt Nam



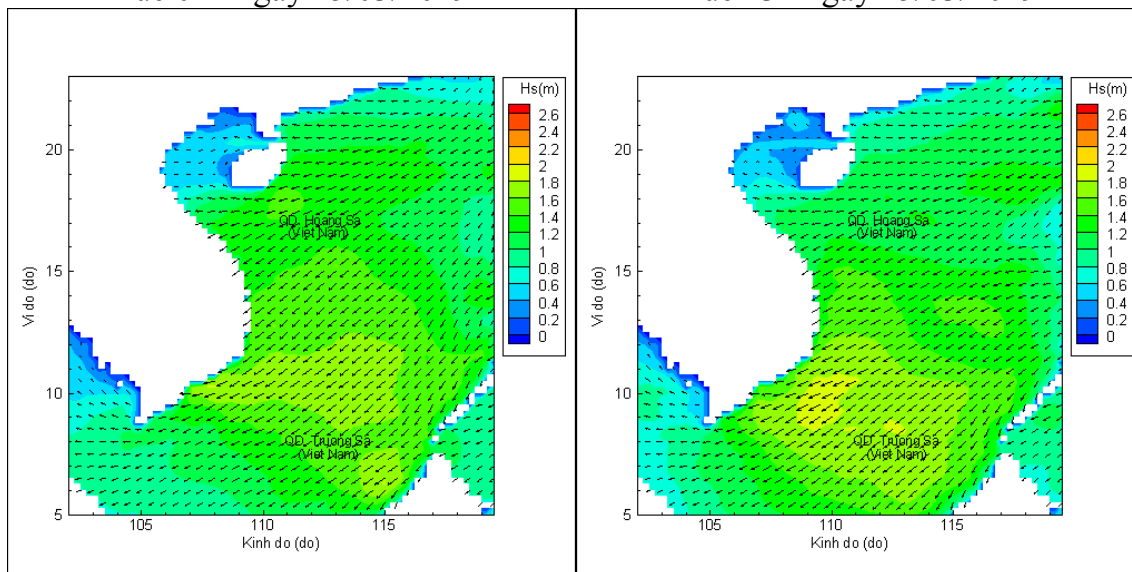
Lúc 13h ngày 24/03/2019

Lúc 19h ngày 24/03/2019



Lúc 01h ngày 25/03/2019

Lúc 13h ngày 25/03/2019



Lúc 01h ngày 26/03/2019

Lúc 13h ngày 26/03/2019