

BẢN TIN DỰ BÁO MỨC NƯỚC VÀ SÓNG BIỂN

(Lúc 13 giờ – 06Z ngày 23/03/2019)

Tỉnh/ TP	Huyện	Mức nước tổng cộng dự báo trong 48 giờ (cm)								
		23/03		24/03				25/03		
		13h	19h	1h	7h	13h	19h	1h	7h	13h
Quảng Ninh	Đầm Hà	-25	-26	-101	31	19	51	-55	-11	26
	Cửa Ông	11	-32	-80	11	34	38	-44	-14	29
TP. Hải Phòng	Hòn Dấu	26	-41	-54	3	44	32	-36	-15	28
	Bạch Long Vĩ	11	-41	-64	14	35	26	-46	-10	32
Thái Bình	Thái Thụy	31	-42	-48	-2	45	31	-33	-15	27
Nam Định	Hải Hậu	52	-45	-33	-12	53	23	-27	-16	31
Ninh Bình	Kim Sơn	56	-44	-30	-17	51	25	-25	-15	28
Thanh Hóa	Quảng Xương	63	-41	-26	-17	53	25	-23	-14	27
Nghệ An	Diễn Châu	79	-36	-15	-20	57	21	-15	-16	30
	Hòn Ngư	79	-36	-13	-20	57	19	-13	-17	33
Hà Tĩnh	Thạch Hà	83	-36	-5	-22	60	12	-5	-19	38
Quảng Bình	Quảng Trạch	73	-41	10	-30	60	-4	10	-24	42
	Quảng Ninh	68	-39	20	-31	57	-11	18	-22	43
Quảng Trị	Gio Linh	59	-35	27	-29	53	-16	23	-19	42
	Cồn Cỏ	57	-40	25	-31	53	-20	20	-21	43
Thừa Thiên Huế	Hương Trà	46	-29	31	-27	48	-18	26	-14	42
	Phú Lộc	34	-26	30	-27	40	-22	27	-11	42
TP. Đà Nẵng	Sơn Trà	26	-23	30	-25	35	-25	29	-9	43
	Hoàng Sa	4	-16	22	-10	19	-30	17	-4	28
Quảng Nam	Tam Kỳ	17	-19	29	-20	28	-28	29	-6	39
	Cù Lao Chàm	20	-19	29	-21	29	-27	27	-7	37
Quảng Ngãi	TP. Quảng Ngãi	12	-22	31	-20	26	-34	28	-5	38
	Lý Sơn	11	-19	30	-16	24	-31	25	-4	35
Bình Định	Phú Mỹ	9	-24	31	-16	24	-37	26	-5	35
	Quy Nhơn	9	-26	32	-17	23	-41	25	-6	35
Phú Yên	TP. Tuy Hòa	3	-28	29	-19	21	-43	19	-12	32
Khánh Hòa	TP. Nha Trang	14	-25	36	-16	28	-39	23	-9	37
	Trường Sa	14	-25	36	-14	25	-37	20	-2	33
Ninh Thuận	TP. PR-Tháp Chàm	23	-30	41	-23	33	-45	24	-16	36
Bình Thuận	TP. Phan Thiết	56	-50	64	-36	49	-39	26	-1	36
	Phú Quý	25	-31	42	-23	32	-41	23	-8	36
Bà Rịa Vũng Tàu	Vũng Tàu	11	4	12	32	-11	38	-45	79	-24
	Côn Đảo	-7	10	-1	39	-16	37	-55	72	-24
TPHCM	Cần Giờ	9	11	7	39	-12	51	-50	89	-26
Tiền Giang	Gò Công Tây	12	12	8	42	-11	56	-50	95	-28
Bến Tre	Ba Tri	5	15	5	49	-12	63	-51	105	-30
Trà Vinh	Duyên Hải	-11	23	-9	58	-28	63	-70	104	-41
Sóc Trăng	Tân Phú	-35	43	-26	74	-44	79	-78	108	-48
Bạc Liêu	TP. Bạc Liêu	-74	76	-57	97	-65	99	-88	110	-49
Cà Mau	Năm Căn	-63	66	-48	77	-45	85	-68	76	-25
	Trần Văn Thời	9	7	-2	14	-4	33	-16	24	-4
Kiên Giang	Rạch Giá	34	-7	23	-6	3	6	20	-4	-5
	Phú Quốc	18	3	9	-1	8	18	19	-2	8

Vùng Biển	Độ cao sóng biển dự báo trong 48 giờ		
	Độ cao sóng lớn nhất (m)	Hướng thịnh hành	Ghi chú
Bắc vịnh Bắc Bộ	0.3 - 3.1	Đông Bắc, Bắc	Cảnh báo
Nam vịnh Bắc Bộ	1.5 - 2.7	Đông Bắc, Bắc	Cảnh báo
Quảng Trị đến Quảng Ngãi	0.8 - 1.7	Đông Bắc, Đông, Đông Nam,	
Bình Định đến Ninh Thuận	0.9 - 1.2	Đông, Đông Bắc	
Bình Thuận đến Cà Mau	0.3 - 1.6	Đông	
Cà Mau đến Kiên Giang	0.3 - 1.2	Đông, Đông Nam, Đông Bắc	
Quần đảo Hoàng Sa	1.1 - 1.5	Đông Bắc, Đông, Đông Nam,	
Quần đảo Trường Sa	1.1 - 1.6	Đông, Đông Bắc	
Bắc Biển Đông	1.1 - 3.3	Đông Bắc, Đông	Cảnh báo
Giữa Biển Đông	0.7 - 1.8	Đông, Đông Bắc	
Nam Biển Đông	0.8 - 1.7	Đông Bắc, Đông	

Tin phát lúc: 13 giờ 00

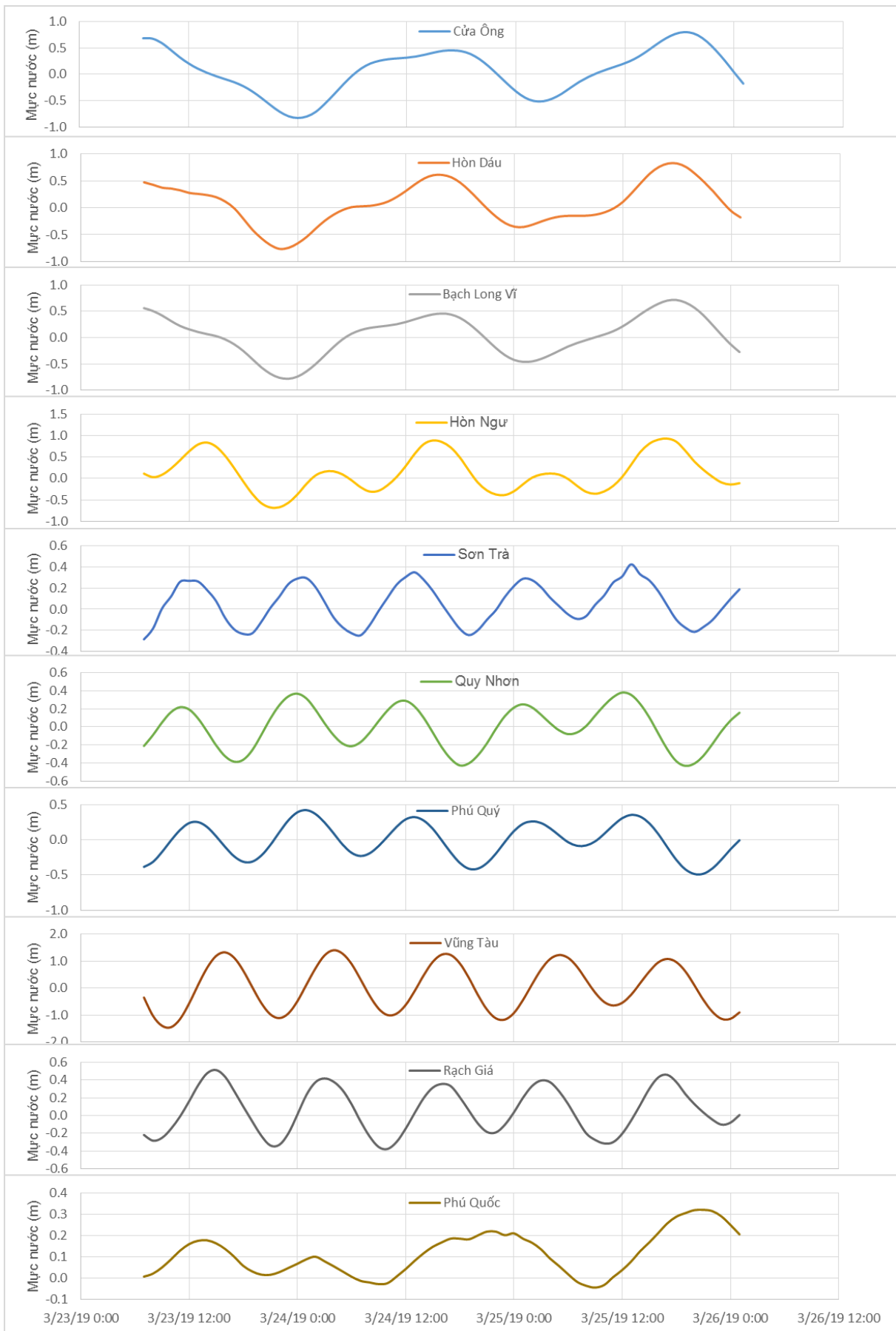
Thời điểm phát tin dự báo tiếp theo: 13 giờ 00 ngày 24/03/2019

Người xây dựng bản tin: Nguyễn Thị Lan

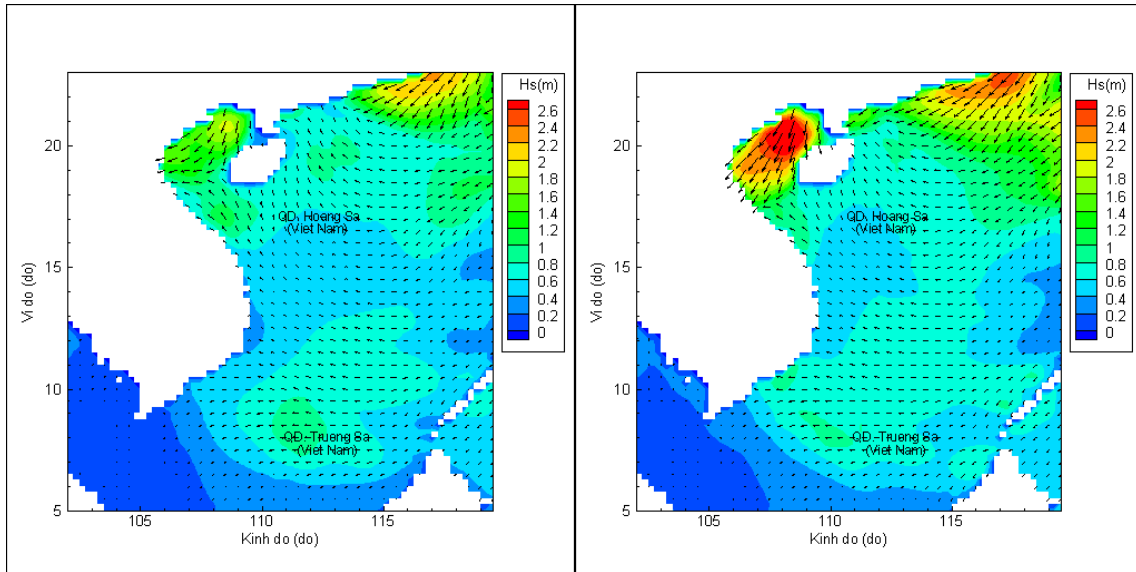
Người soát bản tin: Nguyễn Thị Thanh

Biến trình mực nước tổng cộng tại 10 trạm Hải văn

(Cửa Ông, Hòn Dấu, Bạch Long Vĩ, Hòn Ngự, Sơn Trà, Quy Nhơn, Phú Quý, Vũng Tàu, Rạch Giá, Phú Quốc)

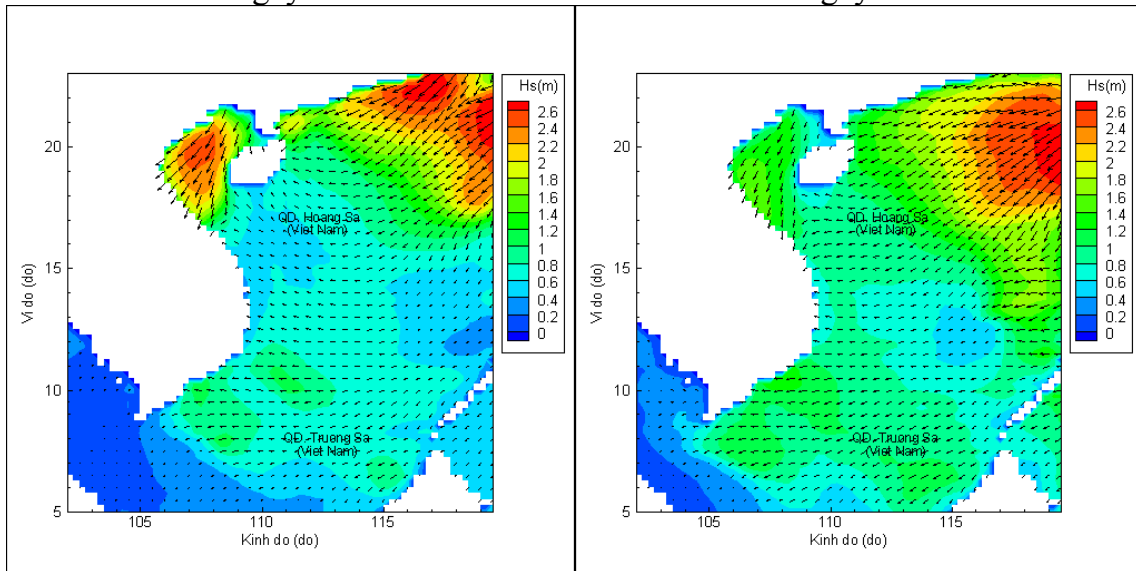


Phân bố độ cao sóng ven bờ và ngoài khơi biển Việt Nam



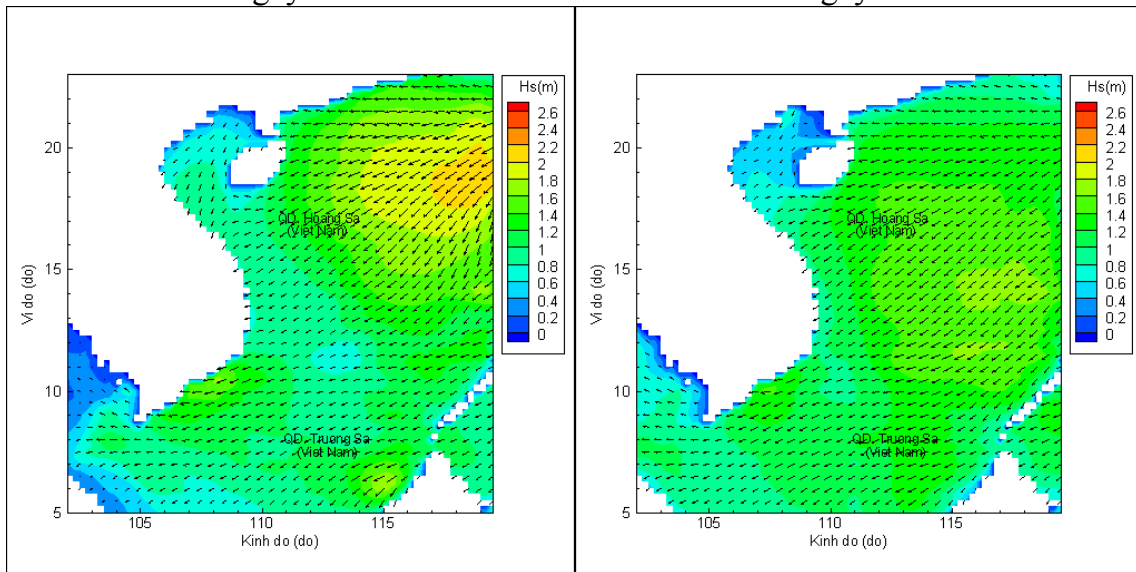
Lúc 13h ngày 23/03/2019

Lúc 19h ngày 23/03/2019



Lúc 01h ngày 24/03/2019

Lúc 13h ngày 24/03/2019



Lúc 01h ngày 25/03/2019

Lúc 13h ngày 25/03/2019