

**BẢN TIN DỰ BÁO MỨC NƯỚC VÀ SÓNG BIỂN**

(Lúc 13 giờ – 06Z ngày 22/03/2019)

Tỉnh/ TP	Huyện	Mức nước tổng cộng dự báo trong 48 giờ (cm)								
		22/03		23/03				24/03		
		13h	19h	1h	7h	13h	19h	1h	7h	13h
Quảng Ninh	Đầm Hà	-25	-38	-61	76	-28	-27	-86	53	41
	Cửa Ông	-1	-53	-31	67	10	-37	-76	29	56
TP. Hải Phòng	Hòn Dấu	22	-68	-4	45	22	-47	-47	25	61
	Bạch Long Vĩ	5	-56	-12	56	4	-45	-56	34	51
Thái Bình	Thái Thụy	29	-69	4	37	27	-48	-41	20	61
Nam Định	Hải Hậu	46	-77	14	25	43	-54	-28	10	67
Ninh Bình	Kim Sơn	50	-75	15	20	44	-52	-25	6	65
Thanh Hóa	Quảng Xương	54	-72	17	20	50	-51	-22	5	66
Nghệ An	Diễn Châu	60	-68	20	18	60	-49	-15	0	67
	Hòn Ngư	59	-68	21	15	62	-48	-13	-1	69
Hà Tĩnh	Thạch Hà	60	-66	23	12	67	-49	-5	-6	72
Quảng Bình	Quảng Trạch	57	-61	29	-3	65	-52	9	-20	70
	Quảng Ninh	53	-53	33	-11	62	-49	17	-21	67
Quảng Trị	Gio Linh	45	-44	35	-17	55	-44	23	-21	61
	Cồn Cỏ	43	-46	36	-17	52	-48	22	-22	60
Thừa Thiên Huế	Hương Trà	33	-31	32	-21	45	-36	25	-21	52
	Phú Lộc	24	-23	28	-25	35	-31	25	-21	45
TP. Đà Nẵng	Sơn Trà	18	-14	25	-28	27	-27	29	-20	39
	Hoàng Sa	-6	7	22	-15	5	-17	23	-8	18
Quảng Nam	Tam Kỳ	9	-5	25	-28	17	-23	30	-17	31
	Cù Lao Chàm	12	-5	25	-26	20	-23	29	-17	32
Quảng Ngãi	TP. Quảng Ngãi	3	-3	27	-29	12	-26	31	-16	28
	Lý Sơn	2	0	26	-24	11	-22	30	-13	26
Bình Định	Phú Mỹ	-1	-3	28	-24	9	-27	30	-15	21
	Quy Nhơn	3	0	31	-24	9	-28	30	-17	21
Phú Yên	TP. Tuy Hòa	-7	-8	24	-27	7	-32	26	-19	19
Khánh Hòa	TP. Nha Trang	4	-2	32	-24	18	-23	35	-15	27
	Trường Sa	6	-5	40	-26	15	-27	35	-12	23
Ninh Thuận	TP. PR-Tháp Chàm	13	-10	41	-34	23	-31	40	-22	33
Bình Thuận	TP. Phan Thiết	64	-52	87	-73	57	-54	63	-33	48
	Phú Quý	19	-14	48	-38	26	-33	41	-21	31
Bà Rịa Vũng Tàu	Vũng Tàu	49	-33	71	-38	15	3	12	39	-13
	Côn Đảo	21	-19	51	-17	-3	11	0	42	-14
TPHCM	Cần Giờ	51	-29	69	-35	15	10	12	49	-15
Tiền Giang	Gò Công Tây	54	-32	71	-36	17	12	15	53	-13
Bến Tre	Ba Tri	47	-28	69	-30	13	20	15	65	-13
Trà Vinh	Duyên Hải	31	-19	56	-16	-5	25	-5	66	-25
Sóc Trăng	Tân Phú	5	5	34	8	-27	45	-24	82	-38
Bạc Liêu	TP. Bạc Liêu	-50	47	-11	51	-69	78	-54	102	-58
Cà Mau	Năm Căn	-57	48	-19	51	-63	69	-46	82	-39
	Trần Văn Thời	12	-9	17	-2	0	9	1	16	3
Kiên Giang	Rạch Giá	44	-27	34	-21	25	-17	30	-8	5
	Phú Quốc	17	-9	6	-3	9	2	12	-1	16

Vùng Biển	Độ cao sóng biển dự báo trong 48 giờ		
	Độ cao sóng lớn nhất (m)	Hướng thịnh hành	Ghi chú
Bắc vịnh Bắc Bộ	0.3 - 2.5	Đông Bắc, Bắc	Cảnh báo
Nam vịnh Bắc Bộ	1.3 - 2.1	Đông Bắc, Đông Nam	Cảnh báo
Quảng Trị đến Quảng Ngãi	0.8 - 1.4	Đông Nam, Đông	
Bình Định đến Ninh Thuận	0.8 - 1.1	Đông, Đông Nam	
Bình Thuận đến Cà Mau	0.3 - 1.7	Đông	
Cà Mau đến Kiên Giang	0.3 - 1.1	Đông	
Quần đảo Hoàng Sa	0.9 - 1.0	Đông Nam, Đông	
Quần đảo Trường Sa	0.9 - 1.4	Đông, Đông Bắc	
Bắc Biển Đông	0.9 - 3.1	Đông Bắc, Đông, Đông Nam	Cảnh báo
Giữa Biển Đông	0.6 - 1.5	Đông	
Nam Biển Đông	0.5 - 1.4	Đông Bắc, Đông	

**Tin phát lúc: 13 giờ 00**

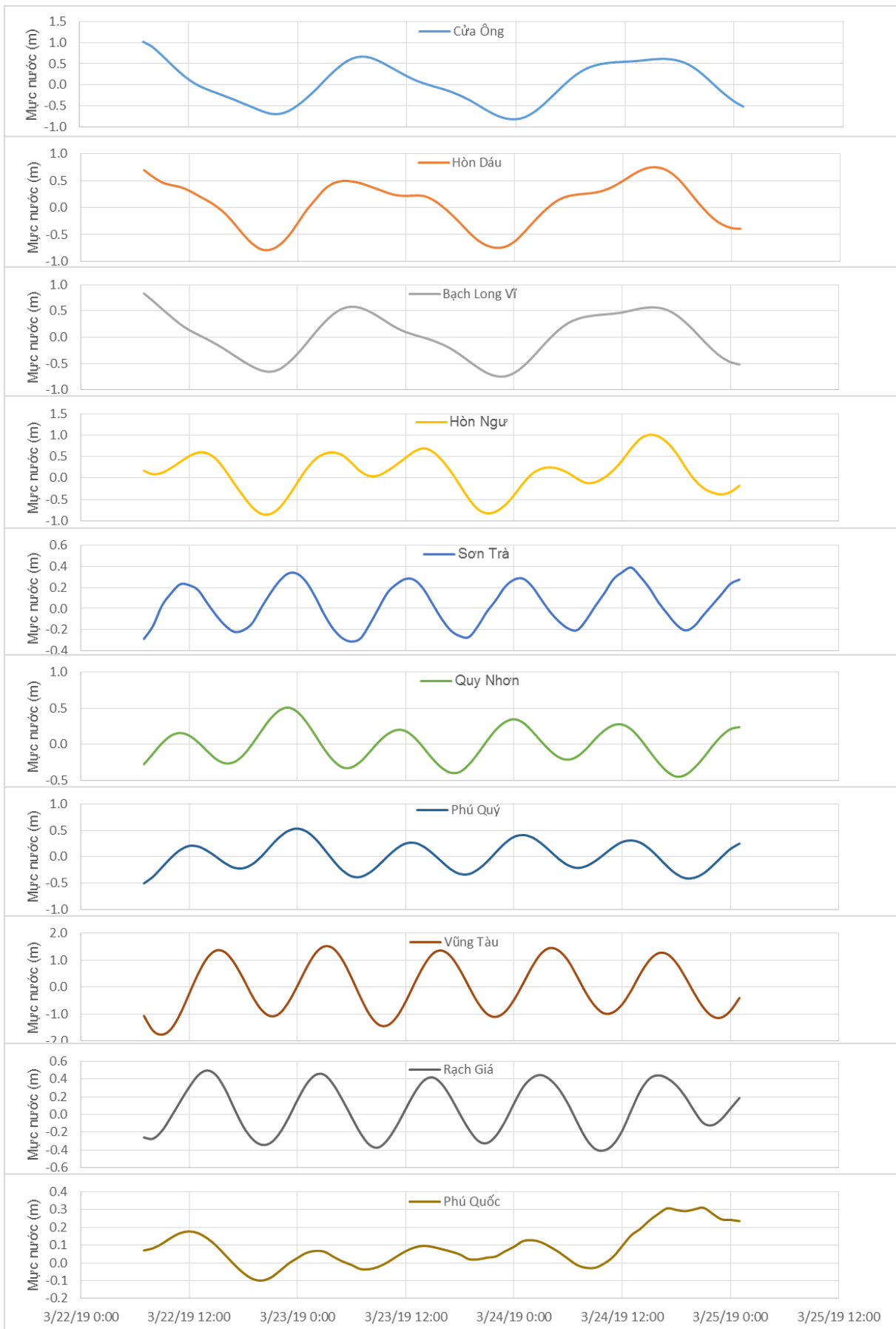
Thời điểm phát tin dự báo tiếp theo: 13 giờ 00 ngày 23/03/2019

Người xây dựng bản tin: Nguyễn Hồng Hạnh

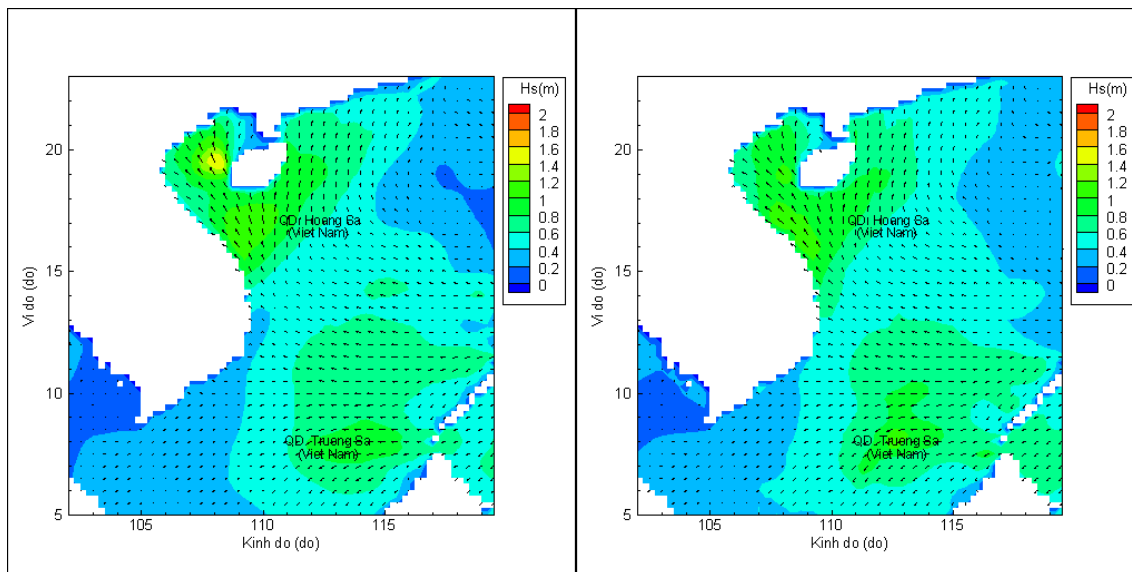
Người soát bản tin: Lê Quốc Huy

## Biên trình mực nước tổng cộng tại 10 trạm Hải văn

(Cửa Ông, Hòn Dấu, Bạch Long Vĩ, Hòn Ngự, Sơn Trà, Quy Nhơn, Phú Quý, Vũng Tàu, Rạch Giá, Phú Quốc)

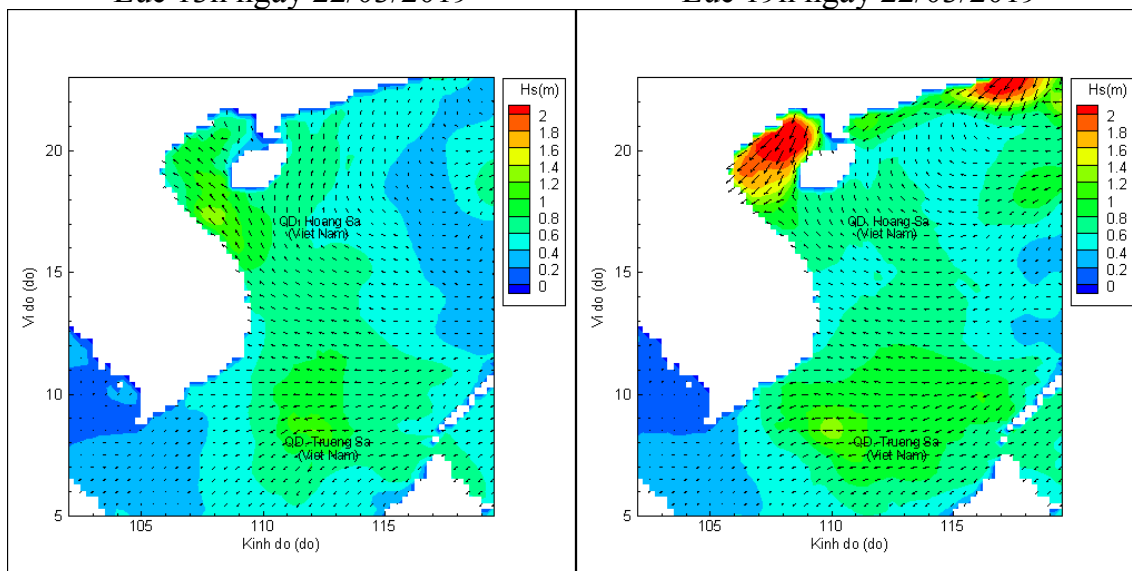


## Phân bố độ cao sóng ven bờ và ngoài khơi biển Việt Nam



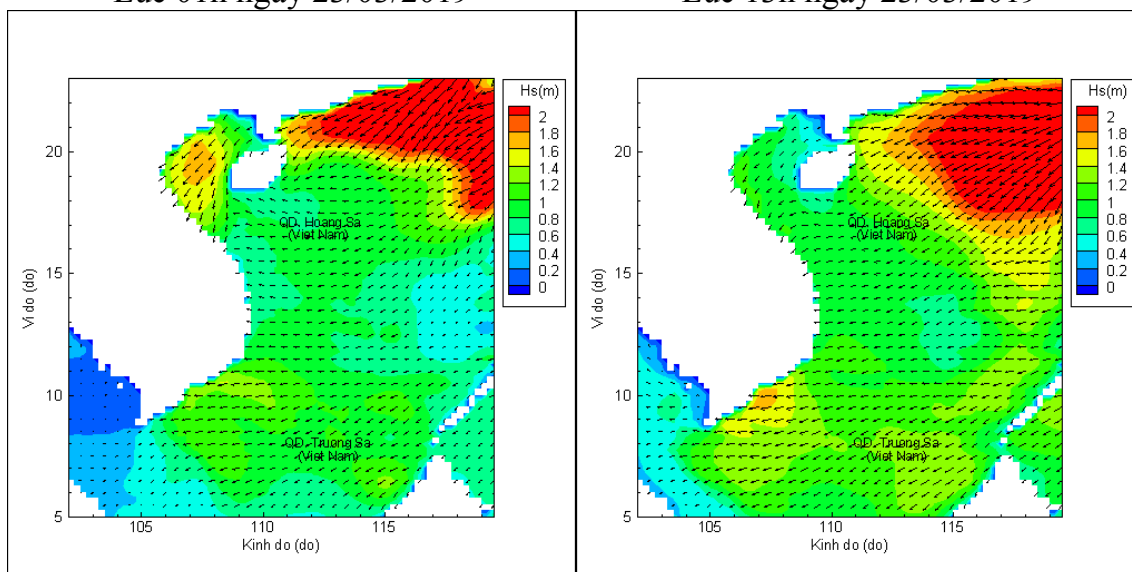
Lúc 13h ngày 22/03/2019

Lúc 19h ngày 22/03/2019



Lúc 01h ngày 23/03/2019

Lúc 13h ngày 23/03/2019



Lúc 01h ngày 24/03/2019

Lúc 13h ngày 24/03/2019