

**BẢN TIN DỰ BÁO MỨC NƯỚC VÀ SÓNG BIỂN**

(Lúc 13 giờ – 06Z ngày 21/03/2019)

Tỉnh/ TP	Huyện	Mức nước tổng cộng dự báo trong 48 giờ (cm)								
		21/03		22/03				23/03		
		13h	19h	1h	7h	13h	19h	1h	7h	13h
Quảng Ninh	Đầm Hà	-59	-61	-9	134	-23	-39	-58	84	-13
	Cửa Ông	-33	-80	11	107	6	-56	-34	69	20
TP. Hải Phòng	Hòn Dấu	-5	-96	35	78	27	-71	-12	49	34
	Bạch Long Vĩ	-25	-77	35	92	9	-59	-13	63	16
Thái Bình	Thái Thụy	5	-99	41	67	35	-73	-6	41	39
Nam Định	Hải Hậu	24	-107	52	48	50	-79	8	32	55
Ninh Bình	Kim Sơn	31	-108	55	42	54	-76	11	29	57
Thanh Hóa	Quảng Xương	36	-107	55	35	58	-75	13	29	63
Nghệ An	Diễn Châu	42	-96	53	23	68	-71	18	28	76
	Hòn Ngư	41	-97	51	22	66	-71	19	25	77
Hà Tĩnh	Thạch Hà	41	-94	46	16	65	-69	23	18	79
Quảng Bình	Quảng Trạch	36	-75	38	4	59	-63	26	-2	73
	Quảng Ninh	35	-61	37	-6	55	-54	31	-11	67
Quảng Trị	Gio Linh	30	-46	33	-14	48	-45	32	-16	59
	Cồn Cỏ	26	-46	37	-13	45	-47	34	-14	58
Thừa Thiên Huế	Hương Trà	21	-27	26	-20	37	-32	29	-19	48
	Phú Lộc	15	-13	19	-27	28	-23	27	-24	38
TP. Đà Nẵng	Sơn Trà	10	-1	15	-30	20	-14	25	-25	30
	Hoàng Sa	-12	29	12	-19	-4	7	23	-12	4
Quảng Nam	Tam Kỳ	5	14	11	-33	11	-4	24	-25	21
	Cù Lao Chàm	8	11	14	-29	14	-5	25	-23	24
Quảng Ngãi	TP. Quảng Ngãi	-1	20	14	-32	4	-4	26	-25	15
	Lý Sơn	-3	22	13	-28	3	0	26	-21	13
Bình Định	Phú Mỹ	-7	22	16	-28	-1	-2	28	-22	9
	Quy Nhơn	-6	24	16	-28	0	-2	29	-24	9
Phú Yên	TP. Tuy Hòa	-10	18	14	-30	-3	-6	26	-27	5
Khánh Hòa	TP. Nha Trang	0	22	22	-30	6	-3	33	-24	14
	Trường Sa	3	18	31	-37	7	-6	39	-25	14
Ninh Thuận	TP. PR-Tháp Chàm	7	14	28	-44	11	-13	38	-37	17
Bình Thuận	TP. Phan Thiết	72	-37	95	-102	65	-53	86	-73	56
	Phú Quý	17	7	40	-51	20	-15	47	-38	24
Bà Rịa Vũng Tàu	Vũng Tàu	93	-52	121	-106	51	-31	70	-36	14
	Côn Đảo	57	-32	97	-78	23	-16	52	-15	-1
TPHCM	Cần Giờ	99	-54	125	-107	53	-30	69	-32	16
Tiền Giang	Gò Công Tây	105	-57	130	-110	57	-33	72	-33	19
Bến Tre	Ba Tri	99	-53	129	-105	51	-27	70	-25	15
Trà Vinh	Duyên Hải	83	-44	117	-92	34	-16	56	-13	-4
Sóc Trăng	Tân Phú	57	-21	95	-65	8	7	35	11	-25
Bạc Liêu	TP. Bạc Liêu	-7	27	44	-8	-47	52	-9	55	-64
Cà Mau	Năm Căn	-35	39	22	13	-58	53	-15	54	-56
	Trần Văn Thời	16	-15	37	-23	6	-7	23	4	8
Kiên Giang	Rạch Giá	43	-41	52	-37	35	-27	41	-16	29
	Phú Quốc	15	-13	9	-4	9	-8	11	3	17

Vùng Biển	Độ cao sóng biển dự báo trong 48 giờ		
	Độ cao sóng lớn nhất (m)	Hướng thịnh hành	Ghi chú
Bắc vịnh Bắc Bộ	0.3 - 2.3	Nam, Tây Nam	Cảnh báo
Nam vịnh Bắc Bộ	0.9 - 1.8	Đông Nam	
Quảng Trị đến Quảng Ngãi	0.7 - 1.4	Đông Nam	
Bình Định đến Ninh Thuận	0.6 - 1.2	Đông	
Bình Thuận đến Cà Mau	0.3 - 1.1	Đông, Đông Bắc	
Cà Mau đến Kiên Giang	0.3 - 1.1	Đông	
Quần đảo Hoàng Sa	0.7 - 1.7	Đông Nam	
Quần đảo Trường Sa	1.0 - 1.5	Đông, Đông Bắc	
Bắc Biển Đông	0.4 - 1.8	Đông, Đông Nam	
Giữa Biển Đông	0.4 - 1.6	Đông	
Nam Biển Đông	0.5 - 1.2	Đông Bắc, Đông	

**Tin phát lúc: 13 giờ 00**

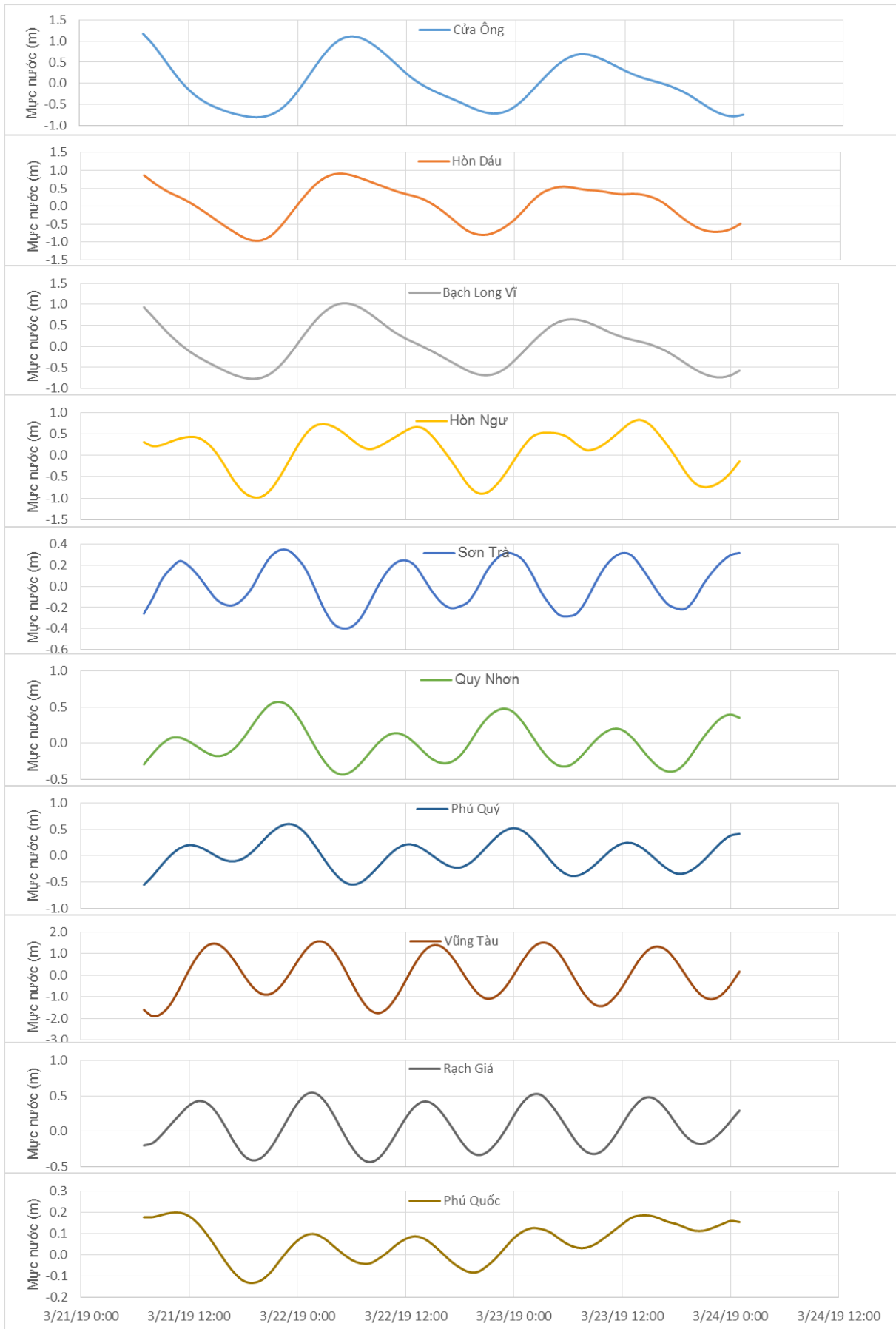
Thời điểm phát tin dự báo tiếp theo: 13 giờ 00 ngày 22/03/2019

Người xây dựng bản tin: Lê Đức Quyền

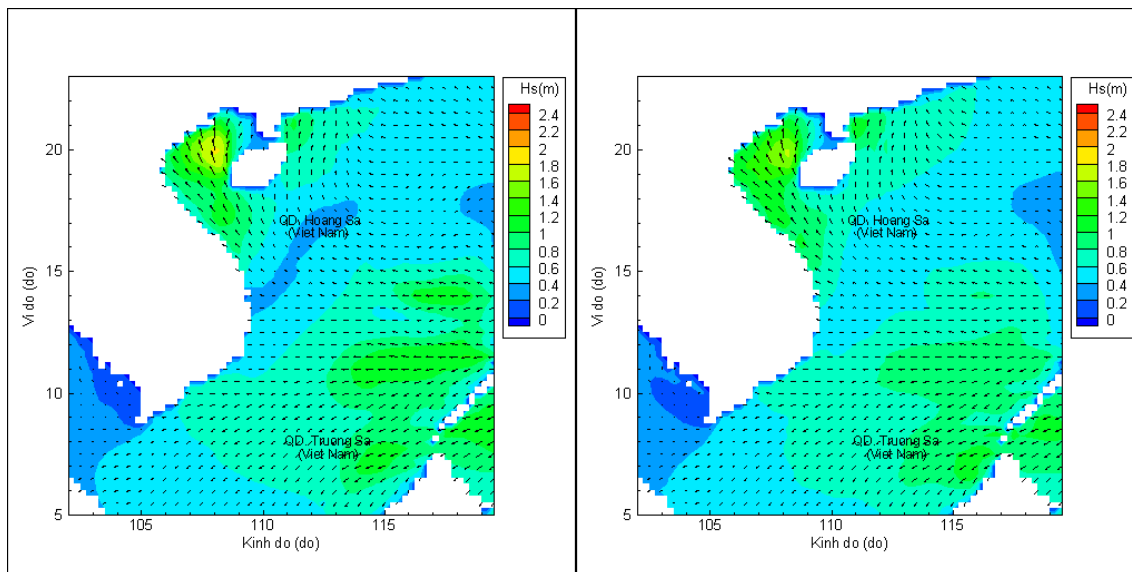
Người soát bản tin: Nguyễn Thị Thanh

## Biên trình mực nước tổng cộng tại 10 trạm Hải văn

(Cửa Ông, Hòn Dấu, Bạch Long Vĩ, Hòn Ngư, Sơn Trà, Quy Nhơn, Phú Quý, Vũng Tàu, Rạch Giá, Phú Quốc)

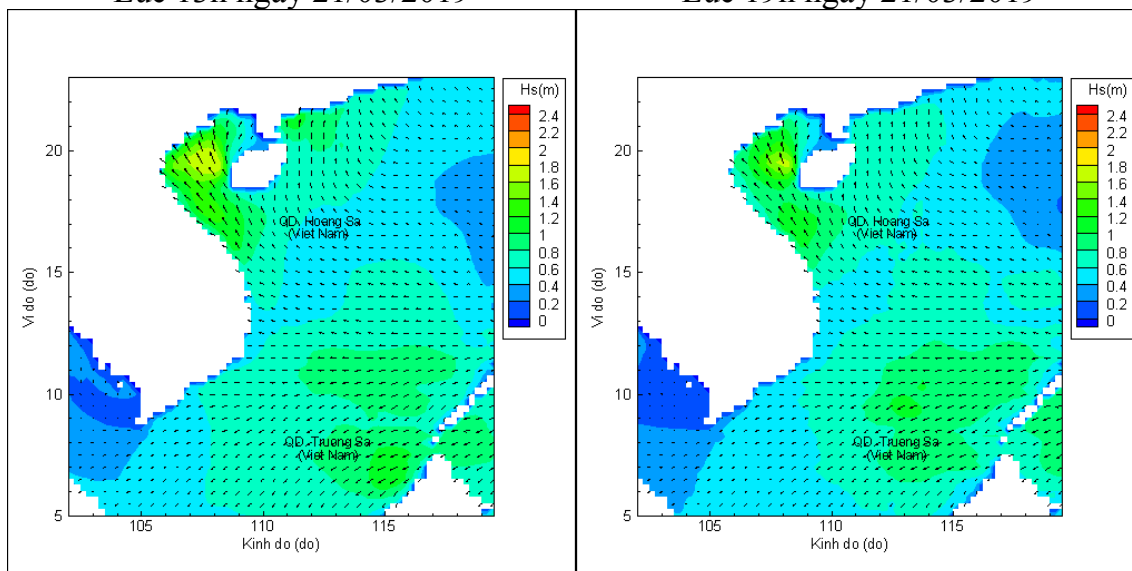


## Phân bố độ cao sóng ven bờ và ngoài khơi biển Việt Nam



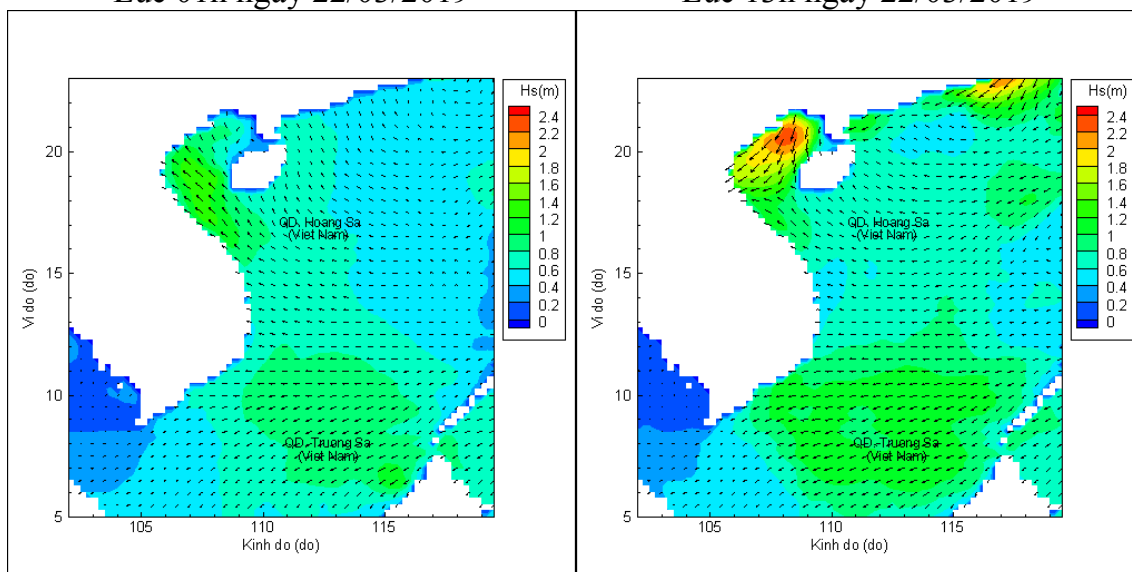
Lúc 13h ngày 21/03/2019

Lúc 19h ngày 21/03/2019



Lúc 01h ngày 22/03/2019

Lúc 13h ngày 22/03/2019



Lúc 01h ngày 23/03/2019

Lúc 13h ngày 23/03/2019