

BẢN TIN DỰ BÁO MỨC NƯỚC VÀ SÓNG BIỂN

(Lúc 13 giờ – 06Z ngày 19/03/2019)

Tỉnh/ TP	Huyện	Mức nước tổng cộng dự báo trong 48 giờ (cm)								
		19/03		20/03				21/03		
		13h	19h	1h	7h	13h	19h	1h	7h	13h
Quảng Ninh	Đầm Hà	-127	-73	100	131	-95	-71	45	151	-49
	Cửa Ông	-104	-81	110	113	-65	-91	64	125	-19
TP. Hải Phòng	Hòn Dấu	-85	-93	122	83	-40	-101	83	95	8
	Bạch Long Vĩ	-96	-70	121	79	-58	-81	83	101	-14
Thái Bình	Thái Thụy	-73	-95	124	72	-28	-104	88	82	18
Nam Định	Hải Hậu	-55	-93	126	54	-10	-109	96	60	35
Ninh Bình	Kim Sơn	-47	-91	127	48	-1	-109	100	54	42
Thanh Hóa	Quảng Xương	-41	-92	125	42	5	-109	97	46	48
Nghệ An	Diễn Châu	-29	-86	113	32	16	-105	88	33	54
	Hòn Ngư	-28	-85	110	31	15	-105	85	31	53
Hà Tĩnh	Thạch Hà	-24	-79	95	31	16	-98	73	27	52
Quảng Bình	Quảng Trạch	-25	-54	60	28	10	-72	51	20	45
	Quảng Ninh	-17	-37	43	18	12	-56	42	9	42
Quảng Trị	Gio Linh	-11	-18	28	6	13	-38	32	-2	36
	Cồn Cỏ	-15	-15	32	6	9	-35	37	-1	33
Thừa Thiên Huế	Hương Trà	-5	0	9	-5	11	-17	18	-12	28
	Phú Lộc	-1	15	-7	-14	10	-1	7	-20	22
TP. Đà Nẵng	Sơn Trà	4	28	-17	-20	8	14	-1	-25	17
	Hoàng Sa	-4	60	-26	-25	-10	48	-6	-21	-9
Quảng Nam	Tam Kỳ	8	45	-27	-26	5	32	-6	-29	8
	Cù Lao Chàm	7	41	-23	-23	6	28	-3	-26	12
Quảng Ngãi	TP. Quảng Ngãi	4	57	-29	-29	-1	42	-6	-30	1
	Lý Sơn	3	56	-28	-26	-2	43	-6	-27	0
Bình Định	Phú Mỹ	0	62	-27	-27	-7	45	-6	-29	-8
	Quy Nhơn	-2	64	-26	-28	-7	47	-5	-30	-8
Phú Yên	TP. Tuy Hòa	-3	59	-28	-33	-11	43	-5	-32	-12
Khánh Hòa	TP. Nha Trang	3	61	-22	-31	-1	46	2	-32	-2
	Trường Sa	11	58	-12	-43	5	41	12	-43	3
Ninh Thuận	TP. PR-Tháp Chàm	8	57	-21	-43	2	37	6	-45	3
Bình Thuận	TP. Phan Thiết	70	21	48	-111	73	-14	76	-114	70
	Phú Quý	20	52	-6	-55	17	31	20	-56	16
Bà Rịa Vũng Tàu	Vũng Tàu	143	-36	142	-190	128	-53	146	-160	92
	Côn Đảo	104	-16	124	-165	87	-29	125	-132	58
TPHCM	Cần Giờ	153	-43	153	-195	138	-58	157	-162	98
Tiền Giang	Gò Công Tây	158	-46	161	-198	145	-62	164	-166	104
Bến Tre	Ba Tri	156	-42	164	-195	142	-58	166	-162	99
Trà Vinh	Duyên Hải	147	-39	158	-196	126	-50	155	-157	83
Sóc Trăng	Tân Phú	128	-29	153	-176	102	-32	141	-133	59
Bạc Liêu	TP. Bạc Liêu	75	10	121	-123	38	17	96	-73	-4
Cà Mau	Năm Căn	23	38	89	-75	-7	39	66	-33	-32
	Trần Văn Thời	20	4	63	-44	17	-8	62	-30	19
Kiên Giang	Rạch Giá	29	-24	70	-38	36	-37	71	-33	42
	Phú Quốc	7	-8	33	8	7	-12	26	11	15

Vùng Biển	Độ cao sóng biển dự báo trong 48 giờ		
	Độ cao sóng lớn nhất (m)	Hướng thịnh hành	Ghi chú
Bắc vịnh Bắc Bộ	0.3 - 2.0	Nam, Đông Nam	Cảnh báo
Nam vịnh Bắc Bộ	0.8 - 1.8	Đông Nam	
Quảng Trị đến Quảng Ngãi	0.7 - 1.4	Đông Nam, Đông	
Bình Định đến Ninh Thuận	0.6 - 0.9	Đông, Đông Bắc	
Bình Thuận đến Cà Mau	0.3 - 1.2	Đông Bắc, Đông	
Cà Mau đến Kiên Giang	0.3 - 0.8	Đông Nam, Đông	
Quần đảo Hoàng Sa	0.6 - 0.8	Đông	
Quần đảo Trường Sa	0.9 - 1.6	Đông Bắc	
Bắc Biển Đông	0.5 - 1.2	Đông, Đông Bắc	
Giữa Biển Đông	0.7 - 1.5	Đông, Đông Bắc	
Nam Biển Đông	0.8 - 1.7	Đông Bắc	

Tin phát lúc: 13 giờ 00

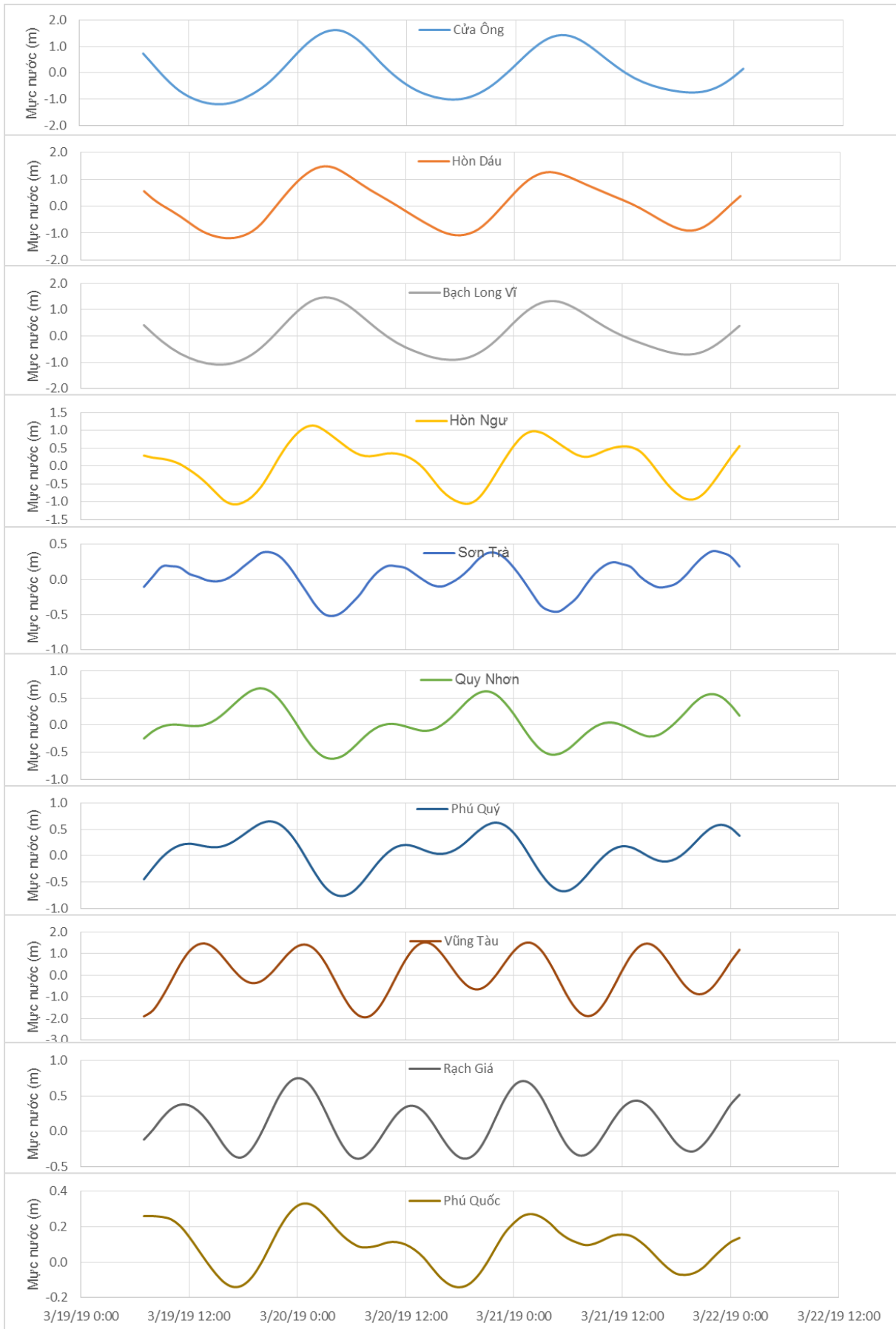
Thời điểm phát tin dự báo tiếp theo: 13 giờ 00 ngày 20/03/2019

Người xây dựng bản tin: Trần Văn Mỹ

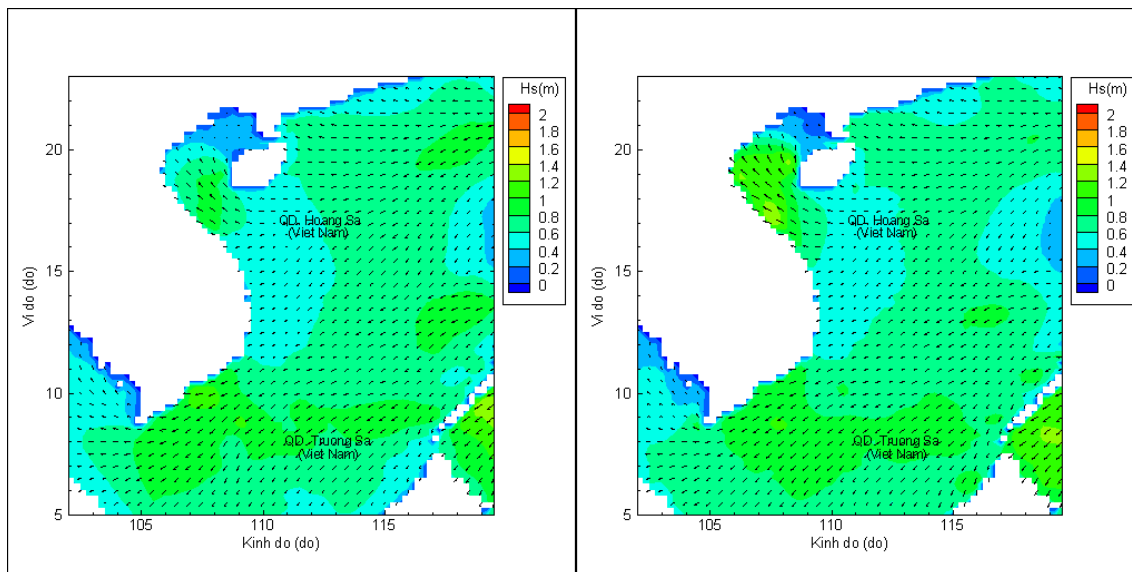
Người soát bản tin: Nguyễn Thị Thanh

Biên trình mực nước tổng cộng tại 10 trạm Hải văn

(Cửa Ông, Hòn Dấu, Bạch Long Vĩ, Hòn Ngư, Sơn Trà, Quy Nhơn, Phú Quý, Vũng Tàu, Rạch Giá, Phú Quốc)

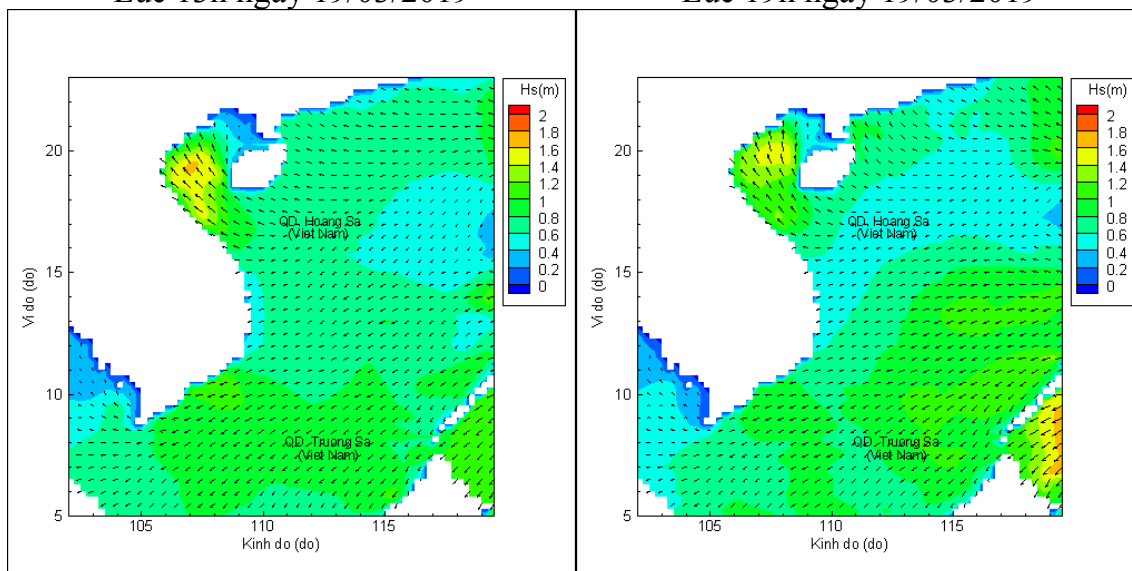


Phân bố độ cao sóng ven bờ và ngoài khơi biển Việt Nam



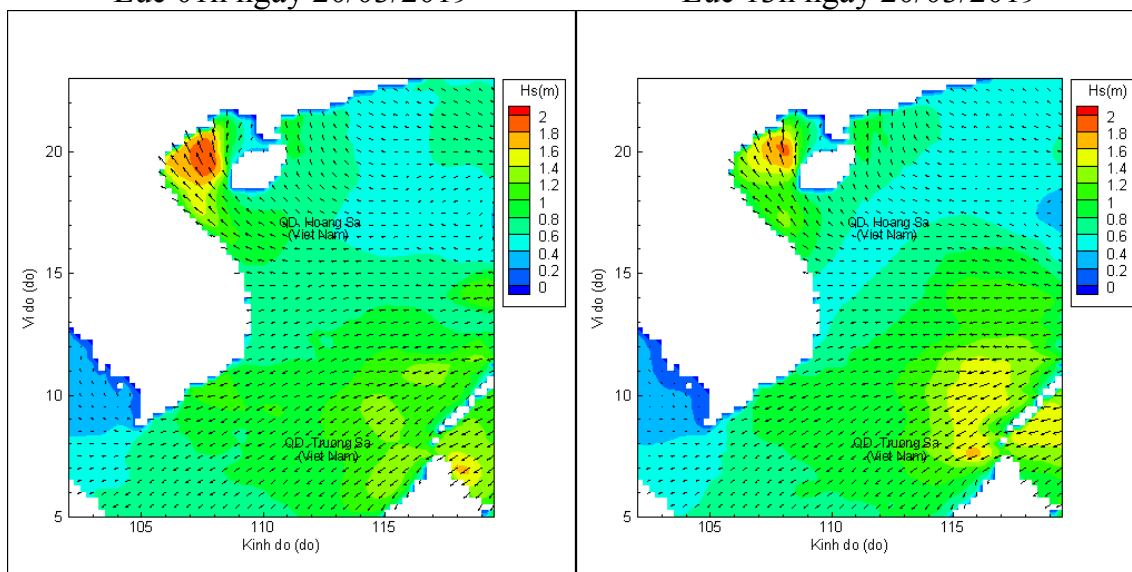
Lúc 13h ngày 19/03/2019

Lúc 19h ngày 19/03/2019



Lúc 01h ngày 20/03/2019

Lúc 13h ngày 20/03/2019



Lúc 01h ngày 21/03/2019

Lúc 13h ngày 21/03/2019