

**BẢN TIN DỰ BÁO MỨC NƯỚC VÀ SÓNG BIỂN**

(Lúc 13 giờ – 06Z ngày 16/03/2019)

Tỉnh/ TP	Huyện	Mức nước tổng cộng dự báo trong 48 giờ (cm)								
		16/03		17/03				18/03		
		13h	19h	1h	7h	13h	19h	1h	7h	13h
Quảng Ninh	Đầm Hà	-103	24	157	-26	-128	-7	171	23	-140
	Cửa Ông	-103	32	146	-24	-120	-8	163	20	-127
TP. Hải Phòng	Hòn Dấu	-102	32	135	-14	-112	-8	154	17	-111
	Bạch Long Vĩ	-93	38	122	-37	-110	6	146	-3	-115
Thái Bình	Thái Thụy	-98	33	130	-13	-105	-8	150	13	-101
Nam Định	Hải Hậu	-92	36	116	-10	-96	-6	138	11	-89
Ninh Bình	Kim Sơn	-90	35	113	-9	-92	-5	136	11	-83
Thanh Hóa	Quảng Xương	-87	33	108	-7	-87	-7	131	11	-77
Nghệ An	Diễn Châu	-76	31	94	-2	-75	-6	115	12	-64
	Hòn Ngư	-74	31	90	-1	-75	-6	111	12	-64
Hà Tĩnh	Thạch Hà	-70	31	76	6	-72	-2	94	18	-61
Quảng Bình	Quảng Trạch	-60	33	40	18	-63	13	52	28	-54
	Quảng Ninh	-45	35	20	19	-49	20	29	24	-41
Quảng Trị	Gio Linh	-30	36	1	16	-34	27	9	19	-29
	Cồn Cỏ	-30	40	1	12	-36	31	10	15	-32
Thừa Thiên Huế	Hương Trà	-12	34	-17	12	-17	31	-11	12	-15
	Phú Lộc	3	31	-31	10	-2	34	-28	6	-3
TP. Đà Nẵng	Sơn Trà	16	29	-42	7	10	38	-41	1	6
	Hoàng Sa	32	30	-60	-17	20	49	-57	-21	7
Quảng Nam	Tam Kỳ	31	30	-53	3	22	44	-52	-5	15
	Cù Lao Chàm	25	29	-50	3	18	42	-48	-3	12
Quảng Ngãi	TP. Quảng Ngãi	35	35	-61	-2	26	52	-60	-10	15
	Lý Sơn	34	32	-60	-5	24	49	-59	-12	13
Bình Định	Phú Mỹ	38	36	-63	-7	26	55	-61	-15	10
	Quy Nhơn	36	34	-65	-9	26	55	-62	-18	10
Phú Yên	TP. Tuy Hòa	34	28	-71	-16	22	52	-65	-23	7
Khánh Hòa	TP. Nha Trang	39	38	-64	-11	29	57	-59	-20	13
	Trường Sa	37	39	-64	-18	30	56	-56	-28	21
Ninh Thuận	TP. PR-Tháp Chàm	34	41	-70	-14	24	59	-63	-22	15
Bình Thuận	TP. Phan Thiết	41	68	-71	-24	52	64	-39	-58	61
	Phú Quý	36	46	-69	-17	32	58	-58	-31	25
Bà Rịa Vũng Tàu	Vũng Tàu	79	59	-17	-98	121	33	48	-155	143
	Còn Đảo	68	63	-13	-105	97	39	47	-152	110
TPHCM	Cần Giờ	80	61	-7	-101	130	34	61	-161	154
Tiền Giang	Gò Công Tây	79	65	-5	-98	133	37	66	-161	159
Bến Tre	Ba Tri	79	69	4	-95	135	42	76	-159	160
Trà Vinh	Duyên Hải	82	63	0	-112	129	33	72	-173	151
Sóc Trăng	Tân Phú	82	58	16	-121	123	30	85	-173	141
Bạc Liêu	TP. Bạc Liêu	78	58	36	-127	103	41	91	-158	103
Cà Mau	Năm Căn	55	64	39	-107	60	56	79	-120	52
	Trần Văn Thời	-2	53	19	-35	4	41	46	-37	13
Kiên Giang	Rạch Giá	-18	29	34	-11	-18	13	48	-8	6
	Phú Quốc	-11	12	39	6	-11	9	44	19	-1

Vùng Biển	Độ cao sóng biển dự báo trong 48 giờ		
	Độ cao sóng lớn nhất (m)	Hướng thịnh hành	Ghi chú
Bắc vịnh Bắc Bộ	0.3 - 1.4	Đông, Đông Nam	
Nam vịnh Bắc Bộ	0.4 - 1.3	Đông, Đông Nam	
Quảng Trị đến Quảng Ngãi	1.2 - 1.8	Đông Bắc, Đông	
Bình Định đến Ninh Thuận	1.1 - 1.8	Đông Bắc	
Bình Thuận đến Cà Mau	0.3 - 2.2	Đông Bắc, Đông	Cảnh báo
Cà Mau đến Kiên Giang	0.3 - 1.3	Đông, Đông Nam	
Quần đảo Hoàng Sa	1.5 - 2.1	Đông Bắc	Cảnh báo
Quần đảo Trường Sa	1.3 - 2.3	Đông Bắc	Cảnh báo
Bắc Biển Đông	1.2 - 3.2	Đông Bắc, Đông	Cảnh báo
Giữa Biển Đông	0.9 - 2.4	Đông Bắc, Bắc	Cảnh báo
Nam Biển Đông	0.9 - 2.1	Đông Bắc	Cảnh báo

**Tin phát lúc: 13 giờ 00**

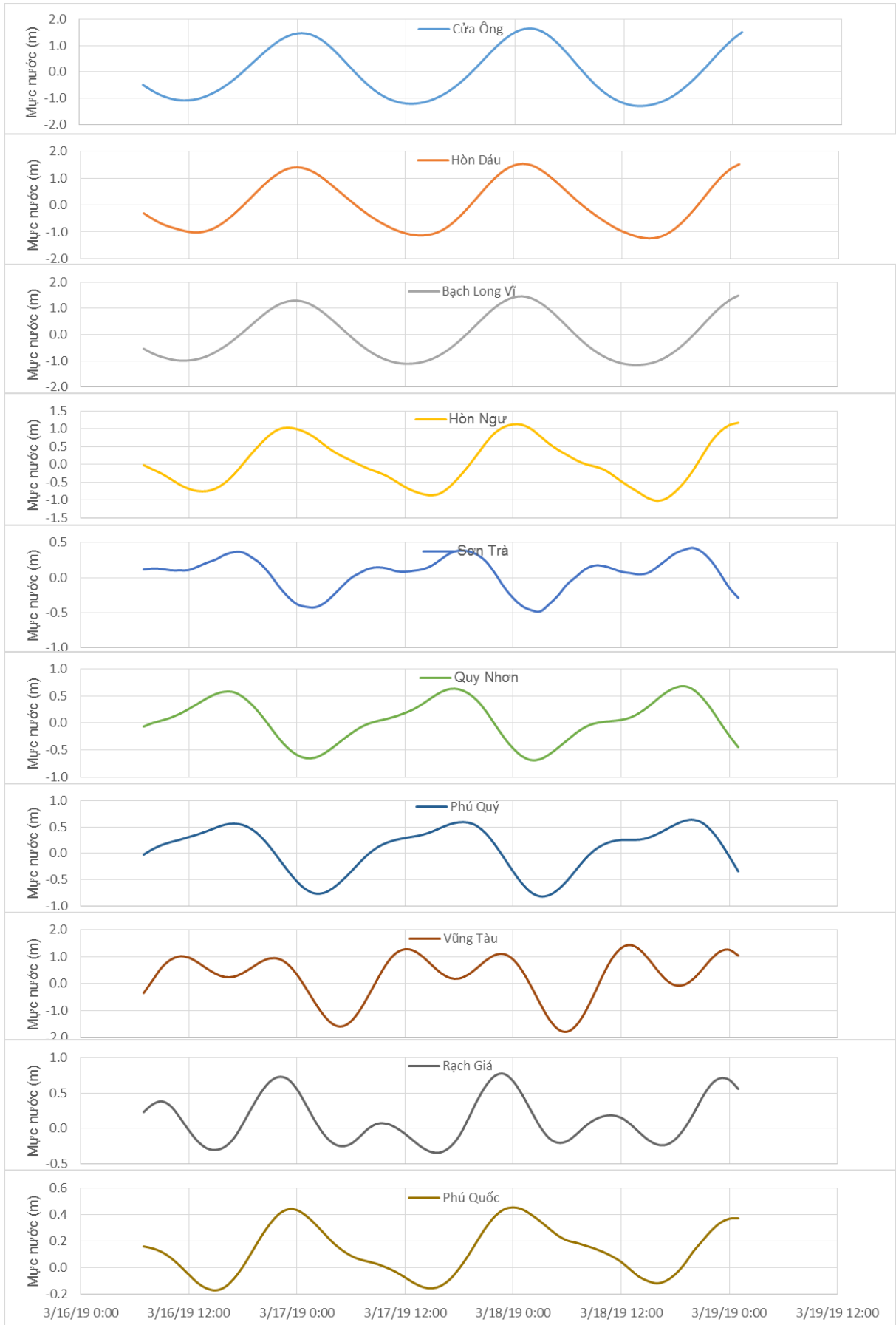
Thời điểm phát tin dự báo tiếp theo: 13 giờ 00 ngày 17/03/2019

Người xây dựng bản tin: Lê Đức Quyền

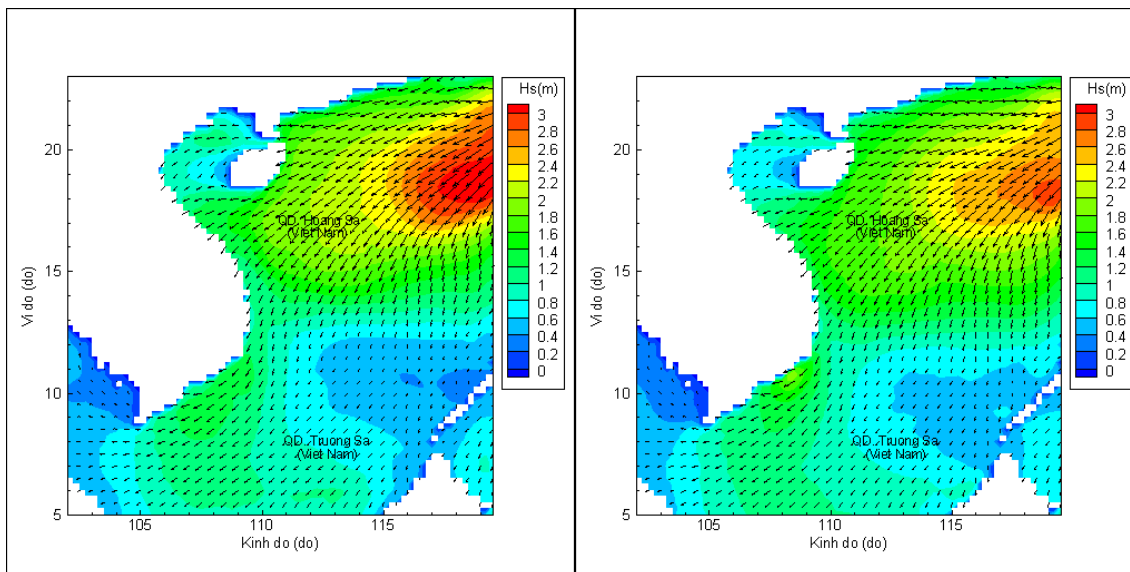
Người soát bản tin: Lê Quốc Huy

## Biên trình mực nước tổng cộng tại 10 trạm Hải văn

(Cửa Ông, Hòn Dấu, Bạch Long Vĩ, Hòn Ngự, Sơn Trà, Quy Nhơn, Phú Quý, Vũng Tàu, Rạch Giá, Phú Quốc)

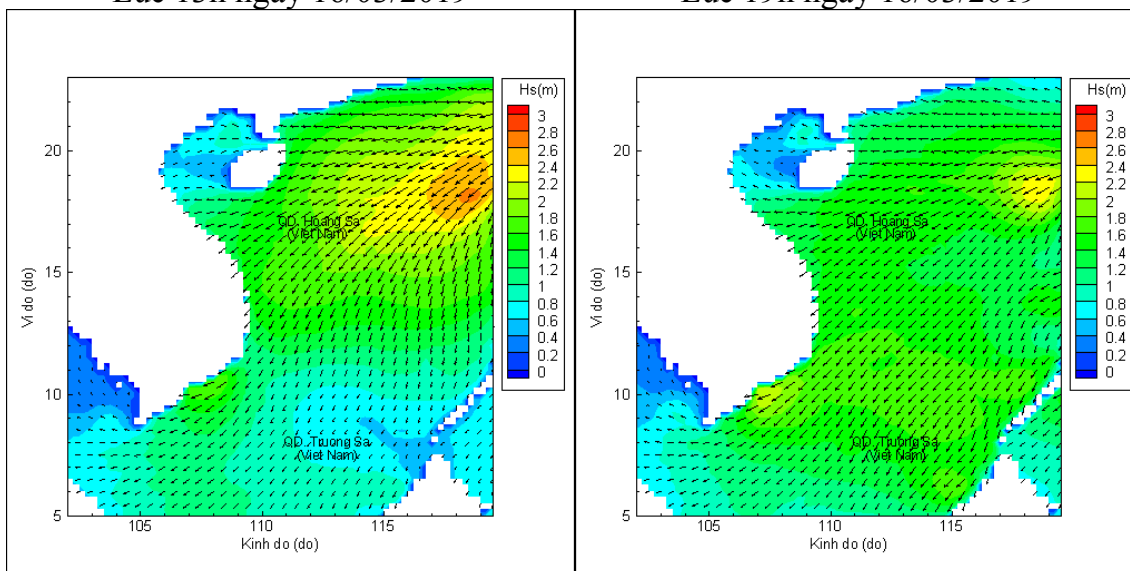


## Phân bố độ cao sóng ven bờ và ngoài khơi biển Việt Nam



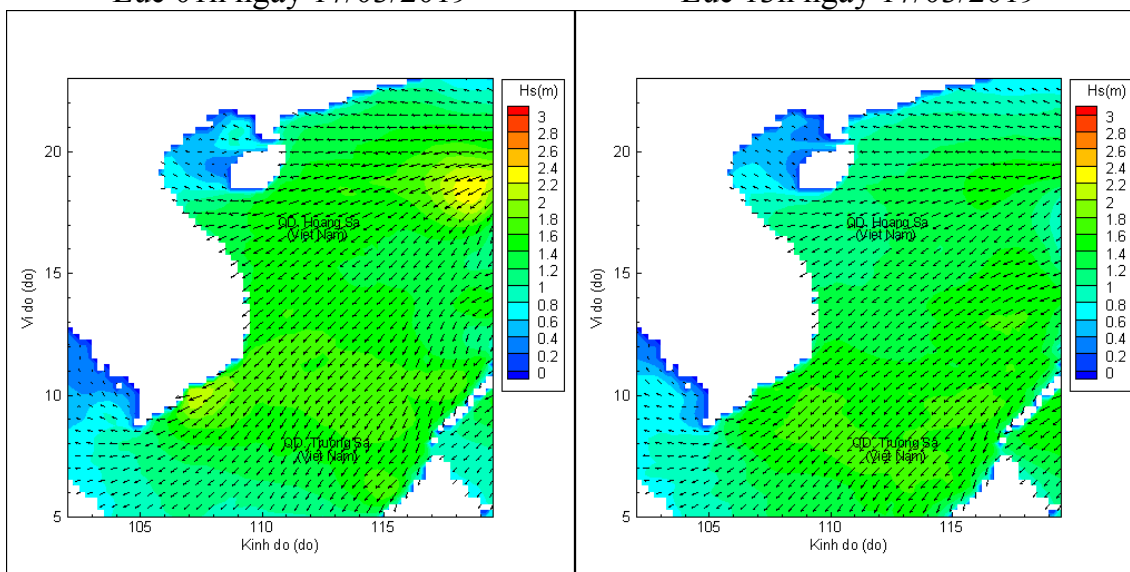
Lúc 13h ngày 16/03/2019

Lúc 19h ngày 16/03/2019



Lúc 01h ngày 17/03/2019

Lúc 13h ngày 17/03/2019



Lúc 01h ngày 18/03/2019

Lúc 13h ngày 18/03/2019