

BẢN TIN DỰ BÁO MỨC NƯỚC VÀ SÓNG BIỂN

(Lúc 13 giờ – 06Z ngày 24/02/2019)

Tỉnh/ TP	Huyện	Mức nước tổng cộng dự báo trong 48 giờ (cm)								
		24/02		25/02				26/02		
		13h	19h	1h	7h	13h	19h	1h	7h	13h
Quảng Ninh	Đầm Hà	6	-8	-25	14	19	17	15	-23	18
	Cửa Ông	8	-10	-31	18	21	24	1	-12	9
TP. Hải Phòng	Hòn Dấu	9	1	-30	23	8	37	-4	2	-5
	Bạch Long Vĩ	5	-8	-33	18	10	25	-9	-11	4
Thái Bình	Thái Thụy	6	5	-31	24	4	41	-7	6	-9
Nam Định	Hải Hậu	10	7	-31	23	3	45	-15	10	-12
Ninh Bình	Kim Sơn	8	10	-32	23	-1	48	-17	12	-15
Thanh Hóa	Quảng Xương	11	14	-33	24	-1	50	-19	14	-16
Nghệ An	Diễn Châu	17	16	-29	22	2	47	-17	14	-14
	Hòn Ngư	20	14	-28	20	4	46	-16	13	-13
Hà Tĩnh	Thạch Hà	27	7	-22	16	9	39	-13	12	-9
Quảng Bình	Quảng Trạch	36	-7	-8	4	15	25	-8	9	-2
	Quảng Ninh	35	-10	0	0	18	19	-5	9	4
Quảng Trị	Gio Linh	32	-11	6	-4	21	14	-2	7	10
	Cồn Cỏ	31	-13	5	-6	20	12	-4	4	9
Thừa Thiên Huế	Hương Trà	27	-12	13	-8	23	8	2	4	16
	Phước Lộc	24	-14	16	-13	25	2	5	1	21
TP. Đà Nẵng	Sơn Trà	23	-15	20	-17	26	-4	7	-2	25
	Hoàng Sa	16	-20	19	-22	23	-19	1	-14	28
Quảng Nam	Tam Kỳ	21	-17	22	-20	27	-10	8	-4	31
	Cù Lao Chàm	21	-16	21	-19	25	-8	7	-4	28
Quảng Ngãi	TP. Quảng Ngãi	20	-22	22	-21	27	-16	5	-4	33
	Lý Sơn	19	-20	22	-20	26	-15	5	-6	32
Bình Định	Phước Mỹ	20	-25	22	-21	28	-20	3	-7	34
	Quy Nhơn	21	-26	21	-24	26	-21	2	-8	34
Phước Yên	TP. Tuy Hòa	18	-30	18	-24	24	-25	-5	-17	24
Khánh Hòa	TP. Nha Trang	23	-21	22	-21	28	-17	-1	-12	27
	Trường Sa	13	-17	20	-15	20	-14	-6	-5	26
Ninh Thuận	TP. PR-Tháp Chàm	22	-23	20	-26	22	-18	-6	-14	22
Bình Thuận	TP. Phan Thiết	0	13	-1	9	-1	28	-36	25	0
	Phước Quý	15	-13	18	-16	18	-7	-10	-4	21
Bà Rịa Vũng Tàu	Vũng Tàu	-89	103	-73	89	-67	108	-88	77	-35
	Côn Đảo	-87	93	-70	78	-66	99	-81	64	-32
TPHCM	Cần Giờ	-97	115	-79	102	-70	121	-89	86	-35
Tiền Giang	Gò Công Tây	-100	122	-83	111	-73	131	-93	96	-38
Bến Tre	Ba Tri	-106	127	-84	120	-75	139	-90	106	-38
Trà Vinh	Duyên Hải	-114	128	-94	115	-84	135	-99	96	-44
Sóc Trăng	Tân Phú	-119	130	-92	115	-85	131	-88	88	-37
Bạc Liêu	TP. Bạc Liêu	-116	119	-76	99	-71	113	-60	62	-19
Cà Mau	Năm Căn	-81	85	-42	61	-45	84	-26	31	-4
	Trần Văn Thời	-31	46	-21	29	-31	54	-12	33	-13
Kiên Giang	Rạch Giá	-8	22	-3	16	-25	30	0	37	-24
	Phước Quốc	7	12	12	1	-2	18	28	17	6

Vùng Biển	Độ cao sóng biển dự báo trong 48 giờ		
	Độ cao sóng lớn nhất (m)	Hướng thịnh hành	Ghi chú
Bắc vịnh Bắc Bộ	0.3 - 1.9	Đông, Đông Bắc	
Nam vịnh Bắc Bộ	0.9 - 2.0	Đông Bắc	Cảnh báo
Quảng Trị đến Quảng Ngãi	0.8 - 1.2	Đông Bắc, Đông	
Bình Định đến Ninh Thuận	0.9 - 1.3	Đông Bắc, Đông	
Bình Thuận đến Cà Mau	0.3 - 1.9	Đông, Đông Bắc	
Cà Mau đến Kiên Giang	0.3 - 1.2	Đông, Đông Nam	
Quần đảo Hoàng Sa	1.0 - 1.2	Đông Bắc	
Quần đảo Trường Sa	1.0 - 1.5	Đông Bắc	
Bắc Biển Đông	0.9 - 1.8	Đông Bắc	
Giữa Biển Đông	0.6 - 1.5	Đông Bắc	
Nam Biển Đông	0.8 - 1.6	Đông Bắc	

Tin phát lúc: 13 giờ 00

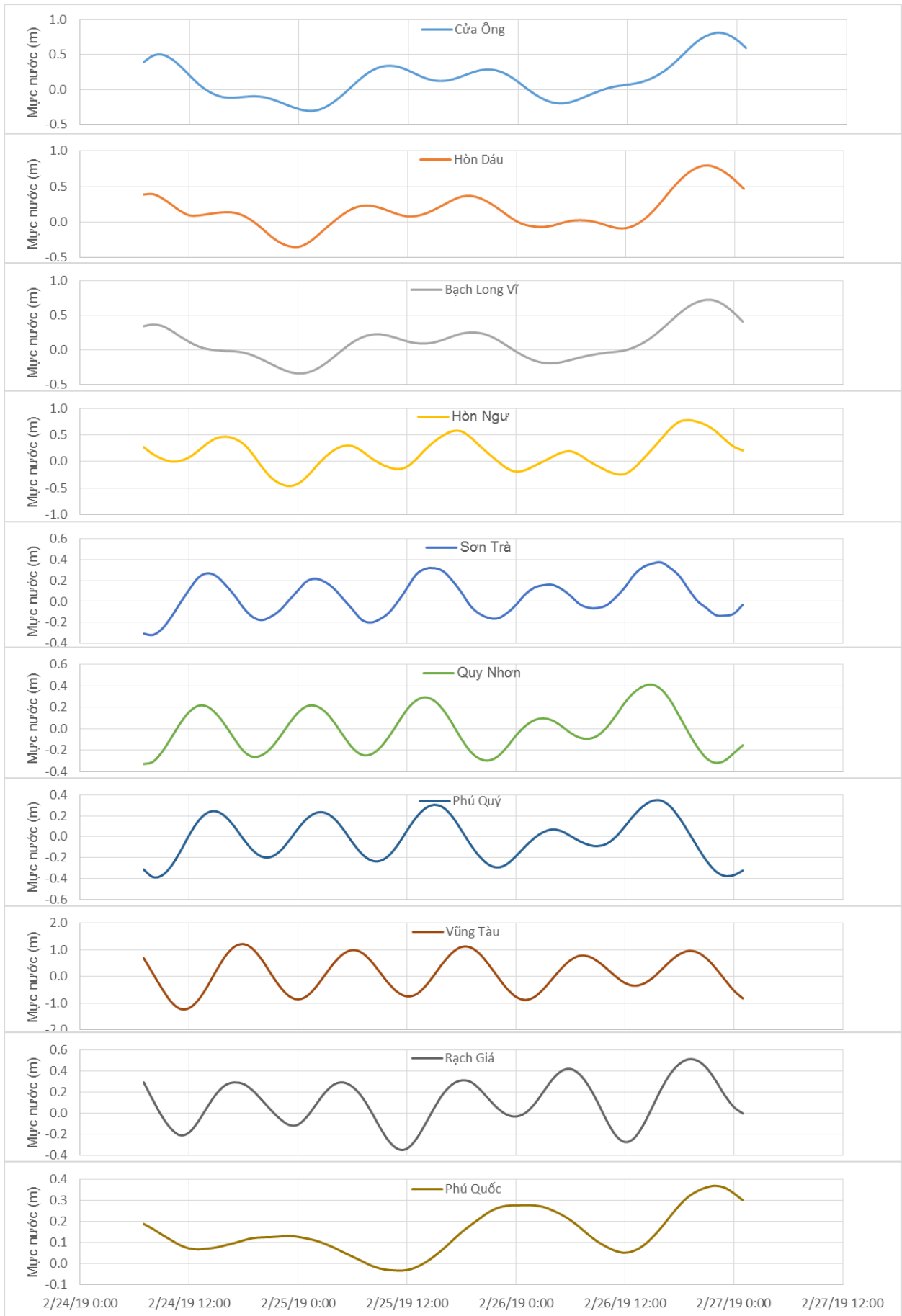
Thời điểm phát tin dự báo tiếp theo: 13 giờ 00 ngày 25/02/2019

Người xây dựng bản tin: Nguyễn Hồng Hạnh

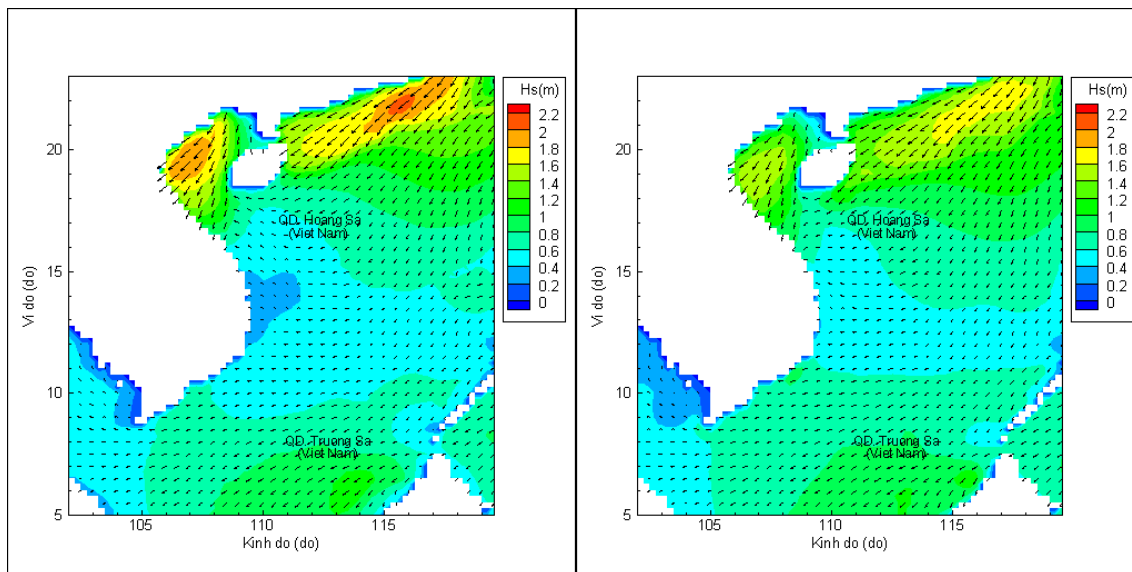
Người soát bản tin: Lê Quốc Huy

Biên trình mực nước tổng cộng tại 10 trạm Hải văn

(Cửa Ông, Hòn Dấu, Bạch Long Vĩ, Hòn Ngự, Sơn Trà, Quy Nhơn, Phú Quý, Vũng Tàu, Rạch Giá, Phú Quốc)

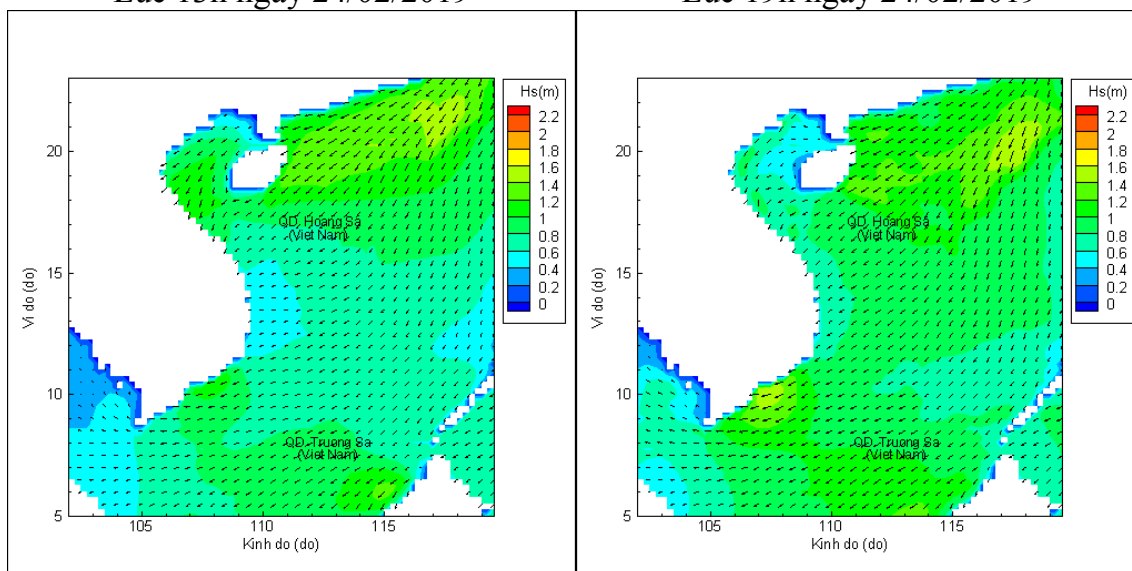


Phân bố độ cao sóng ven bờ và ngoài khơi biển Việt Nam



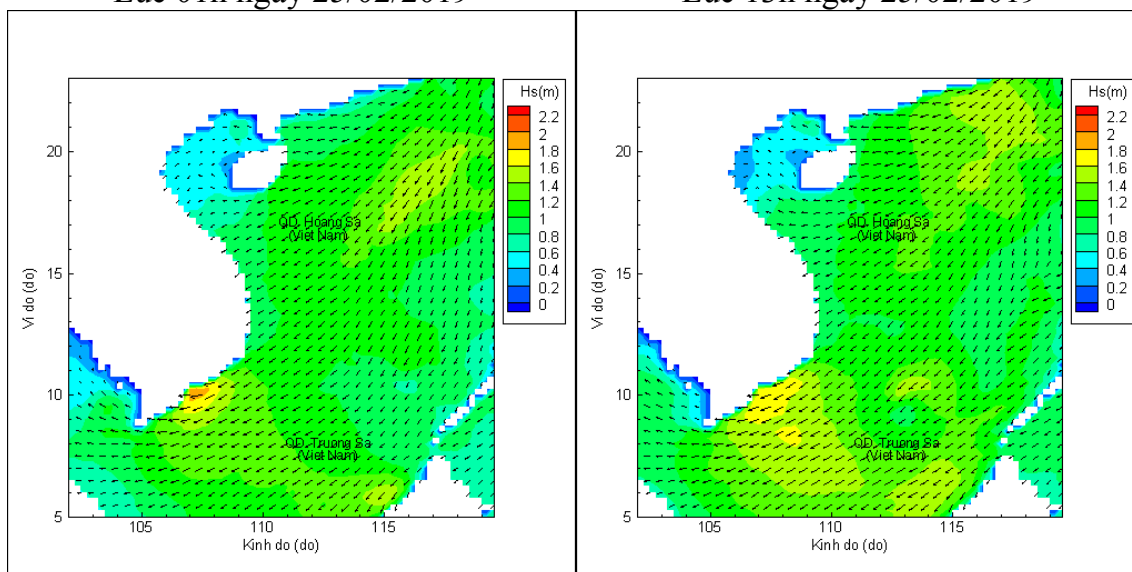
Lúc 13h ngày 24/02/2019

Lúc 19h ngày 24/02/2019



Lúc 01h ngày 25/02/2019

Lúc 13h ngày 25/02/2019



Lúc 01h ngày 26/02/2019

Lúc 13h ngày 26/02/2019