

BẢN TIN DỰ BÁO MỨC NƯỚC VÀ SÓNG BIỂN

(Lúc 13 giờ – 06Z ngày 23/02/2019)

Tỉnh/ TP	Huyện	Mức nước tổng cộng dự báo trong 48 giờ (cm)								
		23/02		24/02				25/02		
		13h	19h	1h	7h	13h	19h	1h	7h	13h
Quảng Ninh	Đầm Hà	13	-57	-83	42	19	0	-19	11	31
	Cửa Ông	35	-51	-68	35	22	1	-25	18	25
TP. Hải Phòng	Hòn Dấu	39	-49	-61	37	22	8	-27	26	17
	Bạch Long Vĩ	21	-55	-65	36	15	-1	-31	20	19
Thái Bình	Thái Thụy	39	-44	-58	35	19	12	-27	28	13
Nam Định	Hải Hậu	48	-40	-48	29	22	14	-30	29	11
Ninh Bình	Kim Sơn	47	-36	-46	27	19	17	-31	30	6
Thanh Hóa	Quảng Xương	50	-29	-44	27	20	20	-32	30	5
Nghệ An	Diễn Châu	55	-20	-35	22	23	19	-27	27	7
	Hòn Ngư	56	-21	-32	20	25	17	-26	25	9
Hà Tĩnh	Thạch Hà	61	-24	-23	14	30	12	-19	21	14
Quảng Bình	Quảng Trạch	62	-34	-4	-5	35	-1	-6	10	19
	Quảng Ninh	58	-31	6	-12	35	-4	2	6	22
Quảng Trị	Gio Linh	51	-26	14	-18	33	-6	8	2	24
	Cồn Cỏ	48	-30	14	-19	32	-9	7	0	24
Thừa Thiên Huế	Hương Trà	40	-21	22	-25	29	-8	15	-3	27
	Phú Lộc	31	-18	26	-30	26	-11	19	-7	28
TP. Đà Nẵng	Sơn Trà	25	-16	30	-33	24	-13	23	-11	29
	Hoàng Sa	8	-13	33	-29	16	-20	21	-18	24
Quảng Nam	Tam Kỳ	19	-13	34	-35	21	-15	25	-14	31
	Cù Lao Chàm	21	-12	33	-34	21	-14	24	-13	29
Quảng Ngãi	TP. Quảng Ngãi	15	-17	37	-35	20	-22	25	-16	30
	Lý Sơn	14	-14	37	-32	19	-19	24	-16	29
Bình Định	Phú Mỹ	13	-19	38	-32	21	-25	23	-18	27
	Quy Nhơn	14	-20	39	-34	21	-27	23	-21	27
Phú Yên	TP. Tuy Hòa	10	-25	33	-35	17	-29	18	-24	22
Khánh Hòa	TP. Nha Trang	16	-17	40	-32	22	-21	22	-21	25
	Trường Sa	8	-13	39	-27	13	-17	19	-14	19
Ninh Thuận	TP. PR-Tháp Chàm	18	-20	41	-40	18	-25	19	-25	20
Bình Thuận	TP. Phan Thiết	15	-2	38	-20	1	12	-3	9	-5
	Phú Quý	13	-13	41	-33	14	-14	16	-16	16
Bà Rịa Vũng Tàu	Vũng Tàu	-76	89	-36	69	-87	106	-73	91	-71
	Côn Đảo	-83	82	-37	67	-88	95	-68	79	-66
TPHCM	Cần Giờ	-83	100	-44	80	-93	119	-79	104	-74
Tiền Giang	Gò Công Tây	-83	105	-47	86	-96	127	-83	113	-78
Bến Tre	Ba Tri	-88	112	-50	94	-101	133	-82	122	-80
Trà Vinh	Duyên Hải	-104	116	-59	99	-112	132	-92	117	-87
Sóc Trăng	Tân Phú	-118	123	-65	109	-118	134	-89	116	-85
Bạc Liêu	TP. Bạc Liêu	-134	125	-65	111	-116	122	-72	99	-71
Cà Mau	Năm Căn	-103	92	-37	78	-83	87	-37	62	-42
	Trần Văn Thời	-24	38	-5	30	-35	42	-17	34	-25
Kiên Giang	Rạch Giá	5	12	12	14	-16	20	-1	23	-21
	Phú Quốc	16	12	13	6	1	8	15	8	6

Vùng Biển	Độ cao sóng biển dự báo trong 48 giờ		
	Độ cao sóng lớn nhất (m)	Hướng thịnh hành	Ghi chú
Bắc vịnh Bắc Bộ	0.3 - 2.3	Đông Bắc, Bắc	Cảnh báo
Nam vịnh Bắc Bộ	1.1 - 2.1	Đông Bắc	Cảnh báo
Quảng Trị đến Quảng Ngãi	0.7 - 1.4	Đông Nam, Đông, Đông Bắc	
Bình Định đến Ninh Thuận	0.7 - 1.3	Đông, Đông Bắc	
Bình Thuận đến Cà Mau	0.3 - 1.7	Đông	
Cà Mau đến Kiên Giang	0.3 - 1.6	Đông, Đông Nam	
Quần đảo Hoàng Sa	0.8 - 1.6	Đông Bắc, Đông, Đông Nam	
Quần đảo Trường Sa	0.8 - 2.1	Đông Bắc, Đông	Cảnh báo
Bắc Biển Đông	0.8 - 2.0	Đông Bắc	Cảnh báo
Giữa Biển Đông	0.4 - 1.5	Đông Bắc, Đông	
Nam Biển Đông	0.6 - 1.4	Đông Bắc	

Tin phát lúc: 13 giờ 00

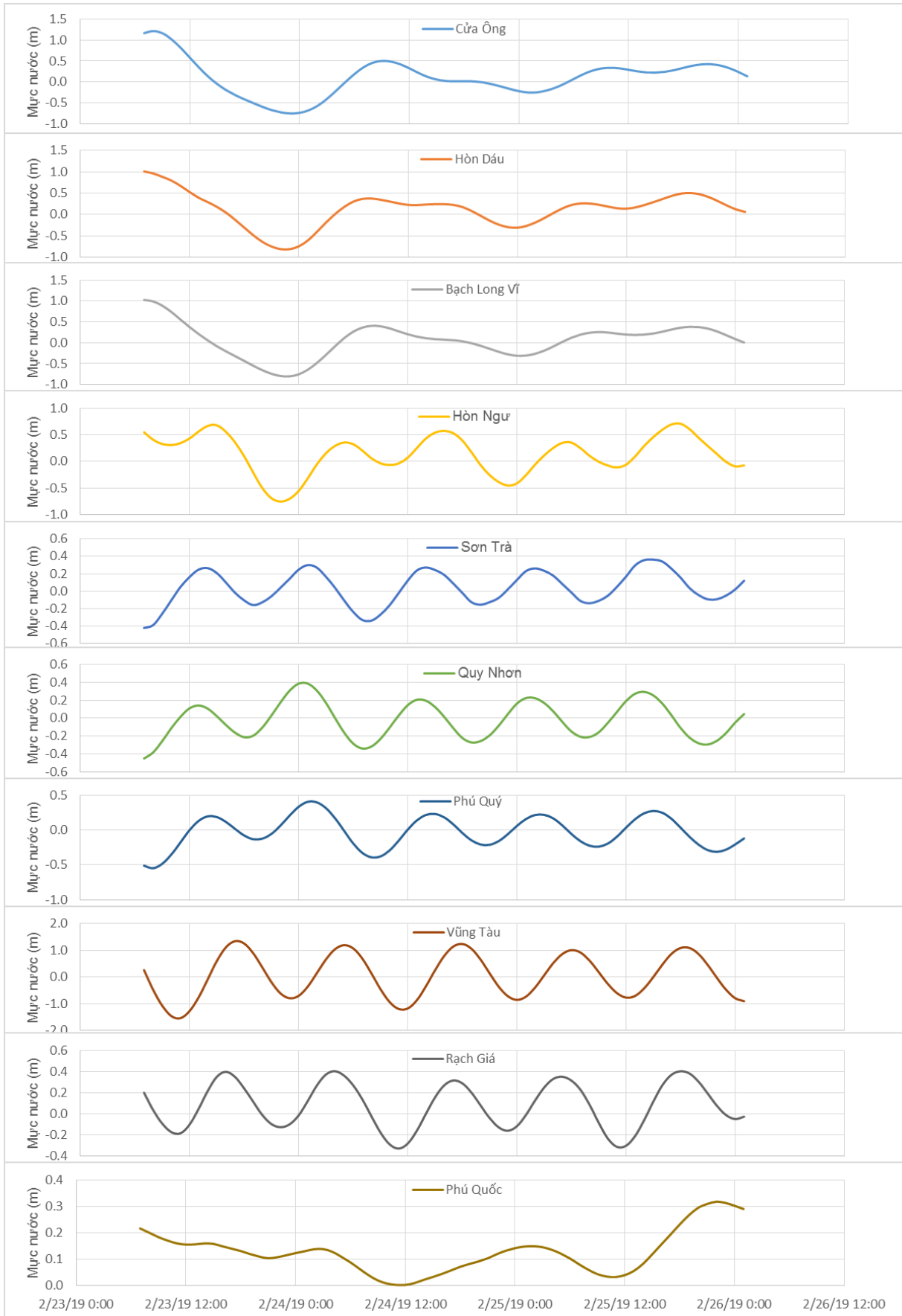
Thời điểm phát tin dự báo tiếp theo: 13 giờ 00 ngày 24/02/2019

Người xây dựng bản tin: Lê Đức Quyền

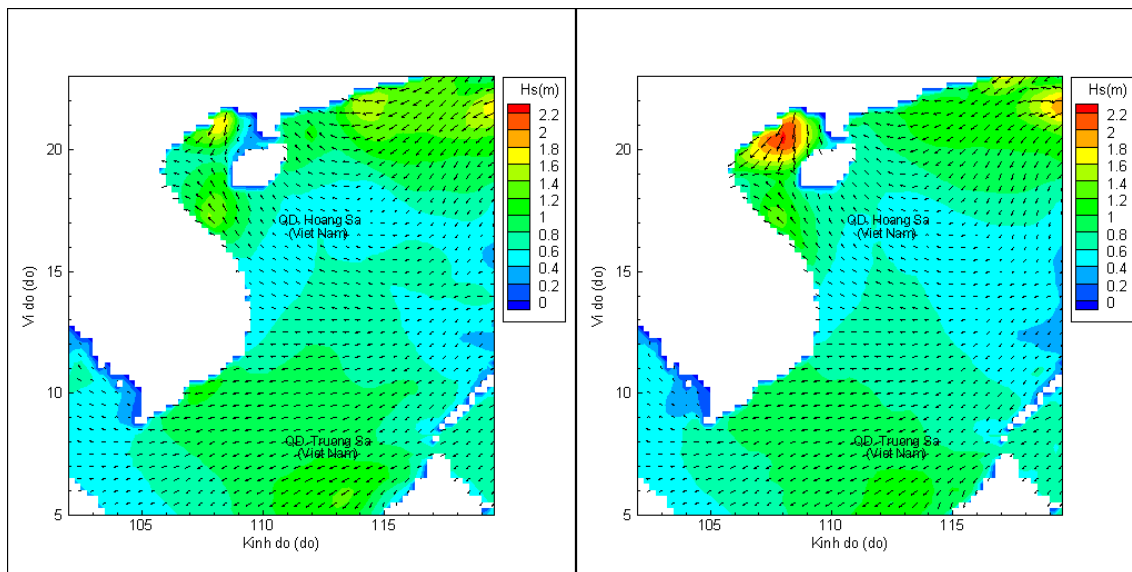
Người soát bản tin: Nguyễn Thị Thanh

Biến trình mực nước tổng cộng tại 10 trạm Hải văn

(Cửa Ông, Hòn Dấu, Bạch Long Vĩ, Hòn Ngư, Sơn Trà, Quy Nhơn, Phú Quý, Vũng Tàu, Rạch Giá, Phú Quốc)

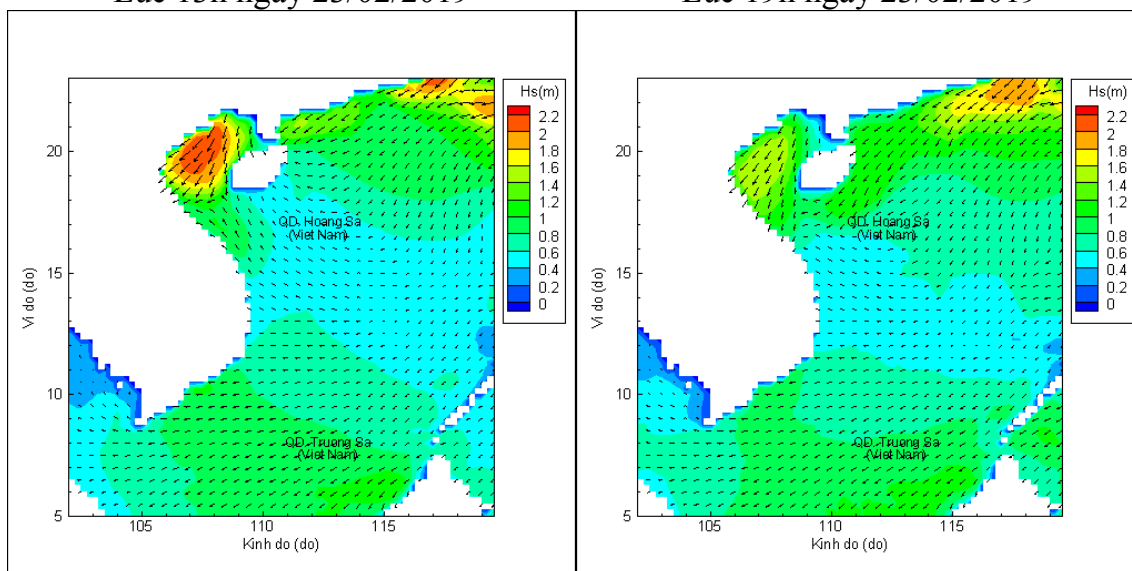


Phân bố độ cao sóng ven bờ và ngoài khơi biển Việt Nam



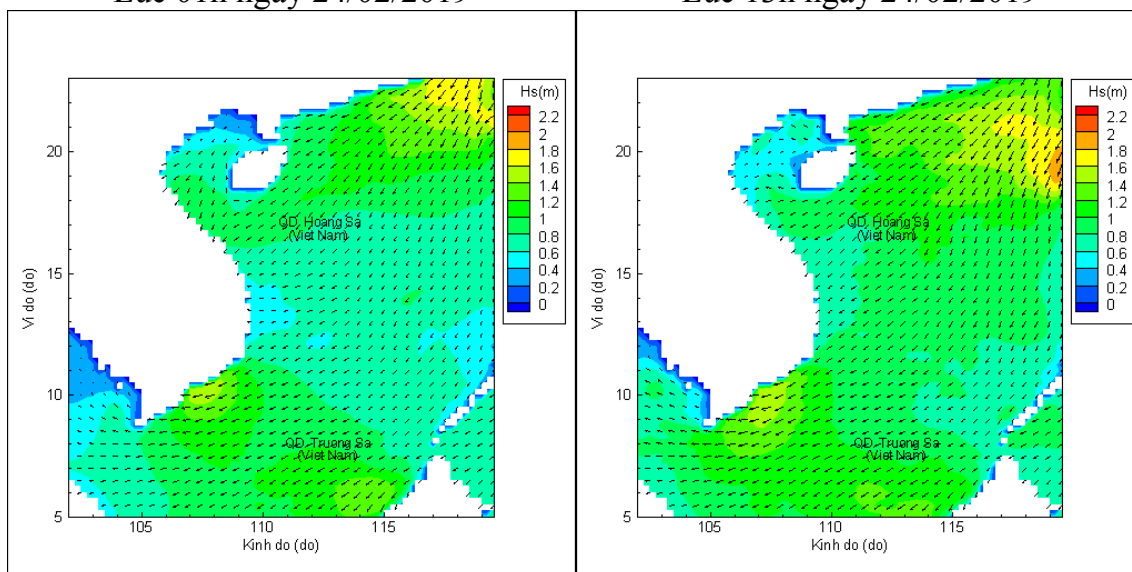
Lúc 13h ngày 23/02/2019

Lúc 19h ngày 23/02/2019



Lúc 01h ngày 24/02/2019

Lúc 13h ngày 24/02/2019



Lúc 01h ngày 25/02/2019

Lúc 13h ngày 25/02/2019