

**BẢN TIN DỰ BÁO MỨC NƯỚC VÀ SÓNG BIỂN**

(Lúc 13 giờ – 06Z ngày 22/02/2019)

Tỉnh/ TP	Huyện	Mức nước tổng cộng dự báo trong 48 giờ (cm)								
		22/02		23/02				24/02		
		13h	19h	1h	7h	13h	19h	1h	7h	13h
Quảng Ninh	Đầm Hà	-146	-158	43	237	-80	-160	-6	221	-22
	Cửa Ông	-110	-173	57	206	-48	-165	7	196	-3
TP. Hải Phòng	Hòn Dấu	-80	-176	76	175	-25	-165	25	177	13
	Bạch Long Vĩ	-111	-153	78	166	-62	-153	27	170	-21
Thái Bình	Thái Thụy	-70	-173	80	161	-18	-160	30	165	15
Nam Định	Hải Hậu	-46	-171	88	132	-3	-156	39	143	26
Ninh Bình	Kim Sơn	-38	-170	89	124	1	-154	39	138	27
Thanh Hóa	Quảng Xương	-26	-165	86	117	8	-147	38	132	32
Nghệ An	Diễn Châu	-5	-152	79	97	20	-135	33	114	42
	Hòn Ngư	-5	-150	79	94	22	-133	34	109	43
Hà Tĩnh	Thạch Hà	2	-141	72	80	31	-127	34	91	50
Quảng Bình	Quảng Trạch	13	-113	62	44	38	-104	37	50	54
	Quảng Ninh	18	-87	57	18	40	-81	40	24	52
Quảng Trị	Gio Linh	20	-60	52	-5	37	-57	44	1	46
	Cồn Cỏ	12	-60	58	-6	30	-58	50	1	41
Thừa Thiên Huế	Hương Trà	19	-30	42	-28	31	-29	43	-22	38
	Phú Lộc	17	-6	32	-48	26	-8	41	-41	32
TP. Đà Nẵng	Sơn Trà	16	15	26	-62	22	10	41	-55	26
	Hoàng Sa	-9	56	25	-72	-10	41	44	-67	-11
Quảng Nam	Tam Kỳ	13	38	21	-76	15	29	41	-69	18
	Cù Lao Chàm	14	32	23	-70	16	25	41	-63	19
Quảng Ngãi	TP. Quảng Ngãi	6	49	24	-83	6	36	45	-76	7
	Lý Sơn	4	50	23	-78	4	38	44	-72	6
Bình Định	Phú Mỹ	0	54	26	-80	-1	38	47	-75	-2
	Quy Nhơn	-1	54	26	-82	-2	38	48	-75	-2
Phú Yên	TP. Tuy Hòa	-3	53	25	-84	-7	34	45	-80	-9
Khánh Hòa	TP. Nha Trang	2	55	34	-85	-1	40	54	-80	-5
	Trường Sa	3	55	43	-91	-4	40	59	-83	-9
Ninh Thuận	TP. PR-Tháp Chàm	10	50	42	-100	2	30	59	-94	-3
Bình Thuận	TP. Phan Thiết	57	23	103	-147	33	22	97	-119	5
	Phú Quý	15	48	53	-106	7	35	66	-96	-3
Bà Rịa Vũng Tàu	Vũng Tàu	30	54	120	-120	-34	85	76	-55	-91
	Côn Đảo	-16	64	111	-94	-68	85	76	-37	-112
TPHCM	Cần Giờ	31	56	124	-111	-35	89	73	-43	-95
Tiền Giang	Gò Công Tây	36	55	130	-111	-32	90	75	-40	-94
Bến Tre	Ba Tri	27	61	131	-101	-39	96	77	-32	-102
Trà Vinh	Duyên Hải	3	72	120	-96	-65	105	69	-26	-125
Sóc Trăng	Tân Phú	-29	85	106	-62	-92	116	59	2	-147
Bạc Liêu	TP. Bạc Liêu	-96	114	77	-3	-145	133	40	47	-178
Cà Mau	Năm Căn	-115	98	75	18	-143	101	51	50	-155
	Trần Văn Thời	-30	4	72	-7	-34	12	51	20	-47
Kiên Giang	Rạch Giá	18	-48	64	-10	14	-25	38	18	-4
	Phú Quốc	4	-25	28	29	10	-17	16	34	9

Vùng Biển	Độ cao sóng biển dự báo trong 48 giờ		
	Độ cao sóng lớn nhất (m)	Hướng thịnh hành	Ghi chú
Bắc vịnh Bắc Bộ	0.3 - 1.8	Đông Bắc, Bắc	
Nam vịnh Bắc Bộ	0.8 - 1.7	Đông Bắc, Đông	
Quảng Trị đến Quảng Ngãi	0.6 - 1.3	Đông Nam, Đông	
Bình Định đến Ninh Thuận	0.6 - 0.9	Đông	
Bình Thuận đến Cà Mau	0.3 - 1.4	Đông	
Cà Mau đến Kiên Giang	0.3 - 0.9	Đông, Đông Nam	
Quần đảo Hoàng Sa	0.7 - 0.7	Đông, Đông Nam	
Quần đảo Trường Sa	0.9 - 1.3	Đông, Đông Bắc	
Bắc Biển Đông	0.6 - 2.5	Đông Bắc, Đông	Cảnh Báo
Giữa Biển Đông	0.4 - 1.0	Đông	
Nam Biển Đông	0.6 - 1.5	Đông Bắc, Đông	

**Tin phát lúc: 13 giờ 00**

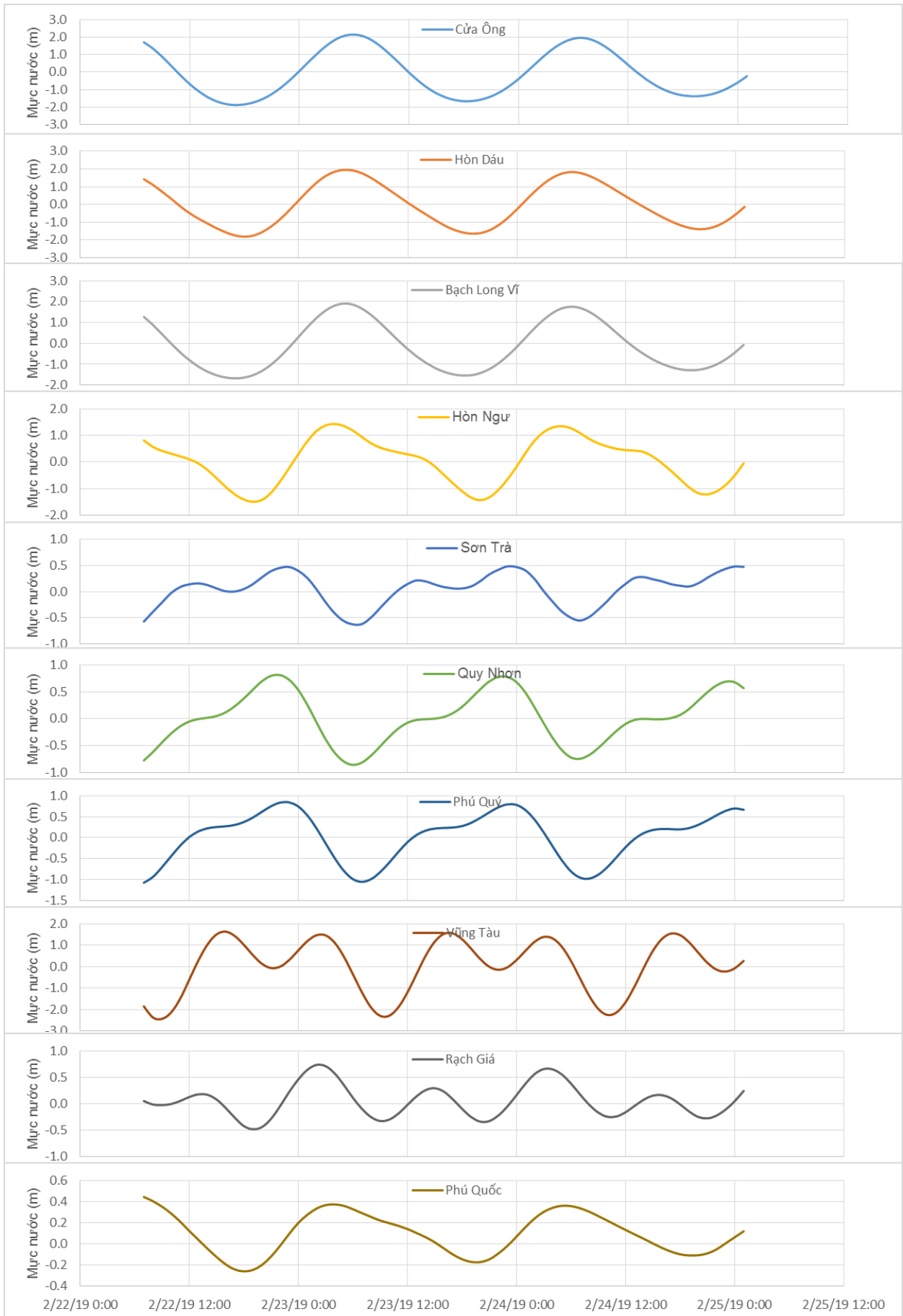
Thời điểm phát tin dự báo tiếp theo: 13 giờ 00 ngày 23/02/2019

Người xây dựng bản tin: Nguyễn Hồng Hạnh

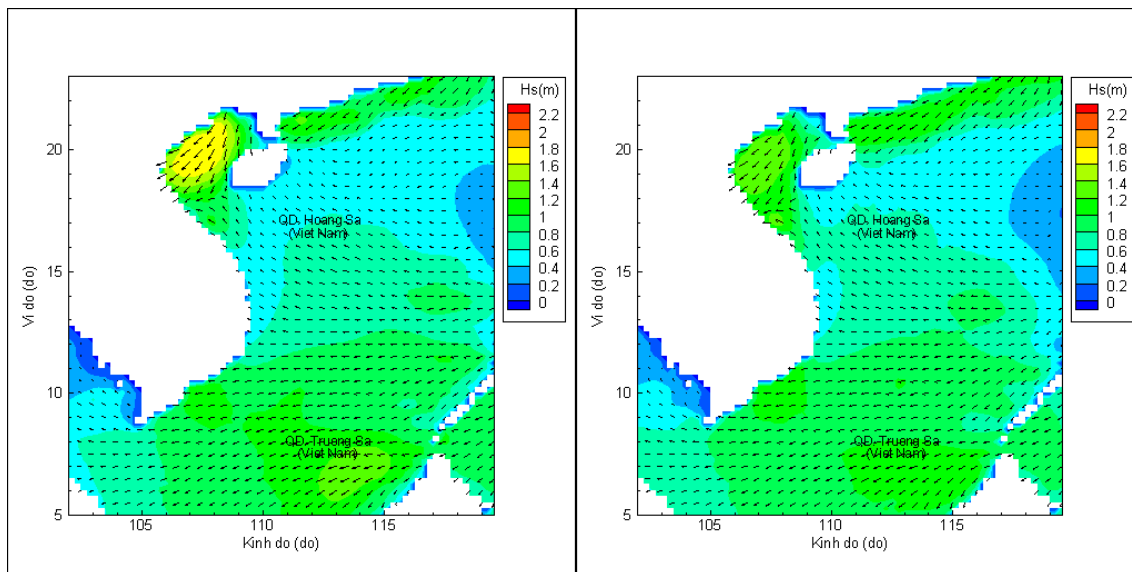
Người soát bản tin: Lê Quốc Huy

## Biên trình mực nước tổng cộng tại 10 trạm Hải văn

(Cửa Ông, Hòn Dấu, Bạch Long Vĩ, Hòn Ngự, Sơn Trà, Quy Nhơn, Phú Quý, Vũng Tàu, Rạch Giá, Phú Quốc)

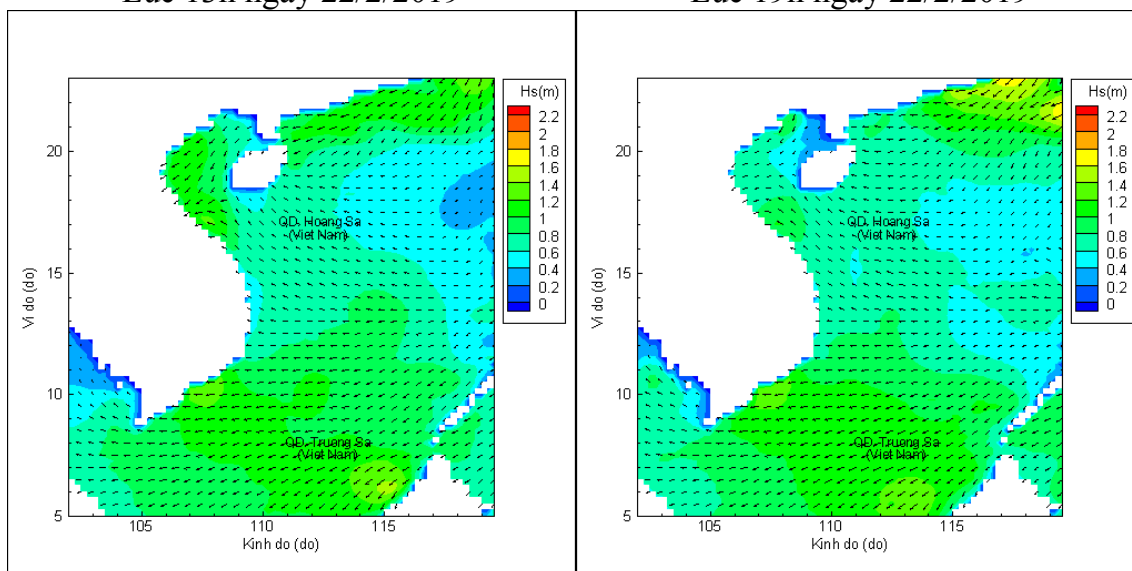


## Phân bố độ cao sóng ven bờ và ngoài khơi biển Việt Nam



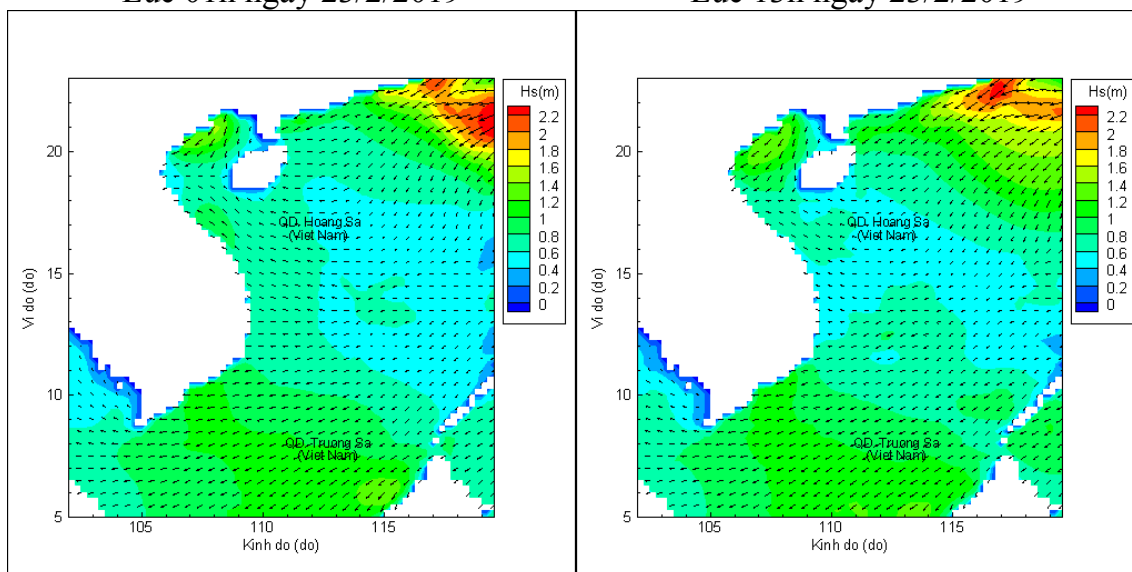
Lúc 13h ngày 22/2/2019

Lúc 19h ngày 22/2/2019



Lúc 01h ngày 23/2/2019

Lúc 13h ngày 23/2/2019



Lúc 01h ngày 24/2/2019

Lúc 13h ngày 24/2/2019