

BẢN TIN DỰ BÁO MỨC NƯỚC VÀ SÓNG BIỂN

(Lúc 13 giờ – 06Z ngày 17/02/2019)

Tỉnh/ TP	Huyện	Mức nước tổng cộng dự báo trong 48 giờ (cm)								
		17/02		18/02				19/02		
		13h	19h	1h	7h	13h	19h	1h	7h	13h
Quảng Ninh	Đầm Hà	-150	-59	162	121	-148	-93	125	171	-115
	Cửa Ông	-129	-64	163	105	-118	-105	129	144	-82
TP. Hải Phòng	Hòn Dấu	-117	-67	166	85	-98	-115	143	118	-55
	Bạch Long Vĩ	-120	-47	162	65	-115	-92	140	106	-81
Thái Bình	Thái Thụy	-107	-67	166	75	-86	-116	145	105	-43
Nam Định	Hải Hậu	-91	-62	164	59	-67	-115	143	82	-25
Ninh Bình	Kim Sơn	-85	-60	164	55	-60	-115	142	76	-17
Thanh Hóa	Quảng Xương	-79	-64	153	51	-50	-116	137	68	-10
Nghệ An	Diễn Châu	-66	-59	131	46	-35	-108	120	57	1
	Hòn Ngư	-64	-59	128	44	-34	-107	118	54	2
Hà Tĩnh	Thạch Hà	-58	-54	111	44	-30	-98	103	49	7
Quảng Bình	Quảng Trạch	-48	-29	72	41	-24	-65	67	37	10
	Quảng Ninh	-34	-14	51	28	-15	-45	50	21	17
Quảng Trị	Gio Linh	-22	1	29	14	-6	-22	34	5	19
	Cồn Cỏ	-27	6	34	10	-12	-19	39	3	13
Thừa Thiên Huế	Hương Trà	-13	15	5	0	2	2	15	-9	20
	Phú Lộc	-4	27	-16	-12	9	20	-2	-23	21
TP. Đà Nẵng	Sơn Trà	5	38	-29	-20	13	35	-14	-33	20
	Hoàng Sa	9	70	-40	-39	1	72	-24	-46	-5
Quảng Nam	Tam Kỳ	15	54	-42	-31	15	54	-26	-44	17
	Cù Lao Chàm	12	51	-36	-27	15	50	-20	-39	18
Quảng Ngãi	TP. Quảng Ngãi	15	67	-48	-38	11	67	-30	-51	8
	Lý Sơn	14	66	-45	-36	10	68	-28	-47	7
Bình Định	Phú Mỹ	14	72	-47	-40	7	73	-30	-53	0
	Quy Nhơn	15	75	-45	-38	10	80	-27	-52	0
Phú Yên	TP. Tuy Hòa	12	69	-52	-48	2	72	-30	-58	-7
Khánh Hòa	TP. Nha Trang	17	74	-41	-47	10	76	-21	-60	-1
	Trường Sa	20	72	-34	-57	13	70	-13	-71	5
Ninh Thuận	TP. PR-Tháp Chàm	18	74	-41	-56	10	68	-20	-73	4
Bình Thuận	TP. Phan Thiết	63	53	12	-119	68	31	45	-147	65
	Phú Quý	27	71	-28	-67	23	64	-6	-86	17
Bà Rịa Vũng Tàu	Vũng Tàu	127	3	108	-216	125	-10	133	-221	95
	Côn Đảo	91	23	102	-196	81	13	124	-194	53
TPHCM	Cần Giờ	133	-5	120	-221	132	-16	144	-224	103
Tiền Giang	Gò Công Tây	136	-6	125	-224	137	-19	150	-227	108
Bến Tre	Ba Tri	134	-4	129	-223	133	-17	154	-225	102
Trà Vinh	Duyên Hải	128	2	129	-228	120	-8	151	-226	85
Sóc Trăng	Tân Phú	112	7	132	-212	97	4	148	-203	59
Bạc Liêu	TP. Bạc Liêu	66	32	120	-170	36	40	121	-144	-8
Cà Mau	Năm Căn	14	53	100	-118	-17	57	100	-91	-50
	Trần Văn Thời	-7	17	68	-57	-6	1	78	-43	-6
Kiên Giang	Rạch Giá	9	-25	71	-39	20	-40	74	-26	24
	Phú Quốc	-10	-15	40	10	-8	-25	37	23	1

Vùng Biển	Độ cao sóng biển dự báo trong 48 giờ		
	Độ cao sóng lớn nhất (m)	Hướng thịnh hành	Ghi chú
Bắc vịnh Bắc Bộ	0.3 - 1.7	Đông Nam, Nam	
Nam vịnh Bắc Bộ	0.8 - 2.2	Đông Nam	Cảnh Báo
Quảng Trị đến Quảng Ngãi	0.9 - 1.8	Đông Nam	
Bình Định đến Ninh Thuận	0.7 - 1.0	Đông, Đông Nam	
Bình Thuận đến Cà Mau	0.3 - 1.3	Đông	
Cà Mau đến Kiên Giang	0.3 - 1.0	Đông Nam, Đông	
Quần đảo Hoàng Sa	1.0 - 1.1	Đông, Đông Nam	
Quần đảo Trường Sa	0.9 - 2.3	Đông	Cảnh Báo
Bắc Biển Đông	1.0 - 2.5	Đông, Đông Bắc	Cảnh Báo
Giữa Biển Đông	0.6 - 1.9	Đông	
Nam Biển Đông	0.6 - 1.4	Đông, Đông Bắc	

Tin phát lúc: 13 giờ 00

Thời điểm phát tin dự báo tiếp theo: 13 giờ 00 ngày 18/02/2019

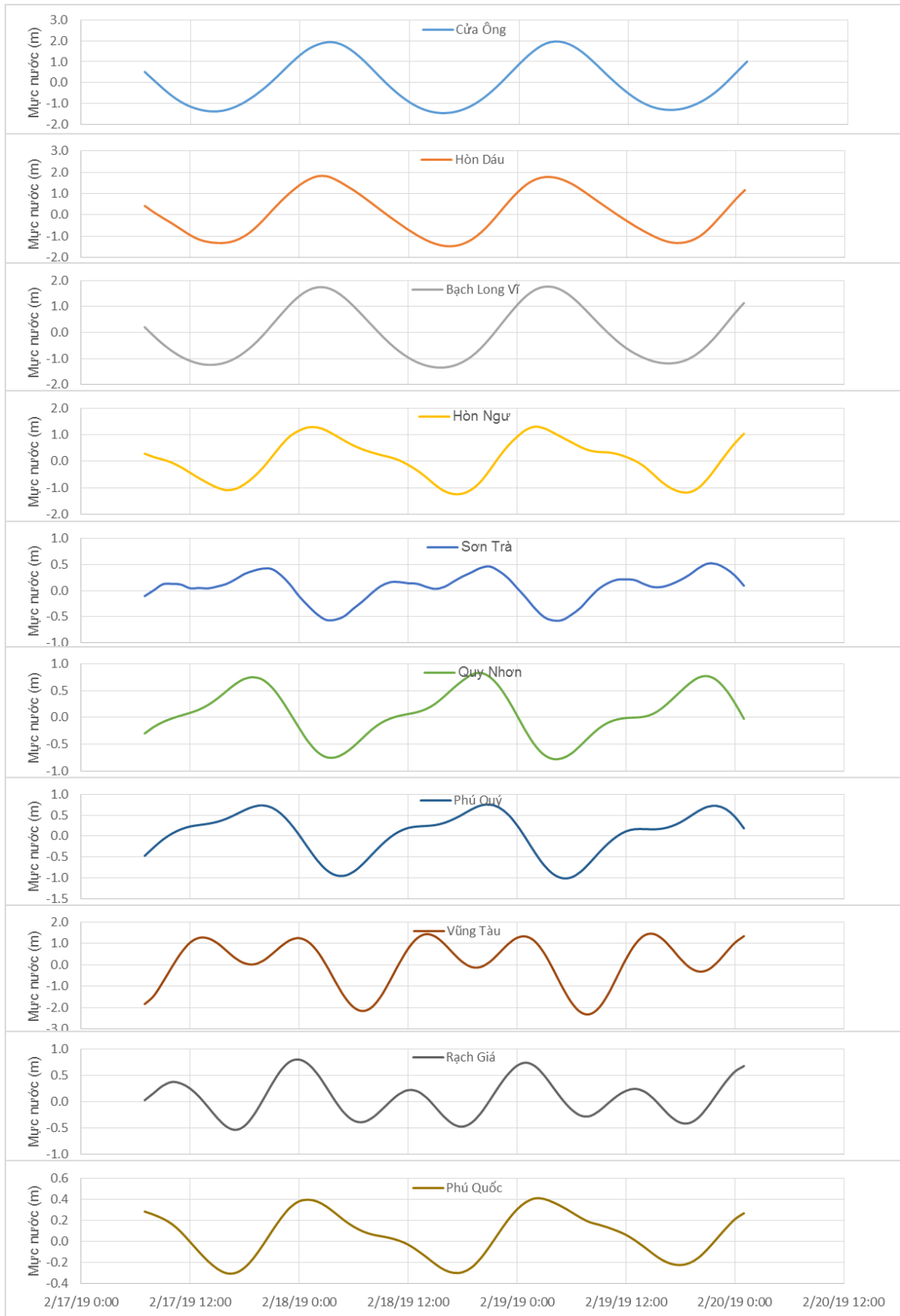
Người xây dựng bản tin: Lê Đức Quyền

Người soát bản tin: Nguyễn Thị Thanh

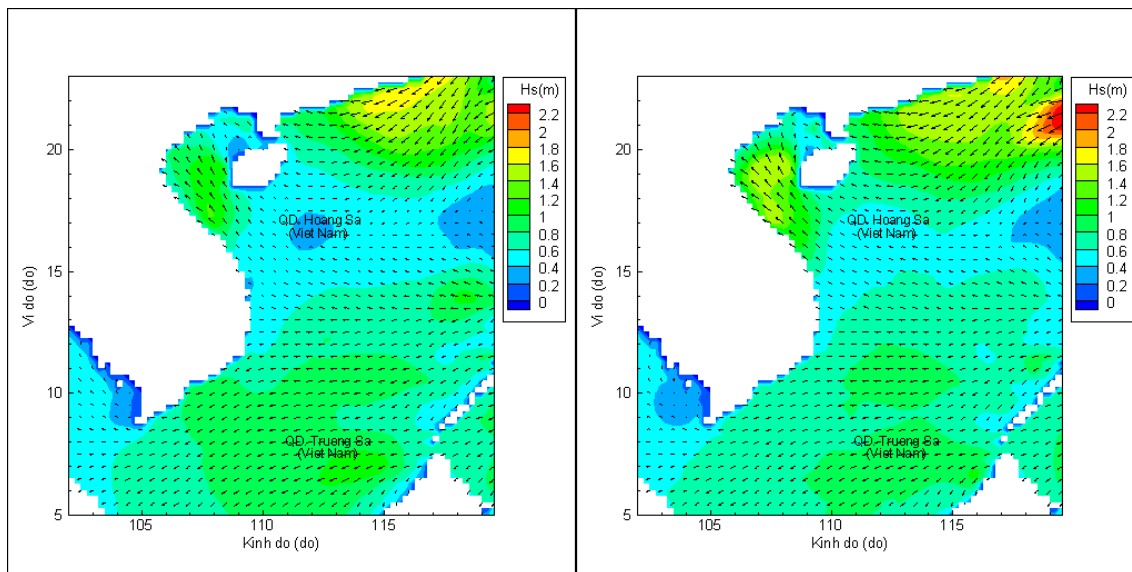
Biên trình mực nước tổng cộng tại 10 trạm Hải văn

(Cửa Ông, Hòn Dấu, Bạch Long Vĩ, Hòn Ngư, Sơn Trà, Quy Nhơn, Phú Quý, Vũng Tàu, Rạch Giá, Phú Quốc)

ddddddddd

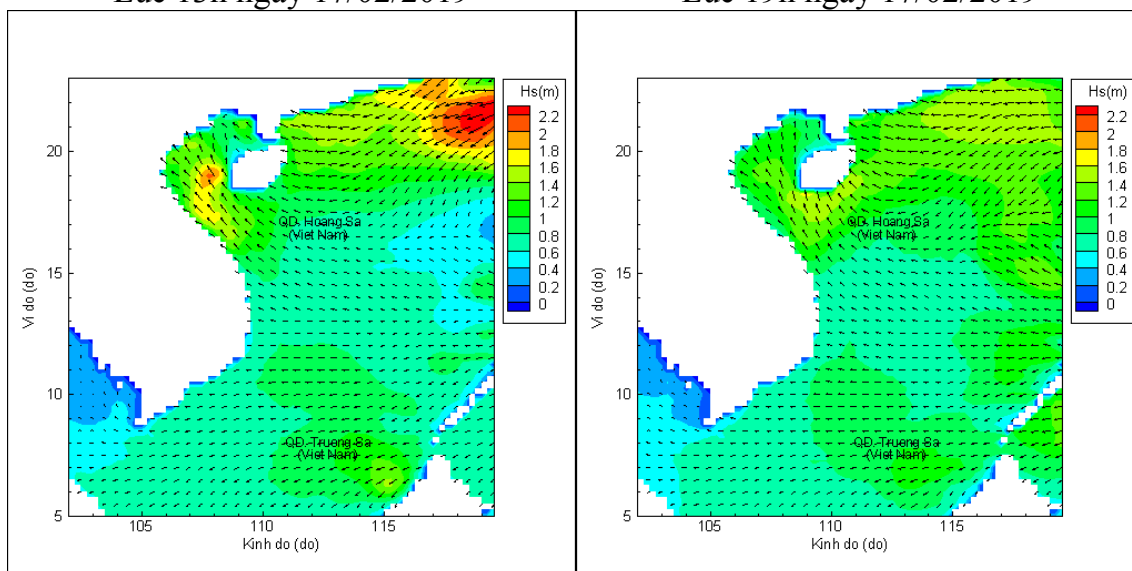


Phân bố độ cao sóng ven bờ và ngoài khơi biển Việt Nam



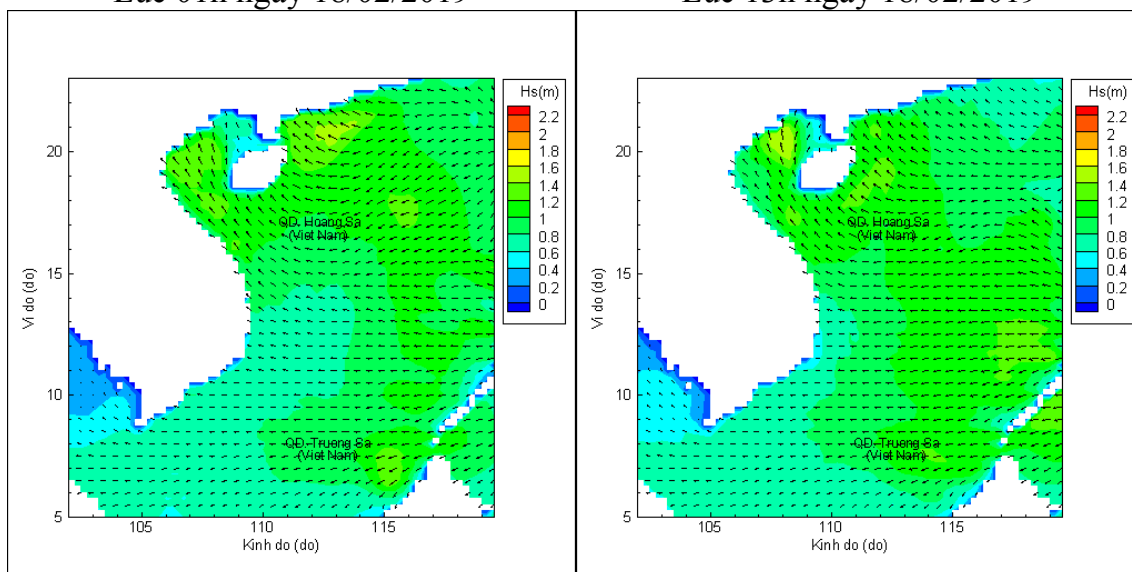
Lúc 13h ngày 17/02/2019

Lúc 19h ngày 17/02/2019



Lúc 01h ngày 18/02/2019

Lúc 13h ngày 18/02/2019



Lúc 01h ngày 19/02/2019

Lúc 13h ngày 19/02/2019