

BẢN TIN DỰ BÁO MỨC NƯỚC VÀ SÓNG BIỂN

(Lúc 13 giờ – 06Z ngày 09/02/2019)

Tỉnh/ TP	Huyện	Mức nước tổng cộng dự báo trong 48 giờ (cm)								
		09/02		10/02				11/02		
		13h	19h	1h	7h	13h	19h	1h	7h	13h
Quảng Ninh	Đầm Hà	-3	-64	-11	83	-7	-58	-10	58	15
	Cửa Ông	2	-63	-8	86	1	-58	-19	60	16
TP. Hải Phòng	Hòn Dấu	6	-59	-7	76	1	-47	-17	56	12
	Bạch Long Vĩ	-3	-51	1	76	-7	-43	-13	55	6
Thái Bình	Thái Thụy	6	-55	-5	73	0	-43	-16	55	9
Nam Định	Hải Hậu	13	-50	-4	64	5	-36	-16	50	11
Ninh Bình	Kim Sơn	17	-48	-3	61	6	-33	-14	49	12
Thanh Hóa	Quảng Xương	18	-44	-4	58	7	-29	-15	48	11
Nghệ An	Diễn Châu	20	-37	-5	52	10	-22	-15	45	11
	Hòn Ngư	20	-36	-4	50	10	-23	-15	43	10
Hà Tĩnh	Thạch Hà	24	-36	-2	45	13	-23	-15	38	11
Quảng Bình	Quảng Trạch	29	-38	8	23	21	-24	-4	22	18
	Quảng Ninh	30	-32	14	9	21	-21	2	13	20
Quảng Trị	Gio Linh	28	-25	20	-3	21	-18	8	3	20
	Cồn Cỏ	25	-27	22	-4	19	-20	9	2	19
Thừa Thiên Huế	Hương Trà	22	-17	23	-16	18	-15	12	-9	19
	Phú Lộc	17	-11	24	-28	15	-12	14	-18	18
TP. Đà Nẵng	Sơn Trà	16	-5	25	-37	13	-9	17	-24	17
	Hoàng Sa	2	4	30	-40	4	-7	20	-32	9
Quảng Nam	Tam Kỳ	12	0	27	-44	11	-8	20	-30	17
	Cù Lao Chàm	14	0	27	-41	12	-7	20	-28	17
Quảng Ngãi	TP. Quảng Ngãi	9	0	31	-46	9	-10	22	-33	15
	Lý Sơn	8	2	31	-43	9	-8	22	-32	15
Bình Định	Phú Mỹ	6	0	33	-43	6	-11	24	-31	10
	Quy Nhơn	7	0	34	-43	4	-14	22	-31	10
Phú Yên	TP. Tuy Hòa	-3	-1	31	-46	1	-14	20	-34	5
Khánh Hòa	TP. Nha Trang	5	5	36	-43	7	-7	24	-32	10
	Trường Sa	4	5	36	-41	6	-4	23	-32	9
Ninh Thuận	TP. PR-Tháp Chàm	9	2	39	-49	7	-10	22	-38	7
Bình Thuận	TP. Phan Thiết	5	14	40	-37	-3	15	13	-13	-9
	Phú Quý	8	4	39	-46	7	-4	22	-34	6
Bà Rịa Vũng Tàu	Vũng Tàu	-69	78	-4	26	-74	87	-34	50	-61
	Côn Đảo	-85	84	-11	33	-87	88	-38	52	-72
TPHCM	Cần Giờ	-77	86	-11	38	-80	99	-38	63	-64
Tiền Giang	Gò Công Tây	-79	91	-15	44	-83	107	-40	72	-65
Bến Tre	Ba Tri	-86	100	-20	50	-89	116	-41	79	-65
Trà Vinh	Duyên Hải	-98	107	-26	53	-102	117	-52	77	-82
Sóc Trăng	Tân Phú	-111	114	-32	65	-111	120	-52	83	-89
Bạc Liêu	TP. Bạc Liêu	-127	111	-32	75	-117	113	-43	83	-87
Cà Mau	Năm Căn	-106	80	-10	55	-92	81	-15	57	-61
	Trần Văn Thời	-37	22	8	22	-34	28	-2	31	-24
Kiên Giang	Rạch Giá	-1	-2	5	17	-13	14	-12	27	-22
	Phú Quốc	5	-8	10	10	4	0	9	17	13

Vùng Biển	Độ cao sóng biển dự báo trong 48 giờ		
	Độ cao sóng lớn nhất (m)	Hướng thịnh hành	Ghi chú
Bắc vịnh Bắc Bộ	0.3 - 1.6	Đông Nam, Nam	
Nam vịnh Bắc Bộ	0.5 - 1.4	Đông Nam	
Quảng Trị đến Quảng Ngãi	0.5 - 1.3	Đông Nam	
Bình Định đến Ninh Thuận	0.6 - 1.3	Đông	
Bình Thuận đến Cà Mau	0.3 - 1.8	Đông	
Cà Mau đến Kiên Giang	0.3 - 1.3	Đông, Đông Nam	
Quần đảo Hoàng Sa	0.7 - 0.9	Đông Nam, Đông	
Quần đảo Trường Sa	1.1 - 1.6	Đông, Đông Bắc	
Bắc Biển Đông	0.6 - 1.7	Đông Bắc, Đông	
Giữa Biển Đông	0.6 - 1.5	Đông, Đông Bắc	
Nam Biển Đông	0.8 - 1.8	Đông Bắc, Đông	

Tin phát lúc: 13 giờ 00

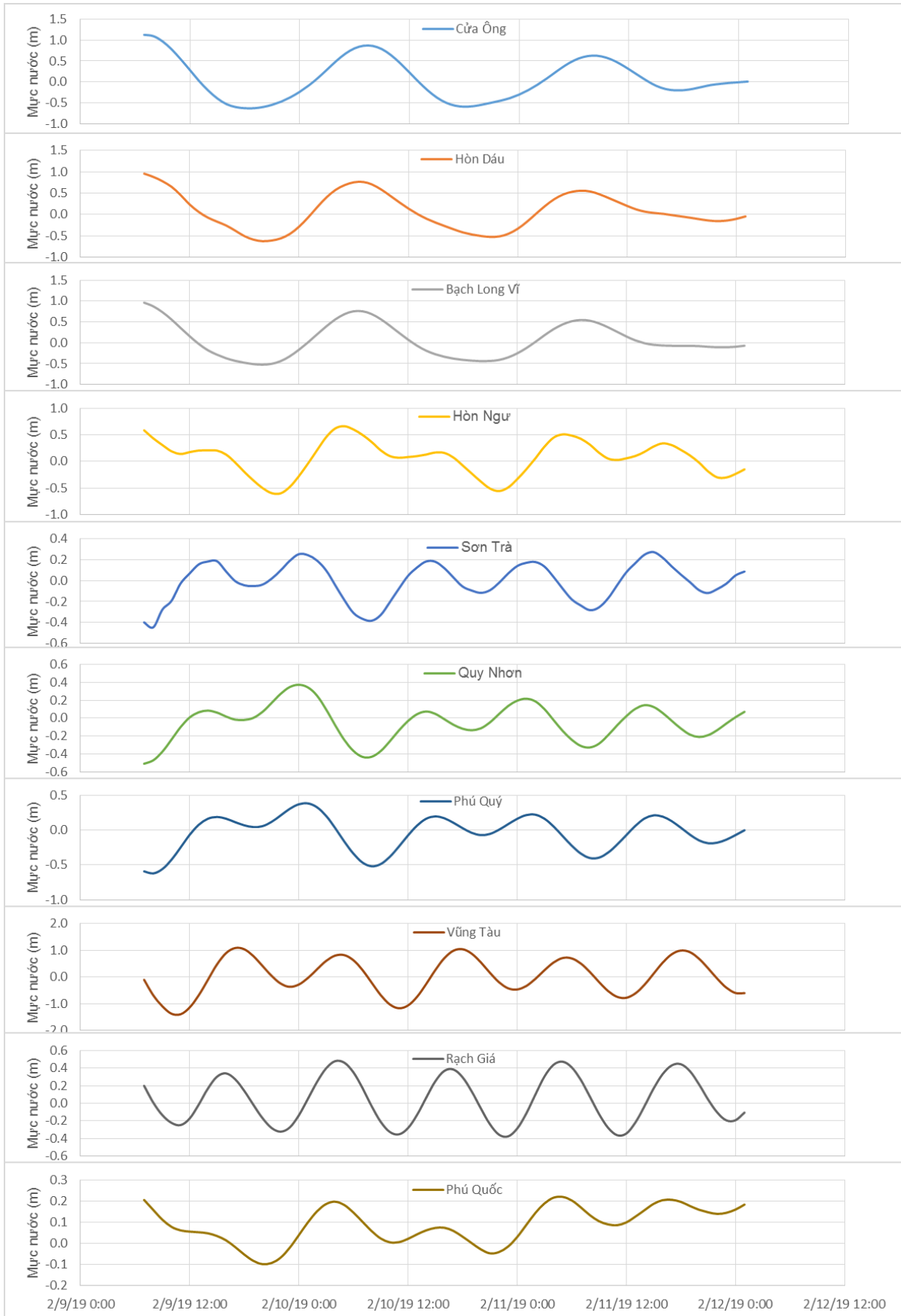
Thời điểm phát tin dự báo tiếp theo: 13 giờ 00 ngày 10/02/2019

Người xây dựng bản tin: Dương Ngọc Tiến

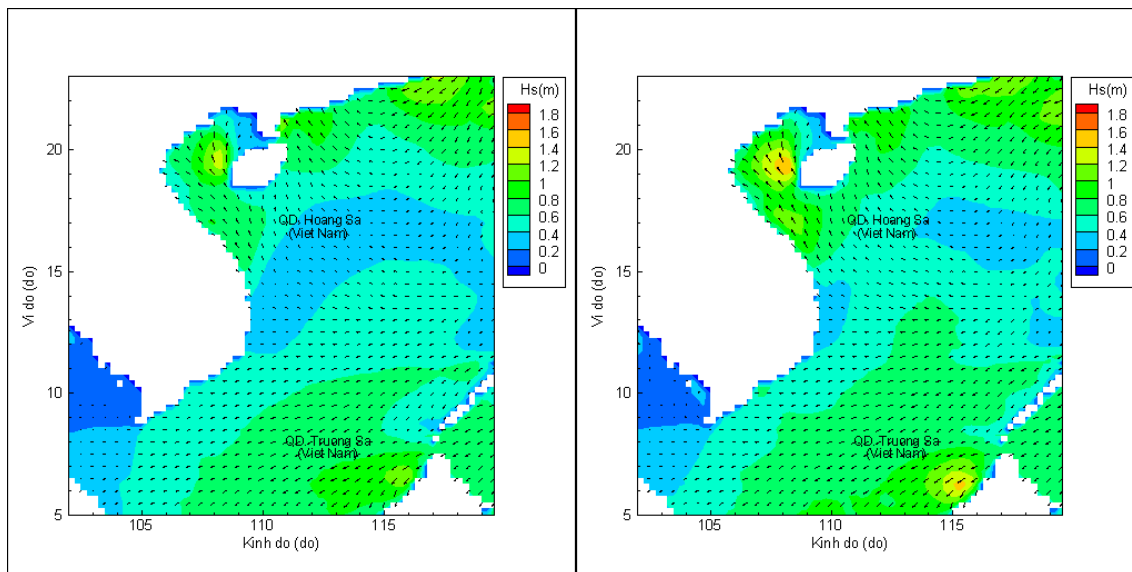
Người soát bản tin: Nguyễn Thị Thanh

Biên trình mực nước tổng cộng tại 10 trạm Hải văn

(Cửa Ông, Hòn Dấu, Bạch Long Vĩ, Hòn Ngư, Sơn Trà, Quy Nhơn, Phú Quý, Vũng Tàu, Rạch Giá, Phú Quốc)

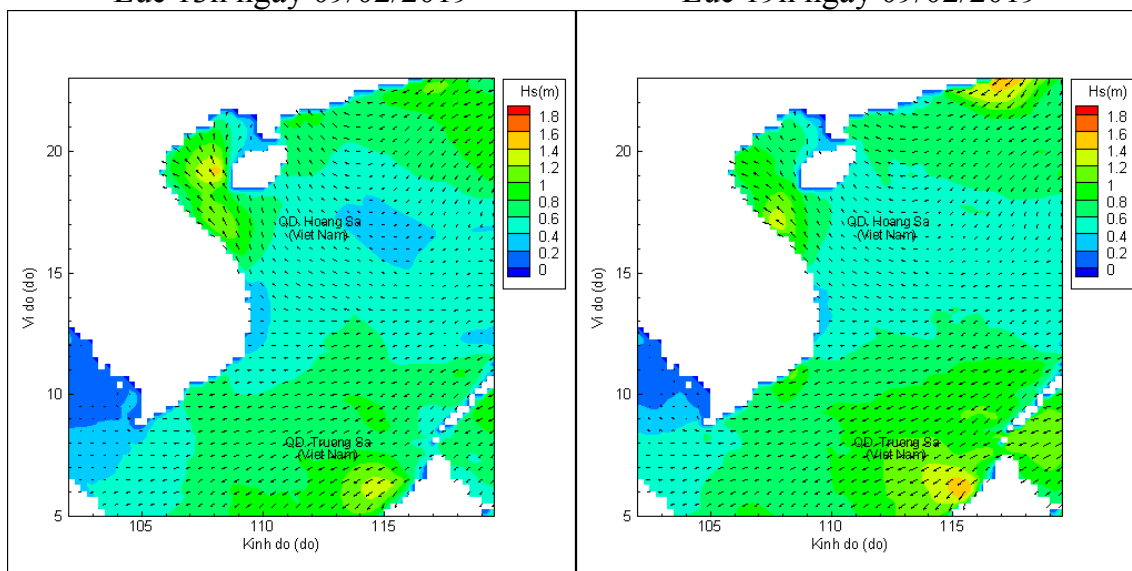


Phân bố độ cao sóng ven bờ và ngoài khơi biển Việt Nam



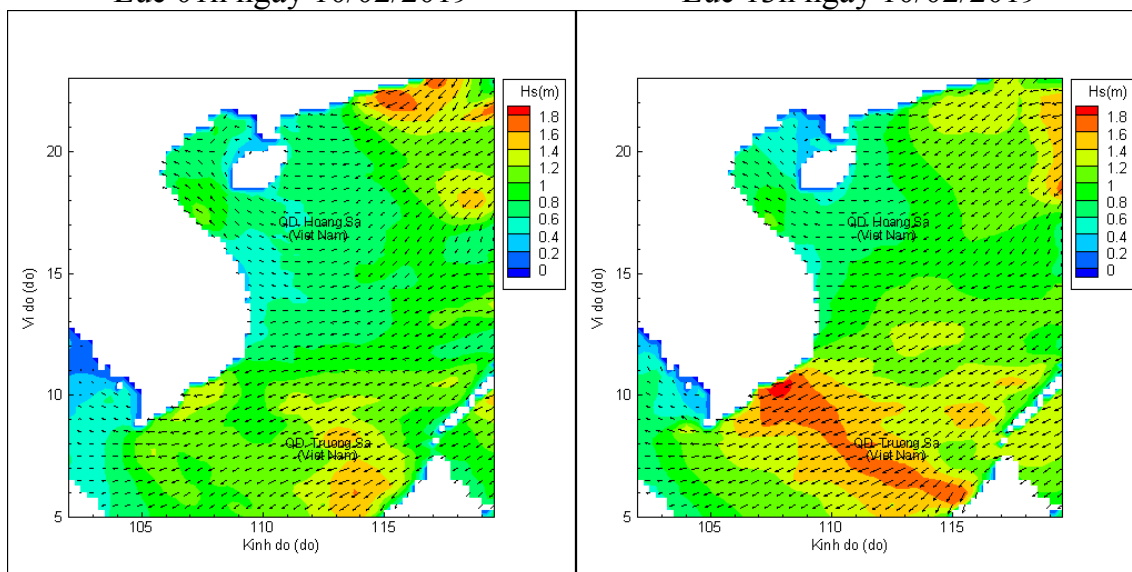
Lúc 13h ngày 09/02/2019

Lúc 19h ngày 09/02/2019



Lúc 01h ngày 10/02/2019

Lúc 13h ngày 10/02/2019



Lúc 01h ngày 11/02/2019

Lúc 13h ngày 11/02/2019