

**BẢN TIN DỰ BÁO MỨC NƯỚC VÀ SÓNG BIỂN**

(Lúc 13 giờ – 06Z ngày 30/01/2019)

Tỉnh/ TP	Huyện	Mức nước tổng cộng dự báo trong 48 giờ (cm)								
		30/01		31/01				01/02		
		13h	19h	1h	7h	13h	19h	1h	7h	13h
Quảng Ninh	Đầm Hà	-46	-17	105	-4	-93	-37	119	22	-120
	Cửa Ông	-48	-9	95	-3	-85	-31	115	19	-106
TP. Hải Phòng	Hòn Dấu	-52	-3	85	1	-80	-33	117	21	-85
	Bạch Long Vĩ	-49	3	79	-16	-83	-20	105	2	-100
Thái Bình	Thái Thụy	-52	-1	83	-1	-76	-33	116	18	-77
Nam Định	Hải Hậu	-49	7	73	-2	-70	-28	103	14	-65
Ninh Bình	Kim Sơn	-48	7	71	-2	-68	-27	101	13	-60
Thanh Hóa	Quảng Xương	-48	7	68	-2	-64	-28	97	17	-52
Nghệ An	Diễn Châu	-44	10	58	-1	-57	-27	85	21	-38
	Hòn Ngư	-45	10	55	0	-56	-24	81	19	-39
Hà Tĩnh	Thạch Hà	-45	11	42	7	-54	-18	67	23	-38
Quảng Bình	Quảng Trạch	-41	22	15	17	-51	1	33	27	-37
	Quảng Ninh	-33	26	2	16	-41	11	17	22	-28
Quảng Trị	Gio Linh	-26	29	-8	13	-31	19	3	16	-18
	Cồn Cỏ	-27	32	-7	10	-32	23	5	13	-21
Thừa Thiên Huế	Hương Trà	-18	29	-17	6	-20	25	-10	8	-8
	Phú Lộc	-9	29	-25	0	-9	30	-21	1	2
TP. Đà Nẵng	Sơn Trà	-1	30	-29	-4	-1	35	-28	-4	9
	Hoàng Sa	8	30	-40	-20	7	44	-45	-26	6
Quảng Nam	Tam Kỳ	8	31	-37	-8	9	40	-39	-10	17
	Cù Lao Chàm	5	30	-34	-7	6	37	-36	-10	13
Quảng Ngãi	TP. Quảng Ngãi	9	34	-44	-10	11	47	-47	-14	17
	Lý Sơn	9	32	-42	-12	10	44	-46	-16	15
Bình Định	Phú Mỹ	10	34	-45	-10	10	46	-51	-16	10
	Quy Nhơn	10	34	-48	-11	10	45	-56	-19	10
Phú Yên	TP. Tuy Hòa	5	29	-53	-18	5	45	-54	-24	5
Khánh Hòa	TP. Nha Trang	10	39	-44	-14	12	53	-49	-26	9
	Trường Sa	13	38	-41	-22	17	50	-42	-35	18
Ninh Thuận	TP. PR-Tháp Chàm	7	42	-48	-18	8	54	-51	-30	9
Bình Thuận	TP. Phan Thiết	10	67	-39	-26	32	57	-24	-60	50
	Phú Quý	11	45	-43	-21	17	54	-43	-37	22
Bà Rịa Vũng Tàu	Vũng Tàu	40	58	18	-85	86	32	50	-134	111
	Côn Đảo	28	60	21	-88	58	40	48	-132	75
TPHCM	Cần Giờ	43	59	29	-86	95	30	62	-136	120
Tiền Giang	Gò Công Tây	43	66	30	-83	98	32	66	-135	126
Bến Tre	Ba Tri	47	74	41	-78	98	39	77	-130	126
Trà Vinh	Duyên Hải	45	65	37	-95	88	33	72	-147	113
Sóc Trăng	Tân Phú	47	54	54	-100	81	29	82	-147	99
Bạc Liêu	TP. Bạc Liêu	46	47	71	-97	59	37	86	-128	61
Cà Mau	Năm Căn	27	49	72	-79	25	47	80	-96	19
	Trần Văn Thời	-9	50	37	-17	-7	29	41	-35	-3
Kiên Giang	Rạch Giá	-27	32	29	14	-17	9	19	-5	-20
	Phú Quốc	-2	18	41	22	-10	0	31	20	-10

Vùng Biển	Độ cao sóng biển dự báo trong 48 giờ		
	Độ cao sóng lớn nhất (m)	Hướng thịnh hành	Ghi chú
Bắc vịnh Bắc Bộ	0.3 - 2.0	Đông Nam, Đông, Đông Bắc	Cảnh Báo
Nam vịnh Bắc Bộ	0.6 - 1.8	Đông, Đông Nam	
Quảng Trị đến Quảng Ngãi	1.1 - 2.1	Đông	Cảnh Báo
Bình Định đến Ninh Thuận	1.0 - 2.3	Đông	Cảnh Báo
Bình Thuận đến Cà Mau	0.3 - 2.6	Đông Bắc, Đông	Cảnh Báo
Cà Mau đến Kiên Giang	0.3 - 1.5	Đông, Đông Nam	
Quần đảo Hoàng Sa	1.4 - 2.2	Đông, Đông Bắc	Cảnh Báo
Quần đảo Trường Sa	1.5 - 2.3	Đông Bắc	Cảnh Báo
Bắc Biển Đông	0.8 - 2.3	Đông, Đông Bắc	Cảnh Báo
Giữa Biển Đông	0.7 - 2.0	Đông Bắc	Cảnh Báo
Nam Biển Đông	1.1 - 2.0	Đông Bắc	Cảnh Báo

**Tin phát lúc: 13 giờ 00**

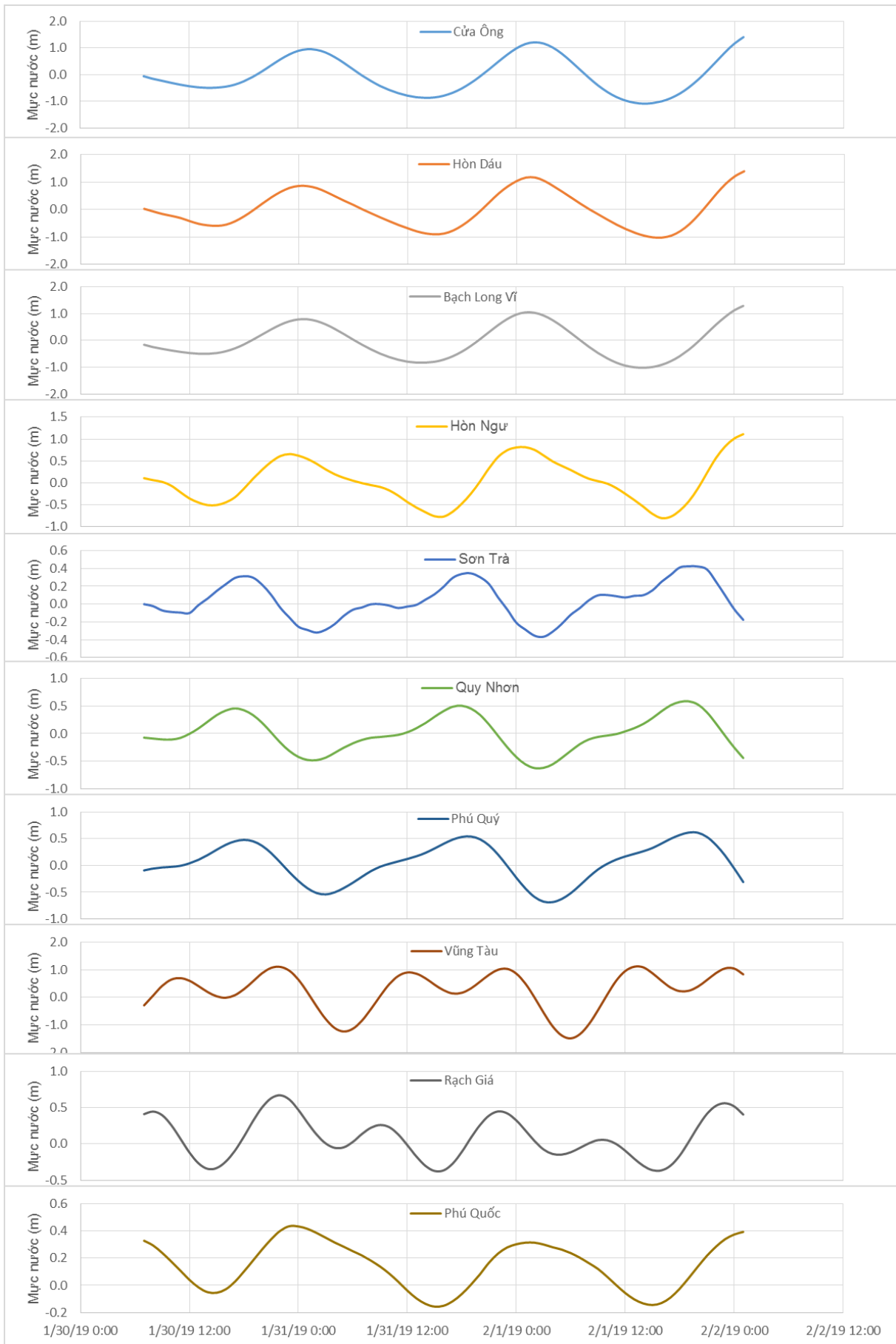
Thời điểm phát tin dự báo tiếp theo: 13 giờ 00 ngày 31/01/2019

Người xây dựng bản tin: Lê Đức Quyền

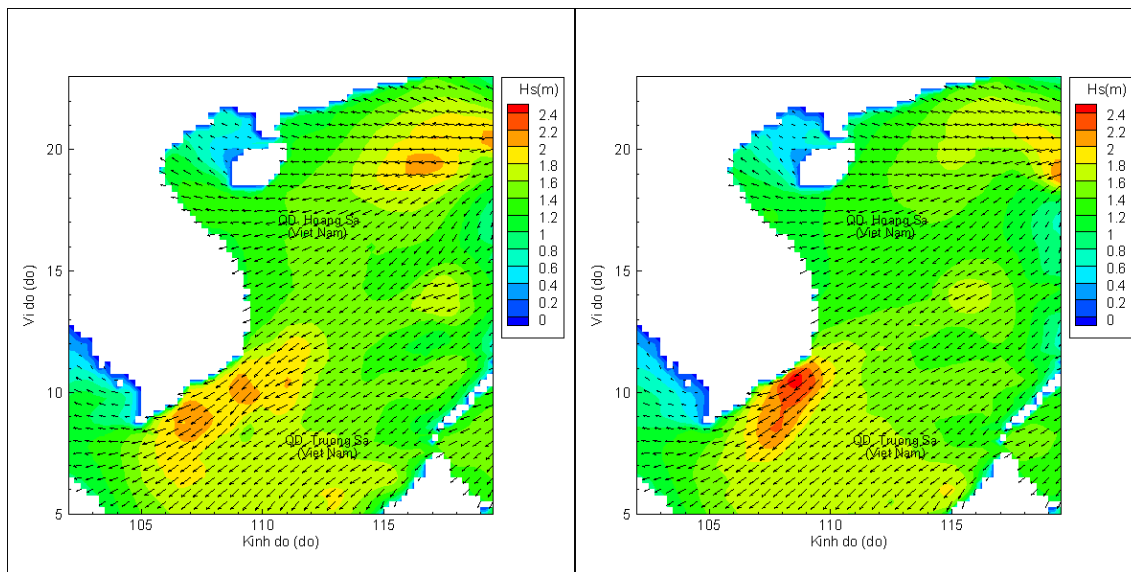
Người soát bản tin: Nguyễn Thị Thanh

## Biên trình mực nước tổng cộng tại 10 trạm Hải vãn

(Cửa Ông, Hòn Dấu, Bạch Long Vĩ, Hòn Ngự, Sơn Trà, Quy Nhơn, Phú Quý, Vũng Tàu, Rạch Giá, Phú Quốc)

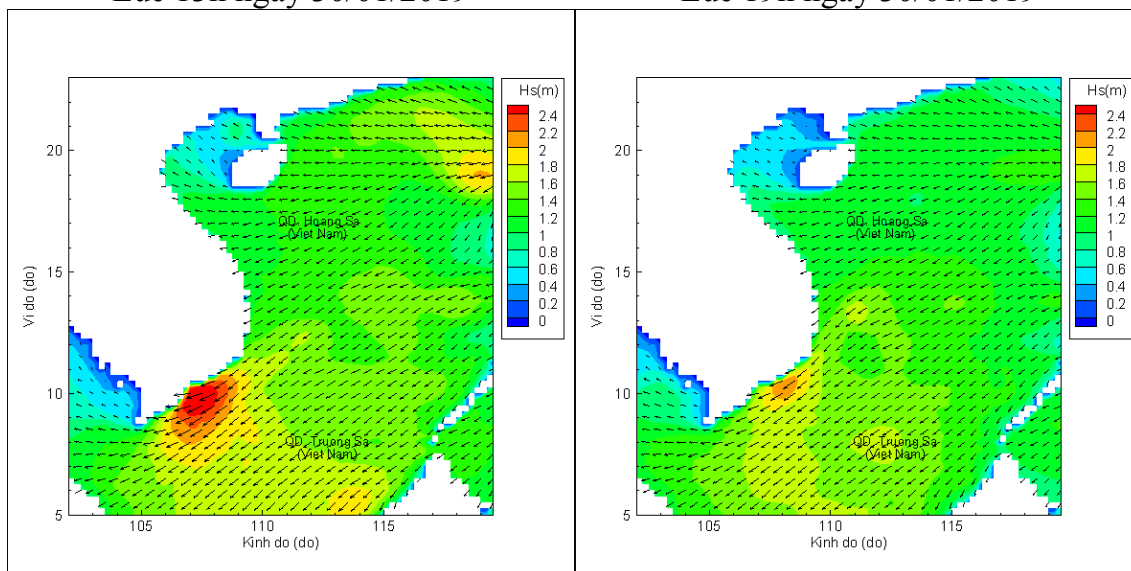


## Phân bố độ cao sóng ven bờ và ngoài khơi biển Việt Nam



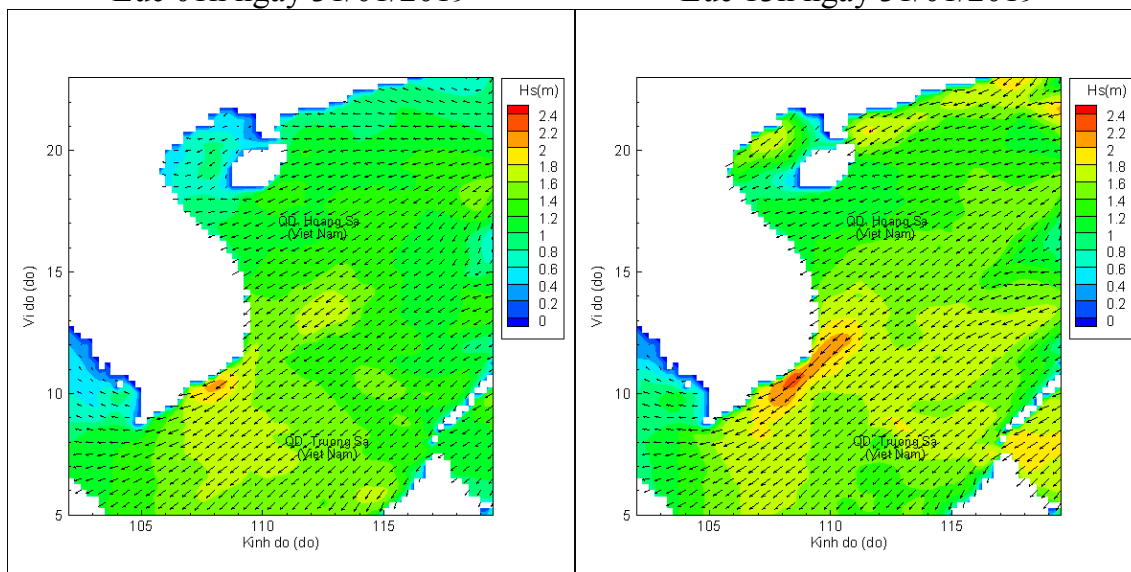
Lúc 13h ngày 30/01/2019

Lúc 19h ngày 30/01/2019



Lúc 01h ngày 31/01/2019

Lúc 13h ngày 31/01/2019



Lúc 01h ngày 01/02/2019

Lúc 13h ngày 01/02/2019